DELIMITACIÓN DE LOS YACIMIENTOS ARQUEOLÓGICOS

DEL TÉRMINO MUNICIPAL DE ALCAÑIZ

PLAN GENERAL DE ORDENACIÓN URBANA DE ALCAÑIZ

CATÁLOGO DE YACIMIENTOS

TOMO - I

1) ALONSO NORTE 145
2) BANDERETA I 153
3) BANDERETA II 161
4) CABECICO DEL TAMBOR 169
5) CABEZO DEL CUERVO 177
6) CABEZO DEL MORO 187
7) EL CASCARUJO 195
8) CASTELFOLLIT 203
9) CEREZUELA 211
10) CORTADO DE BASELGA 219
11) CORRAL DE LA MANO 229
12) El PUENTE DE REGALLO 237
13) EL TARATRATO 247
14) ERMITA DE SAN MIGUEL 259
15) FUENTE COBERTORADA 269
16) LA CARAZA 277
17) LA COSCOLLOSA 287
18) LA ENCARNACIÓN 295
19) LA LOMA 303
20) LAS BODEGAS 311
21) MAS DEL PELAO 319
22) MASADA DE RAM 327
23) MASICO DE PONZ 337
24) MASADA DE LA CONDESA 347
25) EL PALAO 355
26) PLANA DEL VIENTO 371
27) RINCON DE LOS CUCARACHOS 379

28) SANTA BÁRBARA 387
29) CABEZO DE SIRIGUARACH 395
30) TORRE ZAPATER 405
31) VAL DE LAS FUESAS 413
32) ALCAÑIZ EL VIEJO 421
33) TIRO DE CAÑÓN 435
34) CABEZO SELLADO 445
35) NECRÓPOLIS DE EL CASCARUJO 455
36) SAN BARTOLOMÉ I 463
37) SAN BARTOLOMÉ II 471
38) LAS MARGARITAS 479
39) LAS TORRAZAS 487
40) LA JABONERA 497
41) TORRE QUEMADA II 505
42) MAINAR 513

ALONSO NORTE

1 - DENOMINACIÓN
- Código Carta Arqueológica de Aragón: 1-ARQ-TER-028-013-001
- Denominación principal del bien: Alonso Norte
- Topónimos asociados:
- Cronología: Neolítico antiguo-medio
- Fotografía de situación del yacimiento:



2 - LOCALIZACIÓN	
- Provincia: Teruel	- Comarca: Bajo Aragón
- Municipio: Alcañiz	- Localidad: Alcañiz
- Polígono: 618	- Parcelas: 56, 57

3 - PROTECCIÓN
- Grado de protección del yacimiento en el PGOU: Yacimiento arqueológico
- Grado de protección según la Ley 3/1999: Yacimiento arqueológico
- Calificación del suelo: No urbanizable especial

4 - DESCRIPCIÓN

- Cronología:

Neolítico antiguo-medio.

- Descripción del yacimiento:

Según bien sintetiza la arqueóloga Nuria Ramón, se localiza en un abrigo desplomado en una zona de paleocanales de arenisca, situada en la margen izquierda del río Guadalope. Está orientado a poniente, apareciendo también materiales en una pequeña área deprimida, en cuyo centro existe actualmente un olivar. Se excavaron un total aproximado de treinta y nueve metros cuadrados, repartidos en dos catas amplias y siete sondeos exploratorios. En la cata 1, que conserva la estratigrafía completa, aparecieron restos de un posible hogar de forma circular con pequeños cantos de caliza y arenisca. La cata 7 y 8 presentaron un suelo de arena, probablemente de ocupación, compacto y endurecido con huellas de surcos y pequeños hoyitos. En la cata 2, 3, 4, 6 y 9 se encontró un único nivel y escaso material arqueológico. La cata 5 resultó estéril.
Los restos líticos comunes son lascas, láminas, núcleos y fragmentos de sílex. En cuanto a las piezas tipológicas destacan los perforadores y los geométricos. Entre estos últimos se observa un predominio de los segmentos y del doble bisel. En la cata 1 apareció además algún útil pulimentado, así como fragmentos de molino y volanderas.
Tanto la industria ósea como los elementos de adorno se reducen a un elemento, en el primer caso a un punzón y en el segundo a un colgante en concha.

- Contexto histórico – cultural:

Hábitat prehistórico al abrigo de un paleocanal cercano al cauce del Guadalope.

- Bibliografía:

· Andrés Rupérez, T. y Benavente, J.A., 1987. "La excavación de urgencia de Alonso Norte (Alcañiz, Teruel)". *Arqueología Aragonesa 1985*, 5, Zaragoza. Págs.. 37-41.

· Baldellou Martínez, V., 1994d. "Algunos comentarios sobre el Neolítico en Aragón". *Bolskan*, 11. Huesca. Págs.. 42-50.

· Benavente Serrano, J.A. y Andrés, T., 1985. "El yacimiento neolítico de Alonso Norte, (Alcañiz, Teruel), informe preliminar". *Bajo Aragón Prehistoria*, VI. Caspe. Págs. 205-218.

· Benavente Serrano, J.A. y Andrés, T., 1989. "El yacimiento neolítico de Alonso Norte. (Alcañiz, Teruel): memoria de las prospecciones y excavaciones arqueológicas de 1984 - 1985". *Al-Qannis*, 1. Alcañiz. Págs. 2-58.

· Benavente Serrano, J.A., 1985(Inédito). *El poblamiento prehistórico en el interfluvio Guadalope-Regallo (Término de Alcañiz, Teruel)*, Tesis de Licenciatura. Zaragoza. Págs. 103-111.

· Benavente, J.A.; Navarro, C.; Ponz, J.L. y Villanueva, J.C., 1991, "El poblamiento antiguo en el área endorreica de Alcañiz", *Al-Qannis*, 2, Alcañiz, Págs. 76.

· Blanco Tomás, Mª.J., 1989. "Alonso Norte (Alcañiz). Análisis polínico". *Al-Qannis*, 1. Alcañiz. Págs. 63-64

· Gallart Martí, M.D. y López, F., 1989. "Estudio mineralógico de las cerámicas neolíticas de Alonso Norte (Alcañiz, Teruel)". *Al-Qannis*, 1.Alcañiz.

· Peña Monné, J.L. y Echeverría, Mª.T., 1989. "Características geomorfológicas del yacimiento de Alonso Norte (Teruel)". *Al-Qannis*, 1. Alcañiz.

· Rey Lanaspa, J., 1987b. "La población prehistórica del Interfluvio Flumen-Alcanadre". *Bolskan*, 4. Huesca. Págs. 77.

· Ramón Fernández, N., 2006. *La cerámica del Neolítico Antiguo en Aragón, Caesaraugusta*, 77, Págs. 68-69.

· Ródanes Vicente, J.M., 1987a. *La industria ósea prehistórica en el Valle del Ebro. Neolítico-Edad de Bronce*. Colección Arqueología y Paleontología 4. Serie de Arqueología Aragonesa, Monografías. Zaragoza.

5 - DATOS CARTOGRÁFICOS

738750/4544950

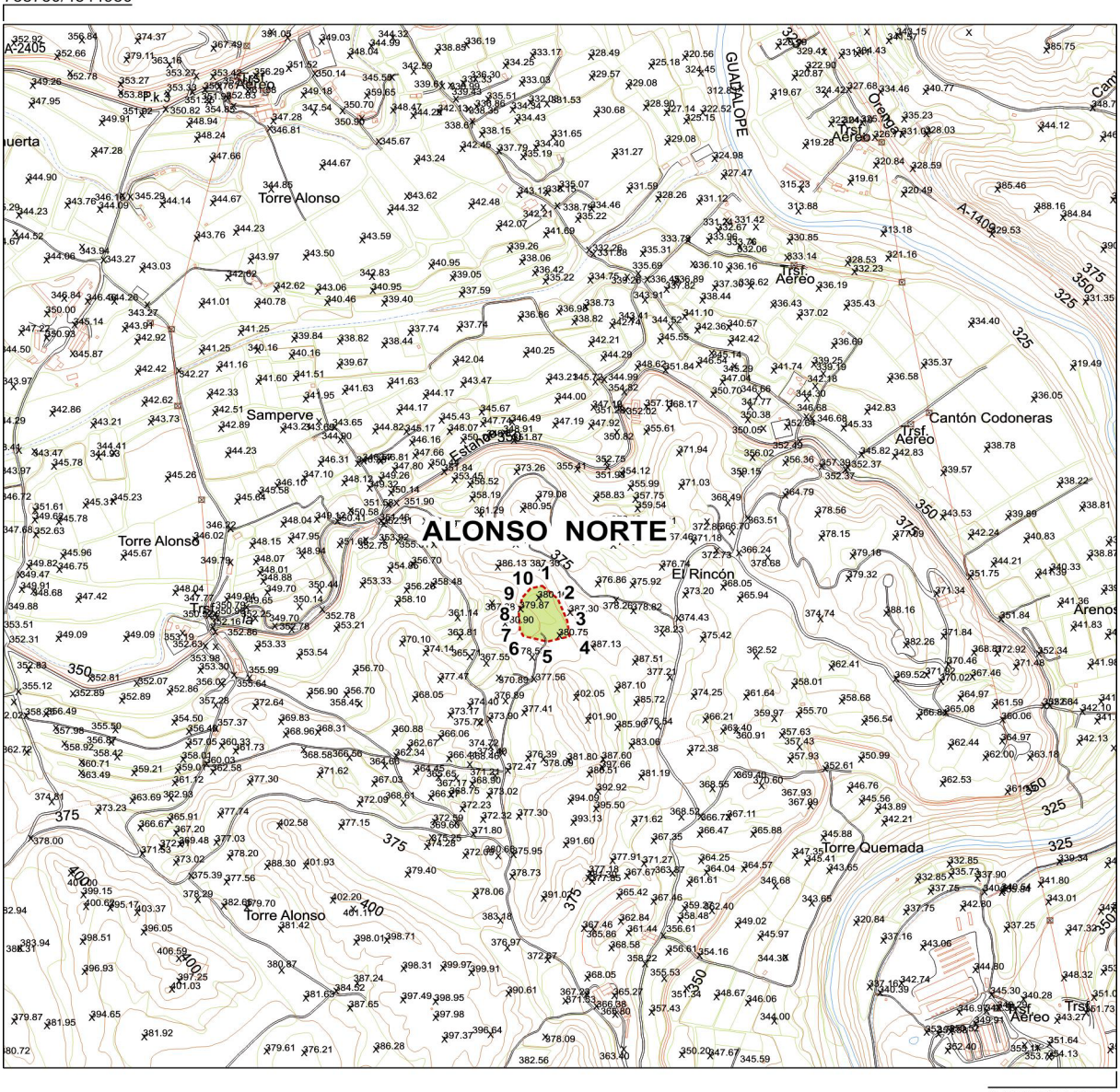

740750/4543950

Alonso Norte / 1-ARQ-TER-028-013-001

Polígono: 618	Parcelas: 56, 57

Coordenadas de delimitación UTM 30N ED50								
	X	Y		X	Y		X	Y
1	739718	4543874	5	739727	4543767	9	739682	4543851
2	739746	4543849	6	739684	4543778	10	739697	4543869
3	739763	4543807	7	739678	4543789	Centroide	739732	4543832
4	739767	4543777	8	739676	4543821	Cota: 380 m.		

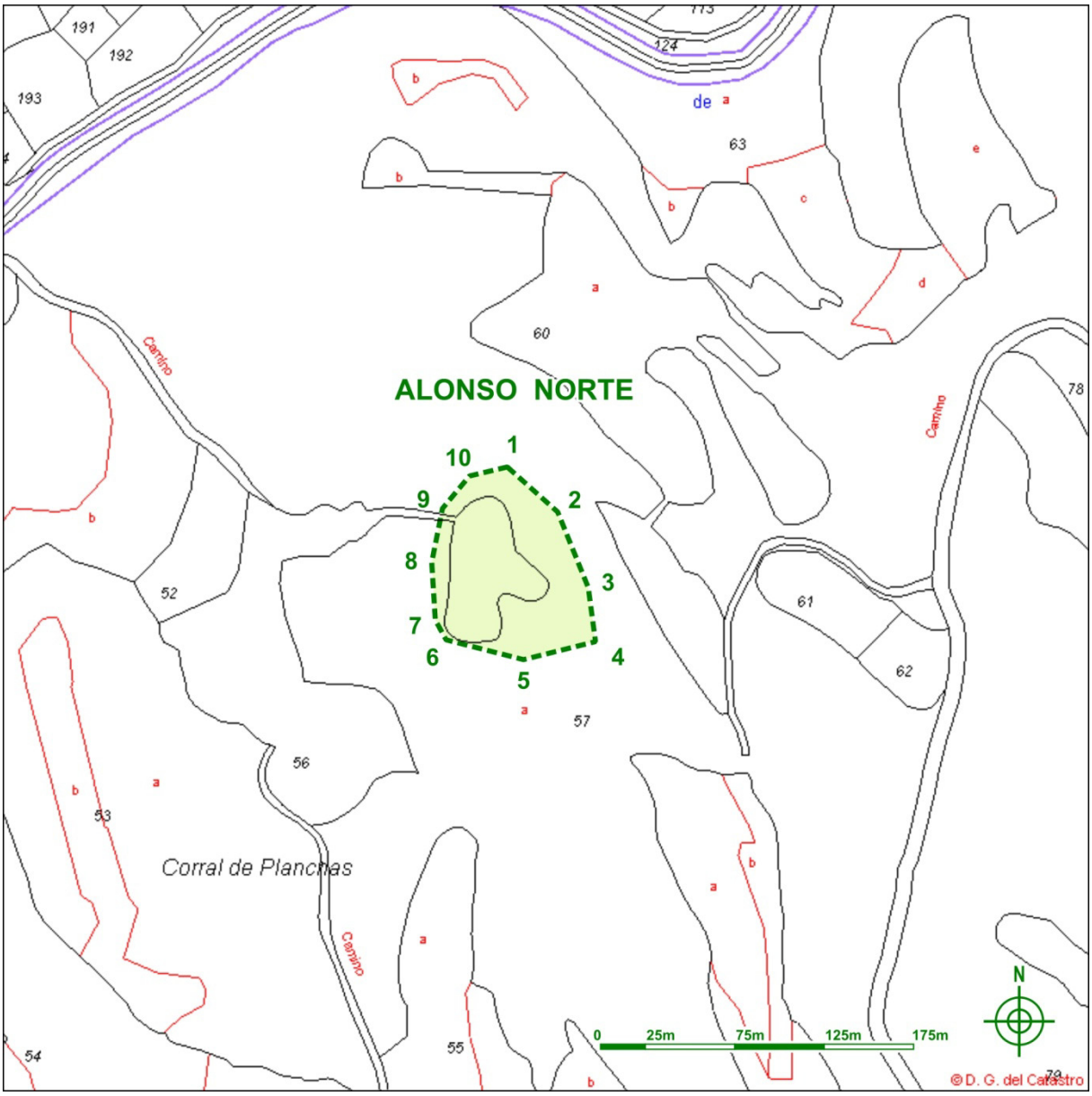

Alonso Norte / 1-ARQ-TER-028-013-001

Polígono: 618	Parcelas: 56, 57

Coordenadas de delimitación UTM 30N ED50								
	X	Y		X	Y		X	Y
1	739718	4543874	5	739727	4543767	9	739682	4543851
2	739746	4543849	6	739684	4543778	10	739697	4543869
3	739763	4543807	7	739678	4543789	Centroide	739732	4543832
4	739767	4543777	8	739676	4543821	Cota: 380 m.		

Polígono de delimitación del yacimiento y tabla de coordenadas. Cartografía catastral.



Alonso Norte / 1-ARQ-TER-028-013-001

Polígono: 618	Parcelas: 56, 57

Coordenadas de delimitación UTM 30N ED50								
	X	Y		X	Y		X	Y
1	739718	4543874	5	739727	4543767	9	739682	4543851
2	739746	4543849	6	739684	4543778	10	739697	4543869
3	739763	4543807	7	739678	4543789	Centroide	739732	4543832
4	739767	4543777	8	739676	4543821	Cota: 380 m.		

Polígono de delimitación del yacimiento y tabla de coordenadas. Ortofoto.

6 - USO ACTUAL Y RIESGOS

- Valoración del estado del bien

Alterado.

- Daños o afecciones al bien

Roturación.
Erosión natural.
Erosión sobre las excavaciones arqueológicas realizadas.

- Riesgos potenciales que en el futuro puedan afectar al bien

Reforestación, incendios, creación o mantenimiento de infraestructuras de riegos, ampliación de cultivos, establecimiento de canteras de areniscas, urbanización del entorno, mantenimiento y mejoras de los caminos agrícolas, explotaciones ganaderas intensivas.

- Uso actual

Finca de cultivo y pasto arbustivo.

7 - CONDICIONES DE INTERVENCIÓN

- Medidas generales

La concesión de licencia de obras y autorizaciones municipales de proyectos a ejecutar en las áreas delimitadas como yacimientos arqueológicos, estará subordinada a la obtención de **Autorización del Director General responsable de Patrimonio Cultural** relativa al proyecto en cuestión según lo establecido en la Ley 3/1999.

8 - DOCUMENTACIÓN GRÁFICA.



Panorámica del enclave.



Bloques desplomados del antiguo abrigo.

BANDERETA I

1 - DENOMINACIÓN
- Código Carta Arqueológica de Aragón: 1-ARQ-TER-028-013-002
- Denominación principal del bien: Bandereta I
- Topónimos asociados: Mas de Salvo, Masía de la Bendereta
- Cronología: Primera Edad del Hierro - Ibérico Antiguo - Ibérico Pleno.
- Fotografía de situación del yacimiento:



2 - LOCALIZACIÓN	
- Provincia: Teruel	- Comarca: Bajo Aragón
- Municipio: Alcañiz	- Localidad: Alcañiz
- Polígono: 501	- Parcela: 544

3 - PROTECCIÓN
- Grado de protección del yacimiento en el PGOU: Yacimiento arqueológico
- Grado de protección según la Ley 3/1999: Yacimiento arqueológico

- Calificación del suelo: No urbanizable especial

4 - DESCRIPCIÓN

- Cronología:

Primera Edad del Hierro - Ibérico Antiguo - Ibérico Pleno.

- Descripción del yacimiento:

El yacimiento se localiza en un cerro que destaca de su entorno y en un lugar bien situado estratégicamente. Son visibles en algunos trechos restos de zócalos de muro constituidos por dos filas paralelas de lajas de piedras de mediano y pequeño tamaño dispuestas verticalmente con un relleno de tierra y ripios.
La mayor parte de la cerámica localizada está hecha a mano, son corrientes los bordes engrosados por la parte externa del labio, existen ejemplos de fondos planos, umbilicados y de pie alto, aparecen buenos ejemplos de láminas retocadas y cantos rodados utilizados como alisadores. También son frecuentes los cordones aplicados en los cuellos de las vasijas. Es más escasa la presencia de cerámica ibérica con ejemplos decorados pintados de bandas paralelas de distintos grosores, bordes triangulares, bordes exvasados de vasijas globulares, etc.

- Contexto histórico – cultural:

Poblado protohistórico sobre elevación relativamente aislada en altura sobre el inmediato entorno del valle del Regallo.

- Bibliografía:

· Benavente Serrano, J.A., 1983-1984. "El poblamiento ibérico en el Valle Medio del Regallo (Alcañiz, Teruel)". *Kalathos*, 3-4. Teruel. Págs. 169-170.

· Benavente Serrano, J.A., 1985-1986a. "Prospecciones en el Cabezo Sellado. Alcañiz (Teruel)". *Kalathos*, 5-6. Teruel. Págs. 9-31.

5 - DATOS CARTOGRÁFICOS

734100/4556350

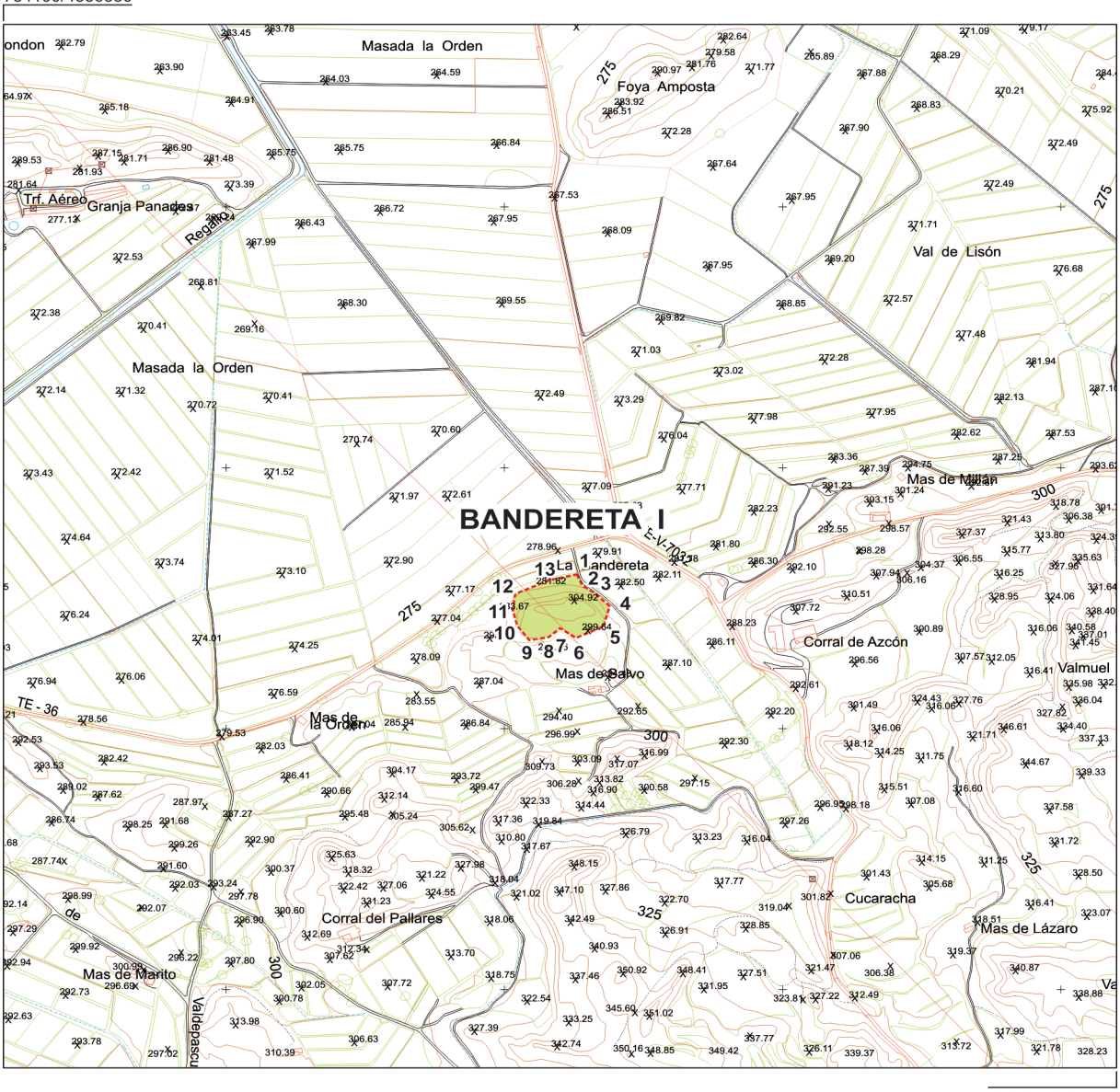

736100/4554350

Bandereta I / 1-ARQ-TER-028-013-002

Polígono: 501	Parcela: 544

Coordenadas de delimitación UTM 30N ED50								
	X	Y		X	Y		X	Y
1	735130	4555296	6	735129	4555174	11	735015	4555228
2	735140	4555274	7	735100	4555193	12	735020	4555258
3	735161	4555261	8	735080	4555175	13	735080	4555284
4	735189	4555235	9	735045	4555170	Centroide	735112	4555217
5	735178	4555196	10	735023	4555197	Cota: 304 m.		

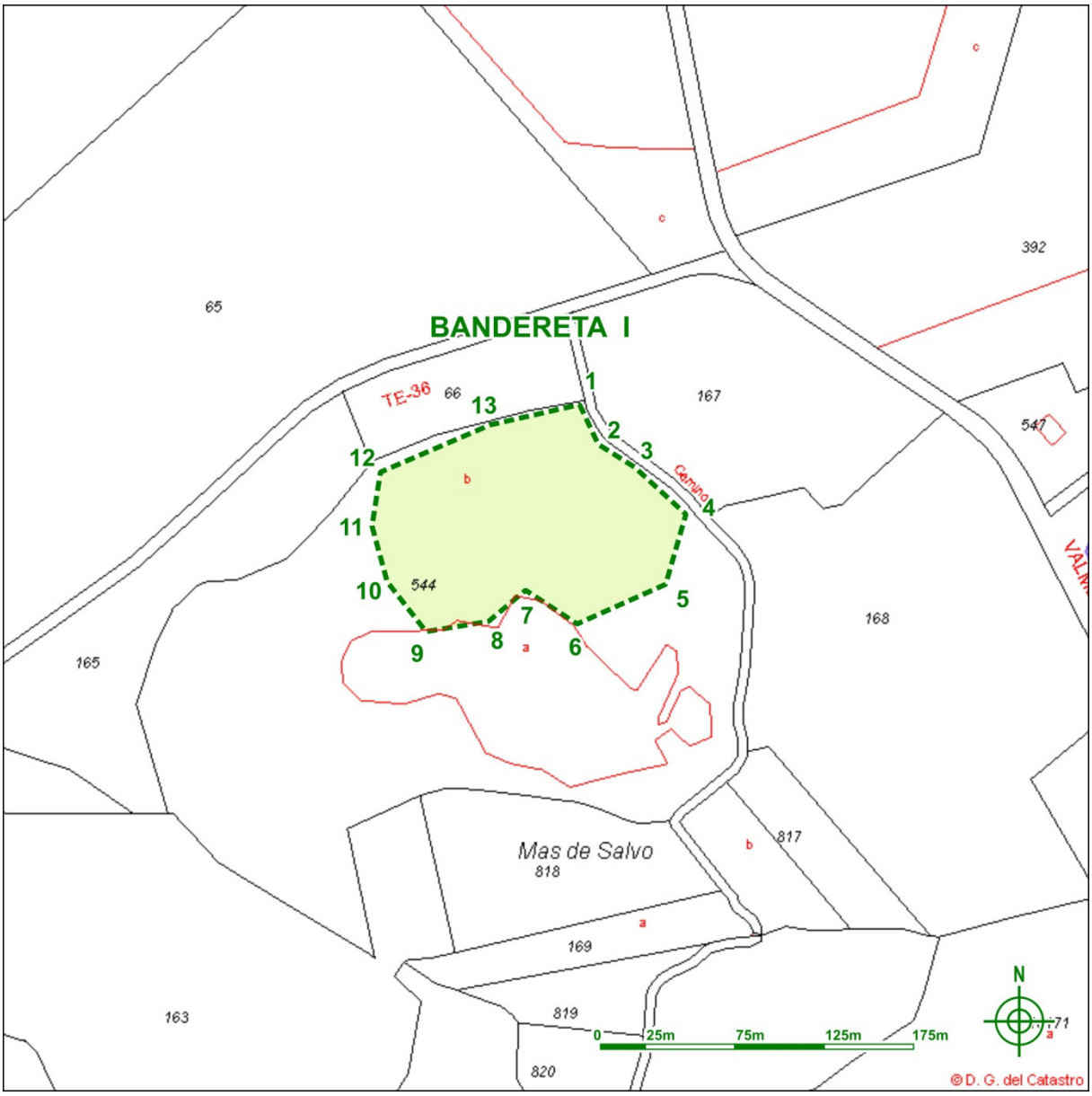

Bandereta I / 1-ARQ-TER-028-013-002

Polígono: 501	Parcela: 544

Coordenadas de delimitación UTM 30N ED50								
	X	Y		X	Y		X	Y
1	735130	4555296	6	735129	4555174	11	735015	4555228
2	735140	4555274	7	735100	4555193	12	735020	4555258
3	735161	4555261	8	735080	4555175	13	735080	4555284
4	735189	4555235	9	735045	4555170	Centroide	735112	4555217
5	735178	4555196	10	735023	4555197	Cota: 304 m.		

Polígono de delimitación del yacimiento y tabla de coordenadas. Cartografía catastral.



Bandereta I / 1-ARQ-TER-028-013-002

Polígono: 501	Parcela: 544

Coordenadas de delimitación UTM 30N ED50								
	X	Y		X	Y		X	Y
1	735130	4555296	6	735129	4555174	11	735015	4555228
2	735140	4555274	7	735100	4555193	12	735020	4555258
3	735161	4555261	8	735080	4555175	13	735080	4555284
4	735189	4555235	9	735045	4555170	Centroide	735112	4555217
5	735178	4555196	10	735023	4555197	Cota: 304 m.		

Polígono de delimitación del yacimiento y tabla de coordenadas. Ortofoto.

6 - USO ACTUAL Y RIESGOS

- Valoración del estado del bien

Alterado.

- Daños o afecciones al bien

Erosión natural, remociones de terreno asociadas a los cultivos inmediatos, depósito de escombros y basuras, construcciones agrícolas.

- Riesgos potenciales que en el futuro puedan afectar al bien

Reforestación, incendios, ampliación - creación o mantenimiento de infraestructuras de riegos, establecimiento de canteras de arenisca, urbanización del entorno, mantenimiento y mejoras de los caminos agrícolas.

- Uso actual

Pasto arbustivo.

7 - CONDICIONES DE INTERVENCIÓN

- Medidas generales

La concesión de licencia de obras y autorizaciones municipales de proyectos a ejecutar en las áreas delimitadas como yacimientos arqueológicos, estará subordinada a la obtención de **Autorización del Director General responsable de Patrimonio Cultural** relativa al proyecto en cuestión según lo establecido en la Ley 3/1999.

8 - DOCUMENTACIÓN GRÁFICA.



Cima de Bandereta I.



Zócalos de las viviendas del poblado.



Ejemplo de zócalo mural construido con lajas de arenisca.

BANDERETA II

1 - DENOMINACIÓN
- Código Carta Arqueológica de Aragón: 1-ARQ-TER-028-013-003
- Denominación principal del bien: Bandereta II
- Topónimos asociados: Masía de la Bendereta
- Cronología: Ibérico Antiguo - Ibérico Pleno.
- Fotografía de situación del yacimiento:



2 - LOCALIZACIÓN	
- Provincia: Teruel	- Comarca: Bajo Aragón
- Municipio: Alcañiz	- Localidad: Alcañiz
- Polígono: 501	- Parcela: 544

3 - PROTECCIÓN
- Grado de protección del yacimiento en el PGOU: Yacimiento arqueológico
- Grado de protección según la Ley 3/1999: Yacimiento arqueológico
- Calificación del suelo: No urbanizable especial

4 - DESCRIPCIÓN

- Cronología:

Ibérico Antiguo - Ibérico Pleno.

- Descripción del yacimiento:

El emplazamiento del enclave está relacionado con el de Bandereta I (1-ARQ-TER-028-013-002). Los hallazgos cerámicos parecen indicar una continuidad cronológica en este nuevo hábitat a corta distancia del anterior yacimiento. Predomina la cerámica a torno ibérica, siendo muy abundantes los fragmentos de pared de grandes y medianas vasijas de almacenamiento, cuerpo esférico, etc.
Son frecuentes los restos de cenizas, sílex, piedras pulimentadas, escorias de hierro...
La decoración pintada de los vasos presenta motivos sencillos de bandas y líneas. Aparecen asas dobles y bordes exvasados de vasijas globulares, en ocasiones, con la cara interna del labio pintada.
Los zócalos visibles forman dependencias rectangulares, igualmente se aprecia la técnica constructiva de doble hilada paralela de lajas y relleno de tierra y ripios. Las viviendas en su distribución se acomodan a los paleocanales que determinan este espacio.

- Contexto histórico – cultural:

Poblado ibérico sobre la ladera de una elevación relativamente aislada en altura sobre el inmediato entorno del valle del Regallo.

- Bibliografía:

· Benavente Serrano, J.A., 1983-1984. "El poblamiento ibérico en el Valle Medio del Regallo (Alcañiz, Teruel)". *Kalathos*, 3-4. Teruel. Págs. 170-172.

5 - DATOS CARTOGRÁFICOS

734100/4556350

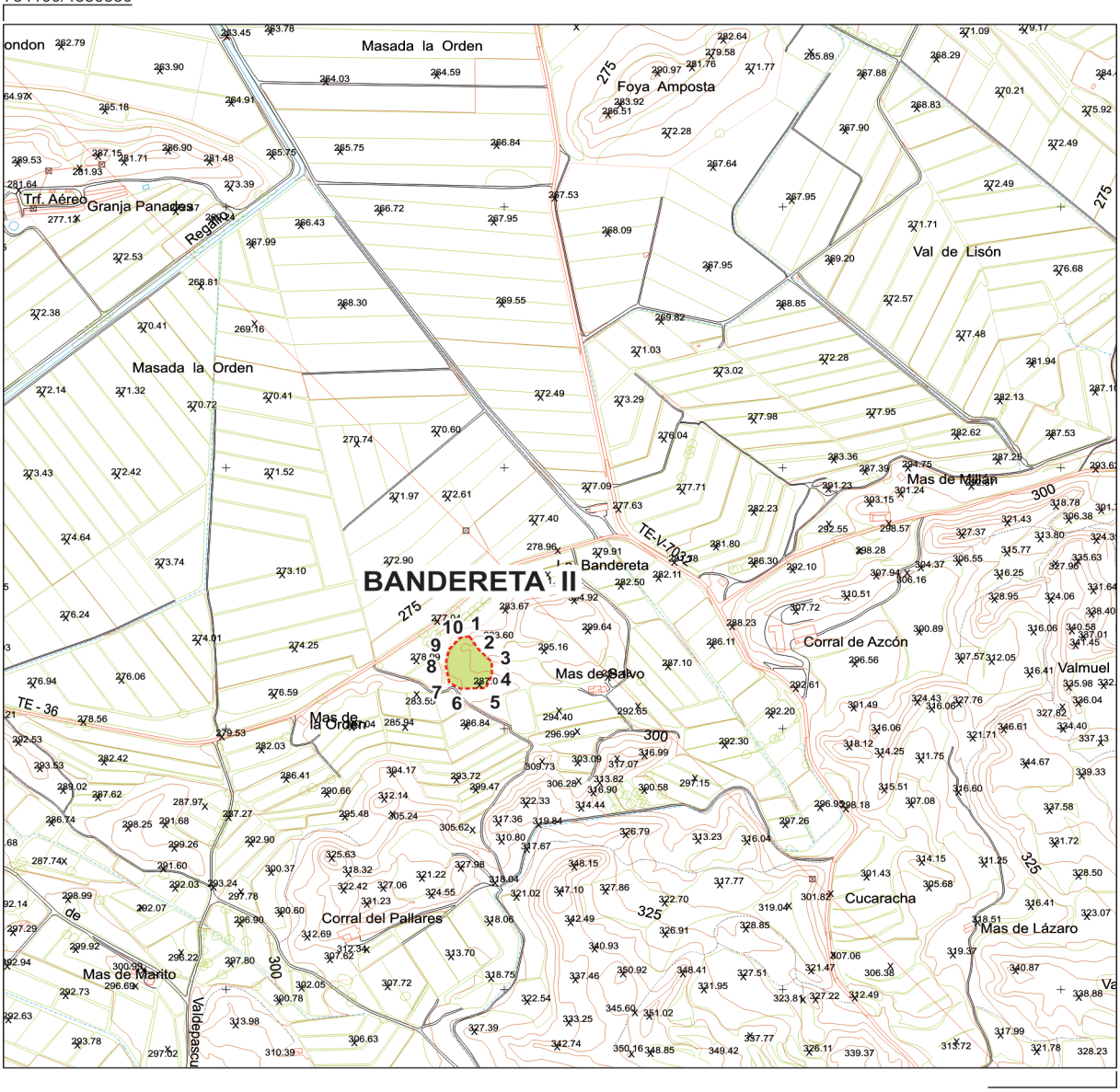

736100/4554350

Bandereta II / 1-ARQ-TER-028-013-003

Polígono: 501	Parcela: 544

Coordenadas de delimitación UTM 30N ED50								
	X	Y		X	Y		X	Y
1	734937	4555177	5	734967	4555078	9	734900	4555151
2	734953	4555152	6	734921	4555077	10	734920	4555174
3	734977	4555128	7	734901	4555088	Centroide	734925	4555143
4	734978	4555102	8	734895	4555122	Cota: 290 m.		

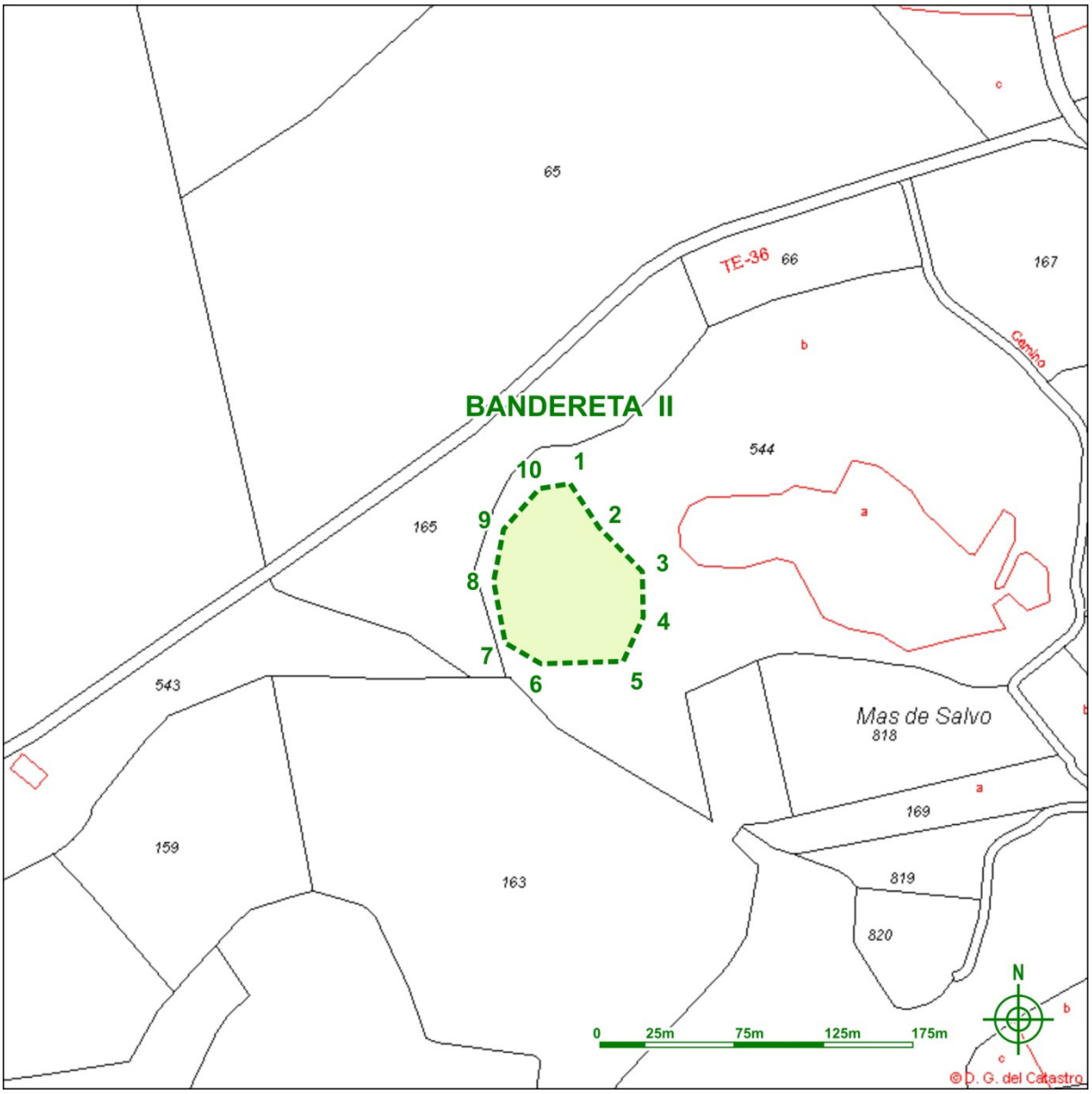

Bandereta II / 1-ARQ-TER-028-013-003

Polígono: 501	Parcela: 544

Coordenadas de delimitación UTM 30N ED50								
	X	Y		X	Y		X	Y
1	734937	4555177	5	734967	4555078	9	734900	4555151
2	734953	4555152	6	734921	4555077	10	734920	4555174
3	734977	4555128	7	734901	4555088	Centroide	734925	4555143
4	734978	4555102	8	734895	4555122	Cota: 290 m.		

Polígono de delimitación del yacimiento y tabla de coordenadas. Cartografía catastral.



Bandereta II / 1-ARQ-TER-028-013-003

Polígono: 501	Parcela: 544

Coordenadas de delimitación UTM 30N ED50								
	X	Y		X	Y		X	Y
1	734937	4555177	5	734967	4555078	9	734900	4555151
2	734953	4555152	6	734921	4555077	10	734920	4555174
3	734977	4555128	7	734901	4555088	Centroide	734925	4555143
4	734978	4555102	8	734895	4555122	Cota: 290 m.		

Polígono de delimitación del yacimiento y tabla de coordenadas. Ortofoto.

6 - USO ACTUAL Y RIESGOS

- Valoración del estado del bien

Alterado.

- Daños o afecciones al bien

Erosión natural, viales o caminos.

- Riesgos potenciales que en el futuro puedan afectar al bien

Reforestación, puesta en cultivo, incendios, creación o mantenimiento de infraestructuras de riegos, establecimiento de canteras de arenisca, urbanización del entorno, mantenimiento y mejoras de los caminos agrícolas.

- Uso actual

Pasto arbustivo.

7 - CONDICIONES DE INTERVENCIÓN

- Medidas generales

La concesión de licencia de obras y autorizaciones municipales de proyectos a ejecutar en las áreas delimitadas como yacimientos arqueológicos, estará subordinada a la obtención de **Autorización del Director General responsable de Patrimonio Cultural** relativa al proyecto en cuestión según lo establecido en la Ley 3/1999.

8 - DOCUMENTACIÓN GRÁFICA.



Panorámica del yacimiento de Bandereta II sobre la ladera occidental de un pequeño cerro.



Zócalos junto al inmediato vial.



Área con mayor concentración de restos murales en superficie.

CABECICO DEL TAMBOR

1 - DENOMINACIÓN
- Código Carta Arqueológica de Aragón: 1-ARQ-TER-028-013-005
- Denominación principal del bien: Cabecico del Tambor
- Topónimos asociados:
- Cronología: Bronce Final - Hierro I - Ibérico.
- Fotografía de situación del yacimiento:



2 - LOCALIZACIÓN	
- Provincia: Teruel	- Comarca: Bajo Aragón
- Municipio: Alcañiz	- Localidad: Alcañiz
- Polígono: 5	- Parcela: 15285

3 - PROTECCIÓN
- Grado de protección del yacimiento en el PGOU: Yacimiento arqueológico
- Grado de protección según la Ley 3/1999: Yacimiento arqueológico
- Calificación del suelo: No urbanizable especial

4 - DESCRIPCIÓN

- Cronología:

Bronce Final - Hierro I - Ibérico.

- Descripción del yacimiento:

Elevación inmediata al sur de la carretera N-232 y del área endorreica de La Estanca rematada por un paleocanal. En las vertiente noreste y sobre todo en la oriental se aprecian restos de muros que conforman plantas de viviendas rectangulares en parte alterados por una repoblación forestal reciente. En el lado meridional encontramos un abrigo rocoso en el que también se localizan restos arqueológicos.
El materia es variado y abundante, perteneciendo fundamentalmente al Bronce Final, Hierro I y época ibérica. Se han hallado fragmentos de cerámicas acanaladas y excisas, bordes biselados y pies anulares entre la cerámica a mano. En cuanto a la ibérica que también aparece en importante proporción, muestra decoraciones pintadas con motivos geométricos sencillos.

- Contexto histórico – cultural:

Probable ocupación prehistórica en el abrigo rocoso.
Poblado con estructuras inmuebles reconocibles e inmediato a un importante recurso de agua durante el Bronce Final, Hierro I y Ibérico Antiguo y Pleno.

- Bibliografía:

· Benavente, J.A., 1985: *El poblamiento prehistórico en el Interfluvio Guadalope-Regallo. (Término de Alcañiz, Teruel).* Tesis de licenciatura inédita, Zaragoza, 541 pp., 179 figs., pp. 343-348.

· Benavente, J.A., 1987-1988: "Las lagunas de origen endorreico como focos de atracción del poblamiento antiguo : el ejemplo de " La Estanca " de Alcañiz (Teruel)", *Kalathos* 7-8, Teruel, pp.45-61.

· Benavente, J.A.; Navarro, C.; Ponz, J.L. y Villanueva, J.C., 1991, "El poblamiento antiguo en el área endorreica de Alcañiz!, *Al-Qannis*, 2, Alcañiz, p. 57.

5 - DATOS CARTOGRÁFICOS

734400/4550250

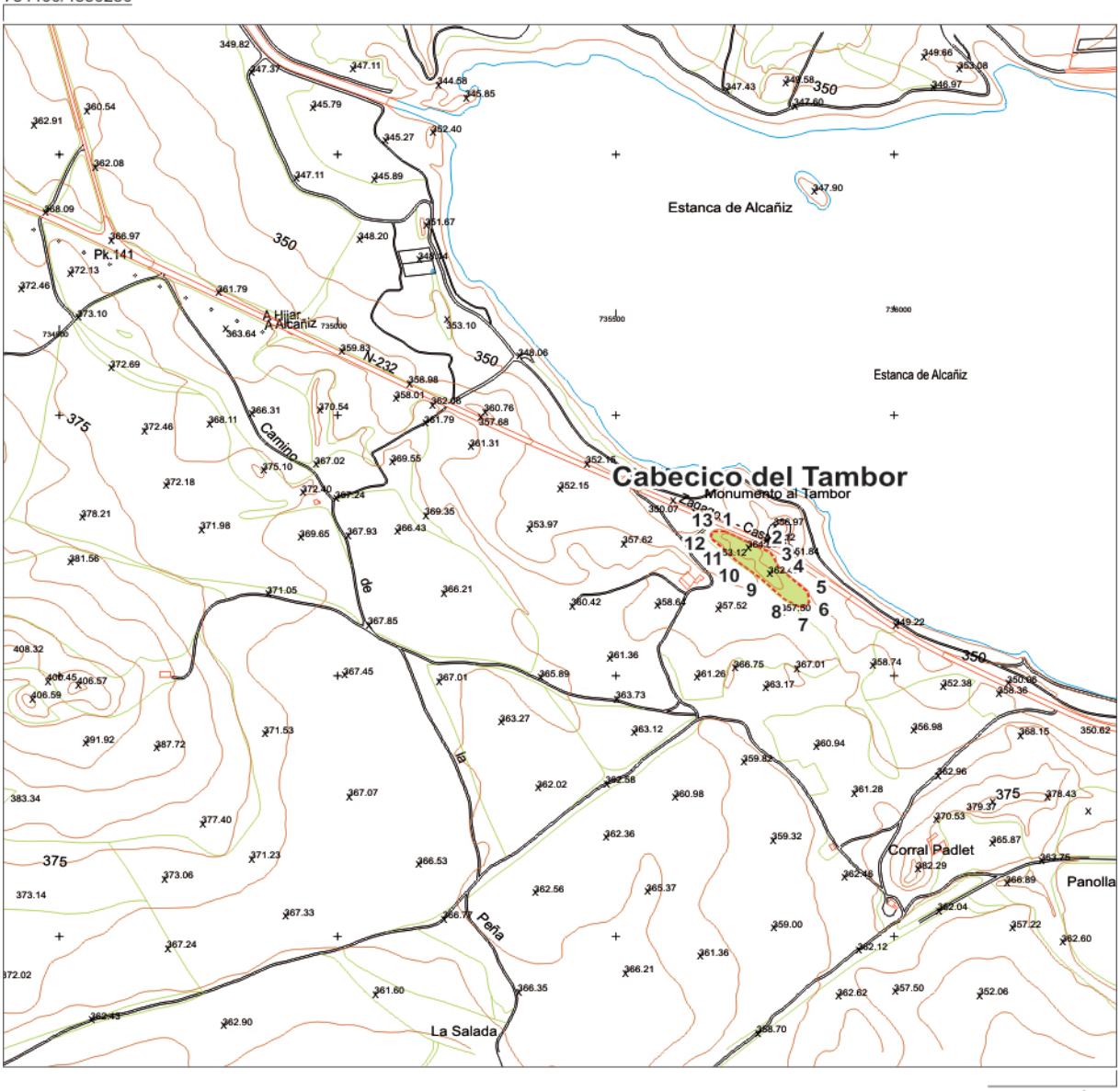

736400/4548250

Cabecico del Tambor / 1-ARQ-TER-028-013-005

Polígono 5	Parcela 15285

Coordenadas de delimitación UTM 30N ED50								
	X	Y		X	Y		X	Y
1	735695	4549277	6	735847	4549141	11	735691	4549246
2	735778	4549237	7	735834	4549130	12	735670	4549265
3	735785	4549225	8	735803	4549146	13	735674	4549277
4	735792	4549208	9	735760	4549186	Centroide	735772	4549206
5	735845	4549161	10	735716	4549221	Cota: 364 m.		

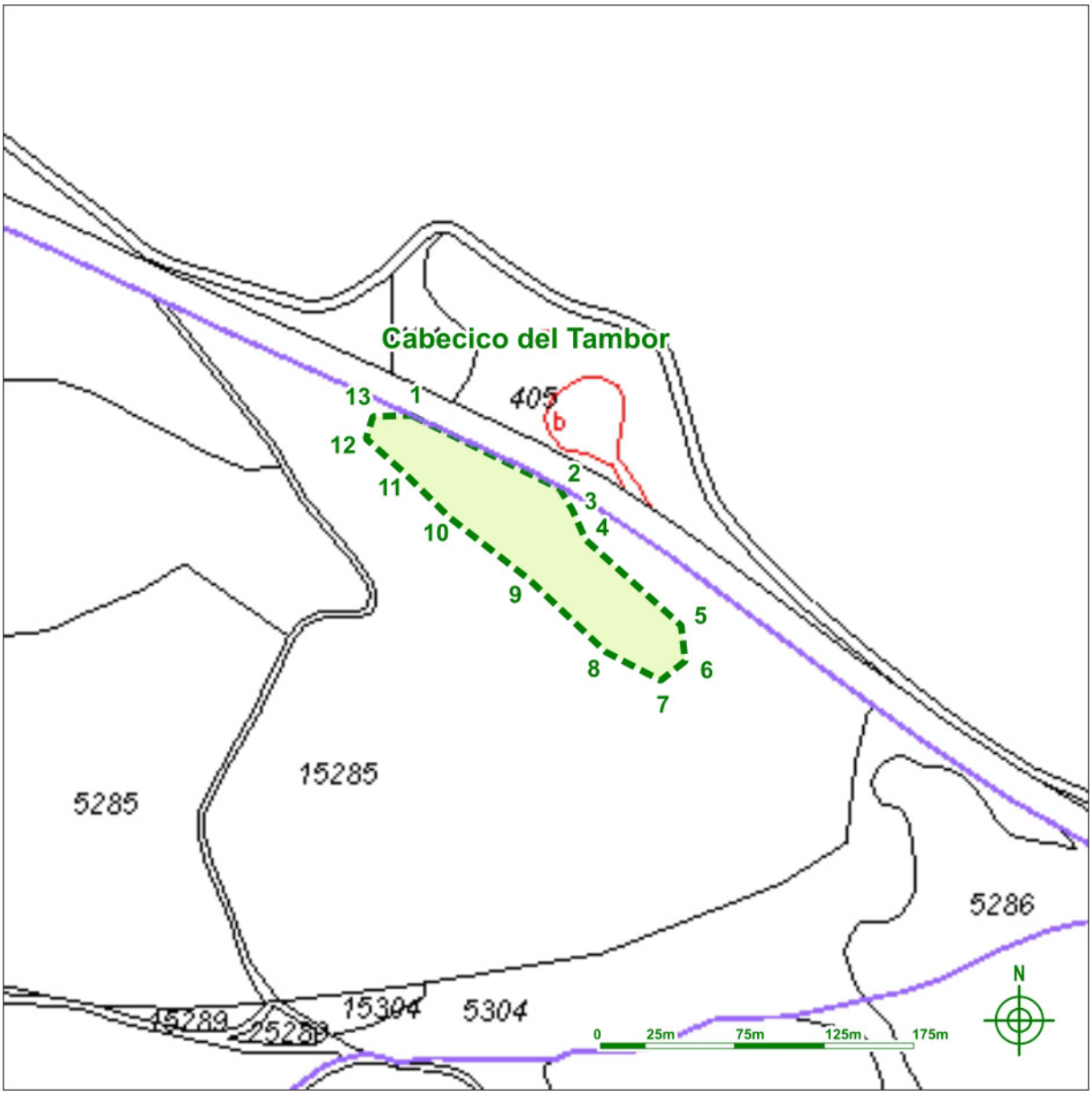

Cabecico del Tambor / 1-ARQ-TER-028-013-005

Polígono 5	Parcela 15285

Coordenadas de delimitación UTM 30N ED50								
	X	Y		X	Y		X	Y
1	735695	4549277	6	735847	4549141	11	735691	4549246
2	735778	4549237	7	735834	4549130	12	735670	4549265
3	735785	4549225	8	735803	4549146	13	735674	4549277
4	735792	4549208	9	735760	4549186	Centroide	735772	4549206
5	735845	4549161	10	735716	4549221	Cota: 364 m.		

Polígono de delimitación del yacimiento y tabla de coordenadas. Cartografía catastral.



Cabecico del Tambor / 1-ARQ-TER-028-013-005

Polígono 5	Parcela 15285

Coordenadas de delimitación UTM 30N ED50								
	X	Y		X	Y		X	Y
1	735695	4549277	6	735847	4549141	11	735691	4549246
2	735778	4549237	7	735834	4549130	12	735670	4549265
3	735785	4549225	8	735803	4549146	13	735674	4549277
4	735792	4549208	9	735760	4549186	Centroide	735772	4549206
5	735845	4549161	10	735716	4549221	Cota: 364 m.		

Polígono de delimitación del yacimiento y tabla de coordenadas. Ortofoto.

6 - USO ACTUAL Y RIESGOS

- Valoración del estado del bien

Alterado.

- Daños o afecciones al bien

La antigua zanja abierta para el paso de la actual N-232, y sobre todo las últimas reformas de ampliación de calzada, cunetas y taludes han destruido gran parte de la ladera nororiental en dirección al actual monumento al Tambor. Parece muy probable que el área contuviera restos de los poblados.
La reforestación con árboles, y sobre todo la creación de terrazas y bancales en tales tareas ha supuesto otra importante pérdida.

- Riesgos potenciales que en el futuro puedan afectar al bien

Puesta inmediata en riego de todo el entorno.
Ampliación o mantenimiento de la reforestación, incendios, creación de infraestructuras de riegos, establecimiento de canteras de arenisca, urbanización del entorno, mantenimiento y mejoras de la carretera inmediata y de los caminos agrícolas.

- Uso actual

Pinar y pasto arbustivo.

7 - CONDICIONES DE INTERVENCIÓN

- Medidas generales

La concesión de licencia de obras y autorizaciones municipales de proyectos a ejecutar en las áreas delimitadas como yacimientos arqueológicos, estará subordinada a la obtención de **Autorización del Director General responsable de Patrimonio Cultural** relativa al proyecto en cuestión según lo establecido en la Ley 3/1999.

8 - DOCUMENTACIÓN GRÁFICA.





Zócalos de viviendas en el área oriental del paleocanal.





Abrigo en el lateral SW del paleocanal.

CABEZO DEL CUERVO

1 - DENOMINACIÓN
- Código Carta Arqueológica de Aragón: 1-ARQ-TER-028-013-006
- Denominación principal del bien: Cabezo del Cuervo
- Topónimos asociados:
- Cronología: Bronce Medio - Bronce Final - Primera Edad del Hierro - Ibérico Pleno y Tardío - Musulmán - Medieval
- Fotografía de situación del yacimiento:



2 - LOCALIZACIÓN	
- Provincia: Teruel	- Comarca: Bajo Aragón
- Municipio: Alcañiz	- Localidad: Alcañiz
- Polígono: 40	- Parcela: 46221

3 - PROTECCIÓN
- Grado de protección del yacimiento en el PGOU: Yacimiento arqueológico
- Grado de protección según la Ley 3/1999: Yacimiento arqueológico
- Calificación del suelo: No urbanizable especial

4 - DESCRIPCIÓN

- Cronología:

Bronce Medio - Bronce Final - Primera Edad del Hierro - Ibérico Pleno y Tardío - Musulmán - Medieval.

- Descripción del yacimiento:

Se localiza en la margen derecha del Guadalope, frente a la actual ciudad de Alcañiz. A pesar de su trascendencia para la Prehistoria reciente aragonesa se encuentra prácticamente destruido.
Ha sido objeto de excavaciones en tres momentos diferentes por diferentes equipos arqueológicos: 1923, 1947 y 1982.
La mayoría de los materiales muebles localizados indican una ocupación durante el Bronce Medio. En las intervenciones más recientes se realizaron dos catas exploratorias en una de las escasas zonas intactas del poblado que dieron a conocer una potencia estratigráfica de casi dos metros de espesor y un total de seis fases de ocupación con distintas estructuras de hábitat superpuestas. La cronología deducida a partir de análisis de carbono catorce indica una de las secuencias más claras para conocer el desarrollo del Bronce Medio en nuestra región.
A la ocupación a lo largo de esta época que algunos investigadores han relacionado con el Bronce Valenciano, habrá que añadir la constatación de la presencia de tipos cerámicos y motivos decorativos asimilables a las formas habituales del complejo de Cogotas I. También existen elementos que indican la permanencia del hábitat durante la Primera edad del Hierro como algunas cerámicas excisas e incluso otros que apuntan al Ibérico Pleno. Para finalizar no son extraños algunos del Ibérico Tardío, musulmanes y medievales.

- Contexto histórico – cultural:

Cerro junto al Guadalope ocupado desde la Prehistoria hasta la actualidad, aunque destaca el periodo del Bronce Medio cualitativa y cuantitativamente.

- Bibliografía:

· Aguilera, I., 1984, "Cerámica Excisa en el Cabezo del Cuervo de Alcañiz (Teruel)", Boletín del Museo de Zaragoza, nº3, Zaragoza, Págs. 303-306.

· Andrés Rupérez, T., 1980a. "VII. Eneolítico". *Atlas de Prehistoria y Arqueología Aragonesa,* I. Zaragoza. Págs. 23.

· Atrián Jordán, P., 1981. "Esquema de la provincia de Teruel desde El Paleolítico a la Primera Edad del Hierro". *I Reunión de Prehistoria Aragonesa*. Huesca. Págs. 19.

· Atrián Jordán, P.; Escriche Jaime, C.; Vicente Redón, J. y Herce San Miguel, A. I., 1980: *Carta Arqueológica de España, Teruel*, Teruel, Instituto de Estudios Turolenses. Págs. 83, nº 88.

· Barandiarán Maeztu, I y Cava, A., 1981. "Neolítico y Eneolítico en las provincias de Zaragoza y Teruel". *I Reunión de Prehistoria Aragonesa*. Huesca. Págs. 97, 103, 104.

· Bardavíu Ponz, V., 1926b. "Los poblados íberos de Alcañiz en la cuenca Alta del Guadalope y en la del Regallo o Valmuel. Sus excavaciones, su organización y sus

constumbres". *Academia de Ciencias Exactas, Físico-Químicas y Naturales de Zaragoza*. Zaragoza. Págs. 33 y ss.

· Benavente Serrano, J.A., 1984, "La metalurgia prehistórica de Alcañiz y su entorno", Teruel, nº 72. Teruel, Págs. 225 -250.

· Benavente Serrano, J.A., 1985b. "Un fragmento cerámico de Cogotas procedente del Cabezo del Cuervo (Alcañiz, Teruel)". *Bajo Aragón Prehistoría*, VI. Caspe. Págs. 241.

· Benavente Serrano, J.A., 1986, "Novedades sobre el Bronce Final_Hierro I en Alcañiz (Teruel)", Bajo Aragón Prehistoria, VI, Caspe- Zaragoza. Pags 108 -110.

· Benavente Serrano, J.A., 1987a. "Informe sobre los trabajos de inventario de la colección arqueológica de los Padres Escolapios de Alcañiz". *Arqueología Aragonesa 1985*, 5. Zaragoza. Págs. 217.

· Benavente Serrano, J.A., Gasca, M., 1989 "Cabezo del Cuervo". *Catálogo de la colección arqueológica de los Padres Escolapios de Alcañiz (Teruel)*. Zaragoza. Págs. 25-38.

· Bosch, P., 1923, "Notes de Prehistoria aragonesa" *Butlletí de l'Asociació Catalana d'Antropología, Etnología i Prehistoria*, I, Barcelona, Págs. 15-68.

· Paris, P. y Bardavíu, V., 1924. "Excavaciones en el Cabezo del Cuervo de Alcañiz (Teruel)". *Memoria de la Junta Superior de Excavaciones y Antigüedades*, 66. Madrid

· Paris, P. y Bardavíu, V., 1926. "Fouilles dans la region d´Alcañiz (province de Teruel), I Le Cabezo del Cuervo, II Le Taratrato". Bibliothèque de L´École des Hautes Études Hispaniques, Fasc. XI, 1. Paris-Burdeos. Págs. 39-114.

· Pellicer, M., 1977,"Arqueología ibérica de la cuenca del Guadalope", Revista de la Universidad Complutense, XXVI, Madrid, Pág. 19.

· Sanmartí Jusmet, E., 1980. "Resultados de una prospección en el poblado del Cabezo del Cuervo, en Alcañiz (Teruel)". *Cypsela*, III. Gerona. Págs. 103-115.

· Tomás Maigi, J., 1949. "Anotaciones al Cabezo del Cuervo (Alcañiz)". *Teruel*, 1. Teruel.

· Vallespí, E. J., 1961, "Sobre la problemática del Bronce Final y el asentamiento Hallstáttico en el Bajo Aragón", *Teruel*, nº 26, Teruel, Págs. 247-259.

· Vicente Redón, J.D., 1982. "Excavaciones arqueológicas realizadas en la provincia de Teruel durante 1982 (Cabezo del Cuervo, Alcañiz)". *Teruel*, 68. Teruel. Págs. 243-252.

5 - DATOS CARTOGRÁFICOS

740900/4548600

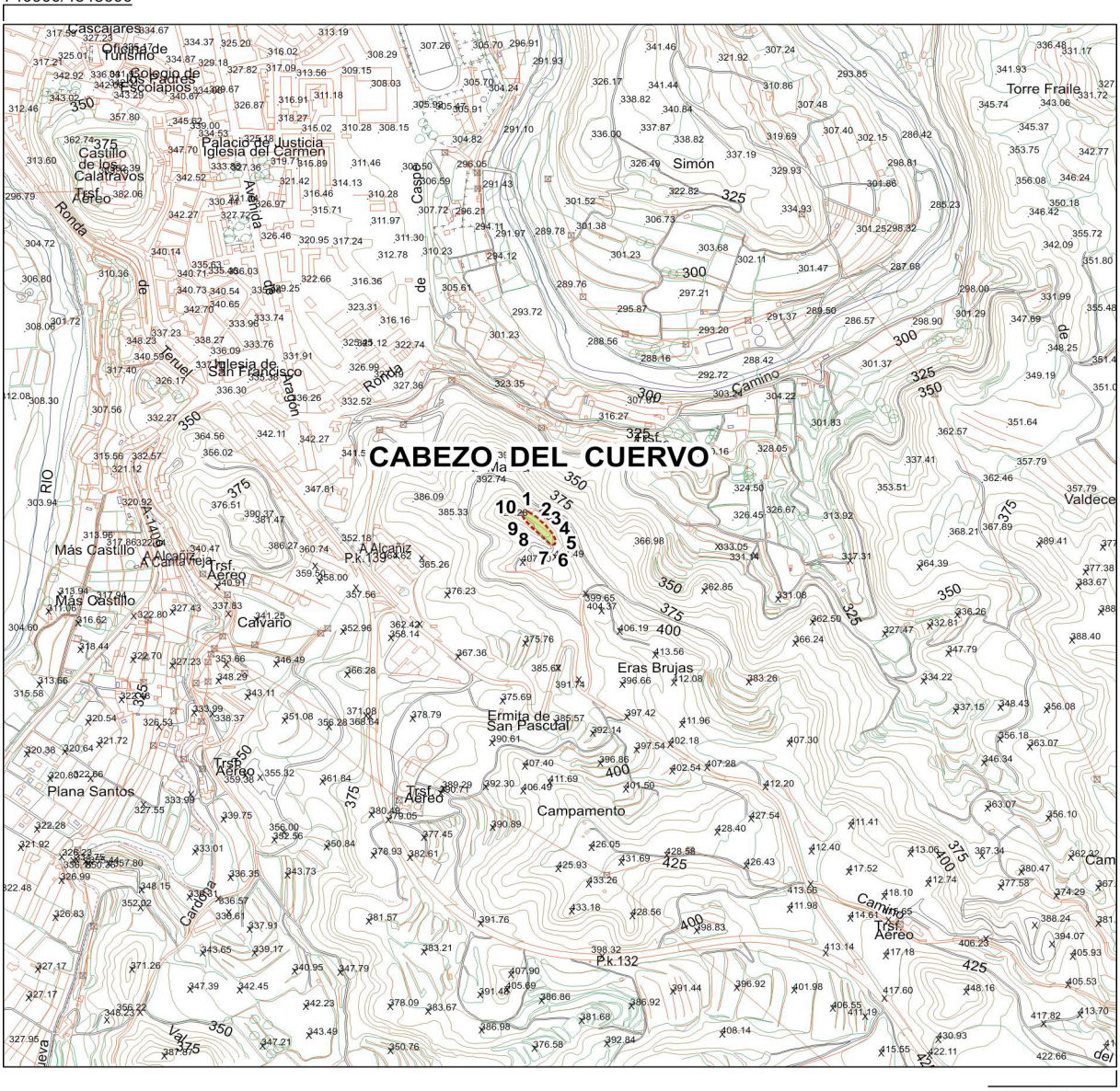

Cabezo del Cuervo / 1-ARQ-TER-028-013-006

- Polígono: 40	- Parcela: 46221

Coordenadas de delimitación UTM 30N ED50								
	X	Y		X	Y		X	Y
1	741843	4547665	5	741893	4547609	9	741837	4547649
2	741859	4547653	6	741890	4547602	10	741830	4547664
3	741874	4547639	7	741882	4547603	Centroide	741868	4547631
4	741887	4547623	8	741853	4547632	Cota: 420 m.		



Cabezo del Cuervo / 1-ARQ-TER-028-013-006

- Polígono: 40	- Parcela: 46221

Coordenadas de delimitación UTM 30N ED50								
	X	Y		X	Y		X	Y
1	741843	4547665	5	741893	4547609	9	741837	4547649
2	741859	4547653	6	741890	4547602	10	741830	4547664
3	741874	4547639	7	741882	4547603	Centroide	741868	4547631
4	741887	4547623	8	741853	4547632	Cota: 420 m.		

Polígono de delimitación del yacimiento y tabla de coordenadas. Cartografía catastral.



Cabezo del Cuervo / 1-ARQ-TER-028-013-006

- Polígono: 40	- Parcela: 46221

Coordenadas de delimitación UTM 30N ED50								
	X	Y		X	Y		X	Y
1	741843	4547665	5	741893	4547609	9	741837	4547649
2	741859	4547653	6	741890	4547602	10	741830	4547664
3	741874	4547639	7	741882	4547603	Centroide	741868	4547631
4	741887	4547623	8	741853	4547632	Cota: 420 m.		

Polígono de delimitación del yacimiento y tabla de coordenadas. Ortofoto.

6 - USO ACTUAL Y RIESGOS

- Valoración del estado del bien

Destruido en su mayor parte.

- Daños o afecciones al bien

La reforestación con árboles, y sobre todo la creación de terrazas y bancales en tales tareas ha supuesto una importante pérdida.
Erosión natural.
Erosión de las antiguas excavaciones arqueológicas.

- Riesgos potenciales que en el futuro puedan afectar al bien

Ampliación o mantenimiento de la reforestación, incendios, creación de infraestructuras de riegos, establecimiento de canteras de arenisca, urbanización del entorno, mantenimiento y mejoras de viales y los caminos agrícolas.

- Uso actual

Zona recreativa, pinar y pasto arbustivo.

7 - CONDICIONES DE INTERVENCIÓN

- Medidas generales

La concesión de licencia de obras y autorizaciones municipales de proyectos a ejecutar en las áreas delimitadas como yacimientos arqueológicos, estará subordinada a la obtención de **Autorización del Director General responsable de Patrimonio Cultural** relativa al proyecto en cuestión según lo establecido en la Ley 3/1999.

8 - DOCUMENTACIÓN GRÁFICA.



Zonas con niveles y restos arqueológicos en la cima del cerro.





Panorámica del enclave.

CABEZO DEL MORO

1 - DENOMINACIÓN
- Código Carta Arqueológica de Aragón: 1-ARQ-TER-028-013-007
- Denominación principal del bien: Cabezo del Moro
- Topónimos asociados:
- Cronología: Ibérico Pleno hasta Alto Imperio romano
- Fotografía de situación del yacimiento:



2 - LOCALIZACIÓN	
- Provincia: Teruel	- Comarca: Bajo Aragón
- Municipio: Alcañiz	- Localidad: Alcañiz
- Polígono: 680	- Parcelas: 7, 8, 9

3 - PROTECCIÓN
- Grado de protección del yacimiento en el PGOU: Yacimiento arqueológico
- Grado de protección según la Ley 3/1999: Yacimiento arqueológico
- Calificación del suelo: No urbanizable especial

4 - DESCRIPCIÓN

- Cronología:

Ibérico Pleno hasta Alto Imperio romano.

- Descripción del yacimiento:

Se sitúa sobre una de las elevaciones de primera línea inmediatas a la zona llana de Valmuel, en la margen derecha del arroyo del Regallo, presentando un marcado carácter estratégico y defensivo.
Fue excavado por V. Bardavíu y R Thouvenot en 1927, descubriendo varios grupos de estancias de un poblado, algunas pavimentadas con *opus signinum* y otras de grandes dimensiones que hacen pensar en una posible funcionalidad pública para éstas últimas, una posible muralla, un foso que perfora el paleocanal de la coronación del cerro y aísla el enclave, un edificio singular por su tamaño y aparejo constructivo en la ladera suroccidental que fue identificado como un templo, etc.
A falta de confirmación arqueológica más reciente que esas antiguas intervenciones, parece que en la cima se estableció un poblado durante - al menos - el periodo Ibérico, muy similar en planta y estructura a todos de sus cercanías: La Caraza, Tiro de Cañón, El Palao... Parte de las pendientes pudieron ser ocupadas, para posteriormente convertirse esta zona baja en una gran *Villa* romana Alto imperial, cuyos restos permanecen enmascarados por las fincas de cultivo y cuyo testimonio sería aquel *templo* descubierto en el segundo decenio del siglo pasado.
Actualmente, en la parte superior, se aprecian los restos deteriorados de las antiguas intervenciones habiendo sufrido constantes actuaciones clandestinas de rebusca desde aquellos años, despareciendo todo rastro de los pavimentos musivarios.
La cerámica ibérica a torno que aparece presenta motivos decorativos de tipo geométrico, también son habituales los vegetales estilizados, zig-zag, círculos, semicírculos, dientes de lobo, líneas en ese que soportan vasijas de formas habituales en la época de apogeo de estas producciones. Es, así mismo, frecuente la aparición de cerámica romana de importación del periodo Ibérico Tardío y posterior del Alto Imperio.

- Contexto histórico – cultural:

Poblado en altura ibérico en el límite oriental de la llanura cultivable de Valmuel y próximo al cauce del arroyo del Regallo. Villa romana altoimperial en llano y ladera.

- Bibliografía:

· Atrián Jordán, P.; Escriche Jaime, C.; Vicente Redón, J. y Herce San Miguel, A. I., 1980: *Carta Arqueológica de España, Teruel*, Teruel, Instituto de Estudios Turolenses. Págs. 90-91.

· Bardavíu Ponz, V, y Thouvenot, R, 1930: *Fouilles dans la région d'Alcañiz (province de Teruel). I. Alcañiz el Viejo - II. El Palao - III. Cabezo del Moro*, Bibliotheque de l'Ecole des Hautes Etudes Hispaniques, XI (2), Bordeaux.

· Benavente Serrano, J.A., 1983-1984. "El poblamiento ibérico en el Valle Medio del Regallo (Alcañiz, Teruel)". *Kalathos*, 3-4. Teruel. Págs. 176-178.

· Maneros, F., 1989 "Cabezo del Moro". *Catálogo de la colección arqueológica de los Padres Escolapios de Alcañiz (Teruel)*. Zaragoza. Págs. 150-156.

5 - DATOS CARTOGRÁFICOS

735200/4556600

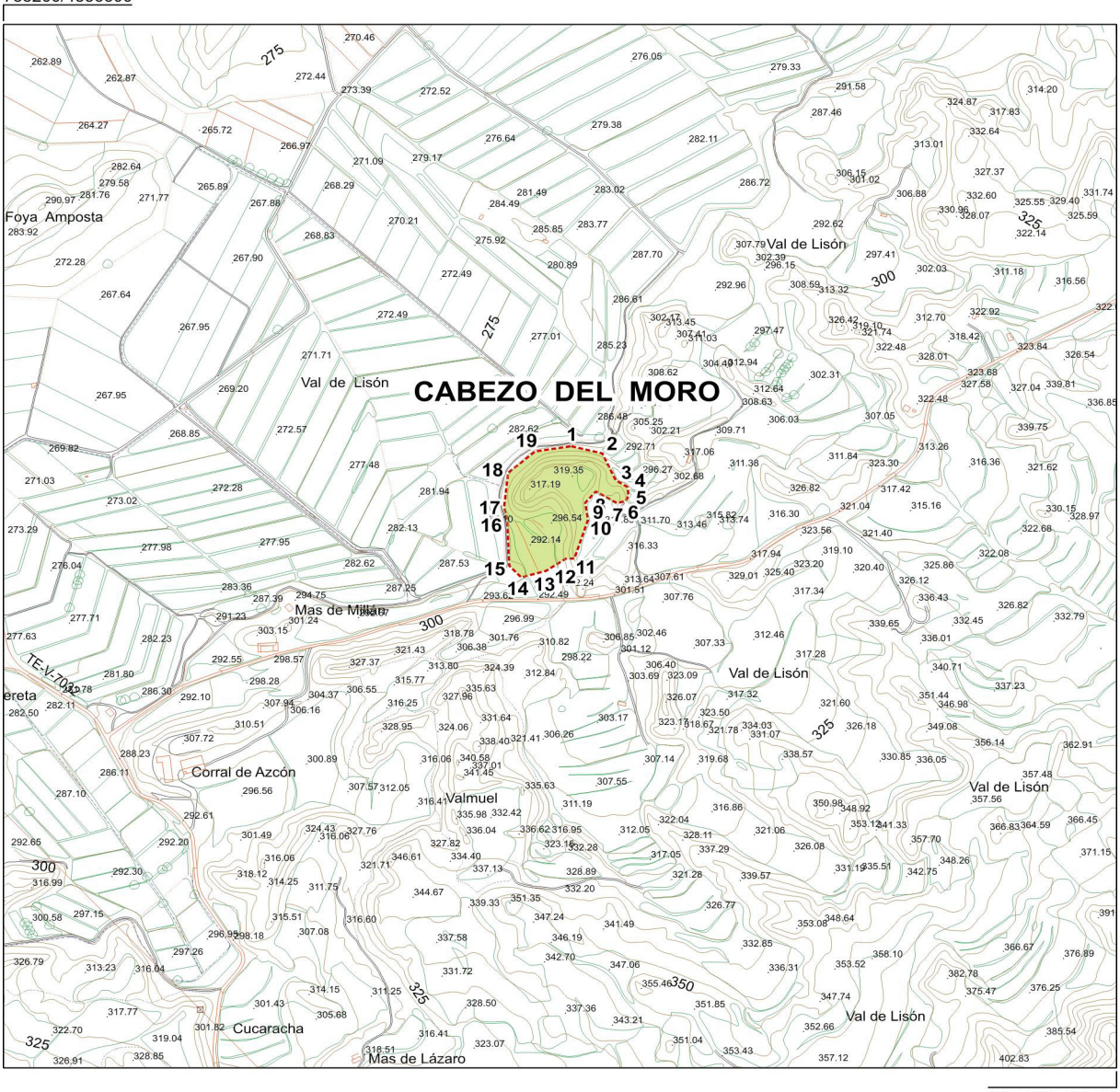

737200/4554600

Cabezo del Moro / 1-ARQ-TER-028-013-007								
- Polígono: 680				- Parcelas: 5, 6, 7, 8, 9				
Coordenadas de delimitación UTM 30N ED50								
	X	Y		X	Y		X	Y
1	736220	4555791	8	736264	4555705	15	736109	4555563
2	736276	4555778	9	736245	4555683	16	736105	4555652
3	736300	4555727	10	736250	4555650	17	736100	4555675
4	736321	4555714	11	736226	4555576	18	736107	4555741
5	736323	4555697	12	736210	4555576	19	736155	4555781
6	736318	4555687	13	736175	4555553	Centroide	736217	4555722
7	736302	4555682	14	736130	4555540	Cota: 319 m.		

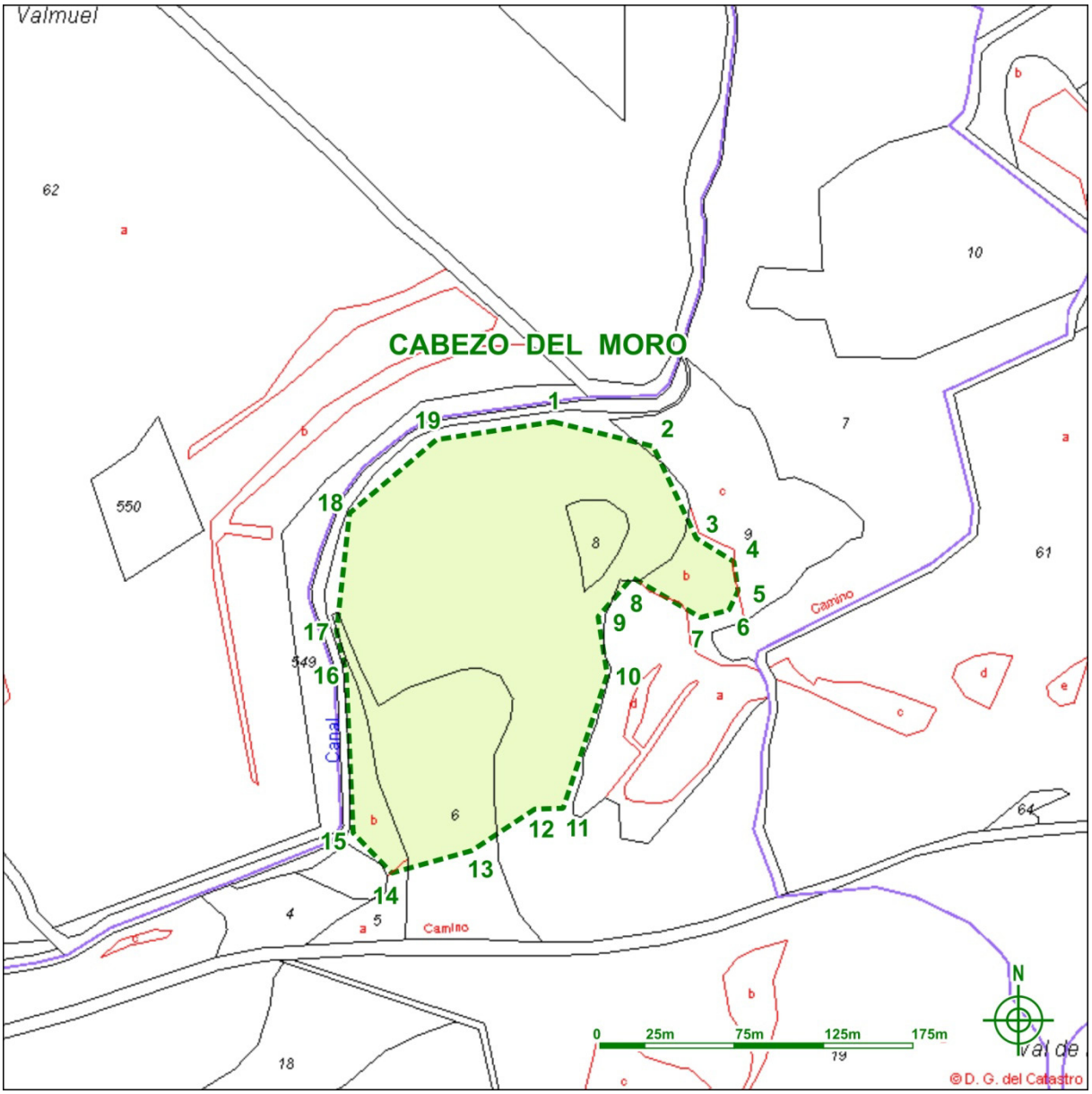

Cabezo del Moro / 1-ARQ-TER-028-013-007								
- Polígono: 680				- Parcelas: 5, 6, 7, 8, 9				
Coordenadas de delimitación UTM 30N ED50								
	X	Y		X	Y		X	Y
1	736220	4555791	8	736264	4555705	15	736109	4555563
2	736276	4555778	9	736245	4555683	16	736105	4555652
3	736300	4555727	10	736250	4555650	17	736100	4555675
4	736321	4555714	11	736226	4555576	18	736107	4555741
5	736323	4555697	12	736210	4555576	19	736155	4555781
6	736318	4555687	13	736175	4555553	Centroide	736217	4555722
7	736302	4555682	14	736130	4555540	Cota: 319 m.		

Polígono de delimitación del yacimiento y tabla de coordenadas. Cartografía catastral.

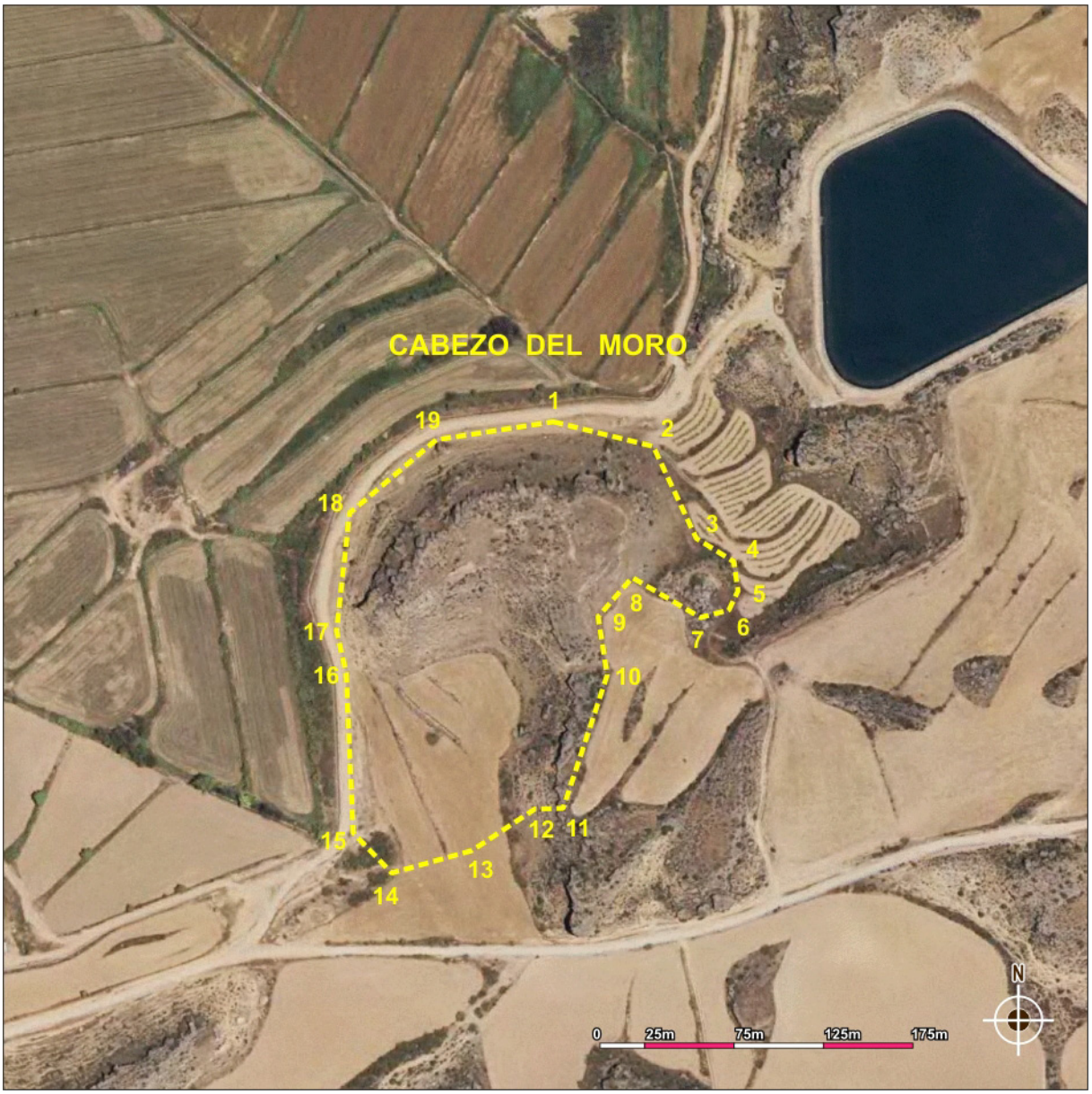

Cabezo del Moro / 1-ARQ-TER-028-013-007								
- Polígono: 680				- Parcelas: 5, 6, 7, 8, 9				
Coordenadas de delimitación UTM 30N ED50								
	X	Y		X	Y		X	Y
1	736220	4555791	8	736264	4555705	15	736109	4555563
2	736276	4555778	9	736245	4555683	16	736105	4555652
3	736300	4555727	10	736250	4555650	17	736100	4555675
4	736321	4555714	11	736226	4555576	18	736107	4555741
5	736323	4555697	12	736210	4555576	19	736155	4555781
6	736318	4555687	13	736175	4555553	Centroide	736217	4555722
7	736302	4555682	14	736130	4555540	Cota: 319 m.		

Polígono de delimitación del yacimiento y tabla de coordenadas. Ortofoto.

6 - USO ACTUAL Y RIESGOS

- Valoración del estado del bien

Alterado.

- Daños o afecciones al bien

Excavaciones clandestinas.
Erosión y abandono de las antiguas excavaciones arqueológicas.
Roturación agrícola.
Erosión natural.

- Riesgos potenciales que en el futuro puedan afectar al bien

Puesta en regadío.
Ampliación de la gran balsa de almacenaje recién construida al noreste.
Reforestación, incendios, creación de infraestructuras de riegos, establecimiento de canteras de arenisca, urbanización del entorno, mantenimiento y mejoras de viales y los caminos agrícolas.

- Uso actual

Fincas agrícolas y pasto arbustivo.

7 - CONDICIONES DE INTERVENCIÓN

- Medidas generales

La concesión de licencia de obras y autorizaciones municipales de proyectos a ejecutar en las áreas delimitadas como yacimientos arqueológicos, estará subordinada a la obtención de **Autorización del Director General responsable de Patrimonio Cultural** relativa al proyecto en cuestión según lo establecido en la Ley 3/1999.

8 - DOCUMENTACIÓN GRÁFICA.



Foso excavado en el paleocanal.



Ruinas de un gran edificio inmediatamente al norte del foso.



Ruinas de las excavaciones el siglo XX en la cima.



Balsa construida recientemente al noreste.

EL CASCARUJO

1 - DENOMINACIÓN
- Código Carta Arqueológica de Aragón: 1-ARQ-TER-028-013-010
- Denominación principal del bien: El Cascarujo
- Topónimos asociados:
- Cronología: Primera Edad del Hierro - Ibérico Antiguo
- Fotografía de situación del yacimiento:



2 - LOCALIZACIÓN	
- Provincia: Teruel	- Comarca: Bajo Aragón
- Municipio: Alcañiz	- Localidad: Alcañiz
- Polígono: 698	- Parcela: 2

3 - PROTECCIÓN
- Grado de protección del yacimiento en el PGOU: Yacimiento arqueológico
- Grado de protección según la Ley 3/1999: Yacimiento arqueológico
- Calificación del suelo: No urbanizable especial

4 - DESCRIPCIÓN

- Cronología:

Primera Edad del Hierro - Ibérico Antiguo.

- Descripción del yacimiento:

Se ubica en la cima y ladera nororiental de un estratégico cerro sobre una plataforma y paleocanales de arenisca próximo al río Guadalope.
La disposición de sus viviendas adosadas parece indicar la existencia de un poblado de calle central al menos en su cima, aunque su extensión en ladera dificulta su adecuada interpretación a pesar de las antiguas intervenciones científicas. El poblado y la necrópolis ibérica de El Cascarujo fueron objeto de excavaciones arqueológicas parciales por V. Bradavíu hacia 1920 y, en 1931, por el arqueólogo francés Adrian Bruhl. Igualmente las interpretaciones que se hicieron sobre la existencia de una muralla perimetral resultan algo aventuradas desde la perspectiva actual.
Alrededor del poblado, del que se exhumó sólo una parte de su planta dejando el interior de sus habitaciones intactas, se localizan varias agrupaciones de túmulos sepulcrales descritos en el presente catálogo en la ficha (1-ARQ-TER-028-013-044) Necrópolis del Cascarujo.
Tanto el hábitat como las áreas tumulares pueden situarse en las fases de la Primera Edad del Hierro e Ibérico Antiguo, entre los siglo VII y V a. C.

- Contexto histórico – cultural:

Poblado protohistórico en altura junto al cauce del río Guadalope.

- Bibliografía:

· Almagro, M., Beltrán, A. y Ripoll, E., 1956, Prehistoria del Bajo Aragón Teruel, Instituto de Estudios Turolenses, (Zaragoza : Tip. "La Académica").

· Atrián Jordán, P.; Escriche Jaime, C.; Vicente Redón, J. y Herce San Miguel, A. I., 1980: *Carta Arqueológica de España, Teruel*, Teruel, Instituto de Estudios Turolenses. Págs. 84-85, nº 93.

· Benavente, J.A. y Fatás , L., (coord.), 2010, *Iberos en el Bajo Aragón. Guia de la Ruta*, Zaragoza, Pags. 162-163.

· Bruhl, A., 1932. "Excavaciones en el Cabezo de El Cascarujo , término de Alcañiz (Teruel)". *Memorias de la Junta Superior de Excavaciones y Antigüedades*, nº 121, Madrid.

· Maigi, T., 1959, "Elementos estables de los túmulos bajoaragoneses de cista excéntrica", *Caesaraugusta*, 13-14, Págs. 79-128.

· Moret, P., 1997, *Les fortifications ibériques de la fin de l'Âge du Bronze à la conquête romaine*, Revue archéologique du Centre de la France, vol. 36, n° 1, Págs. 419.

· Sanmartí, E., 1984, "Notas sobre el poblado protohistórico del Cabezo de Cascarujo, en Alcaniz (Teruel)", *Información Arqueológica*, 42, Barcelona, Págs. 28-41.

5 - DATOS CARTOGRÁFICOS

745600/4555900

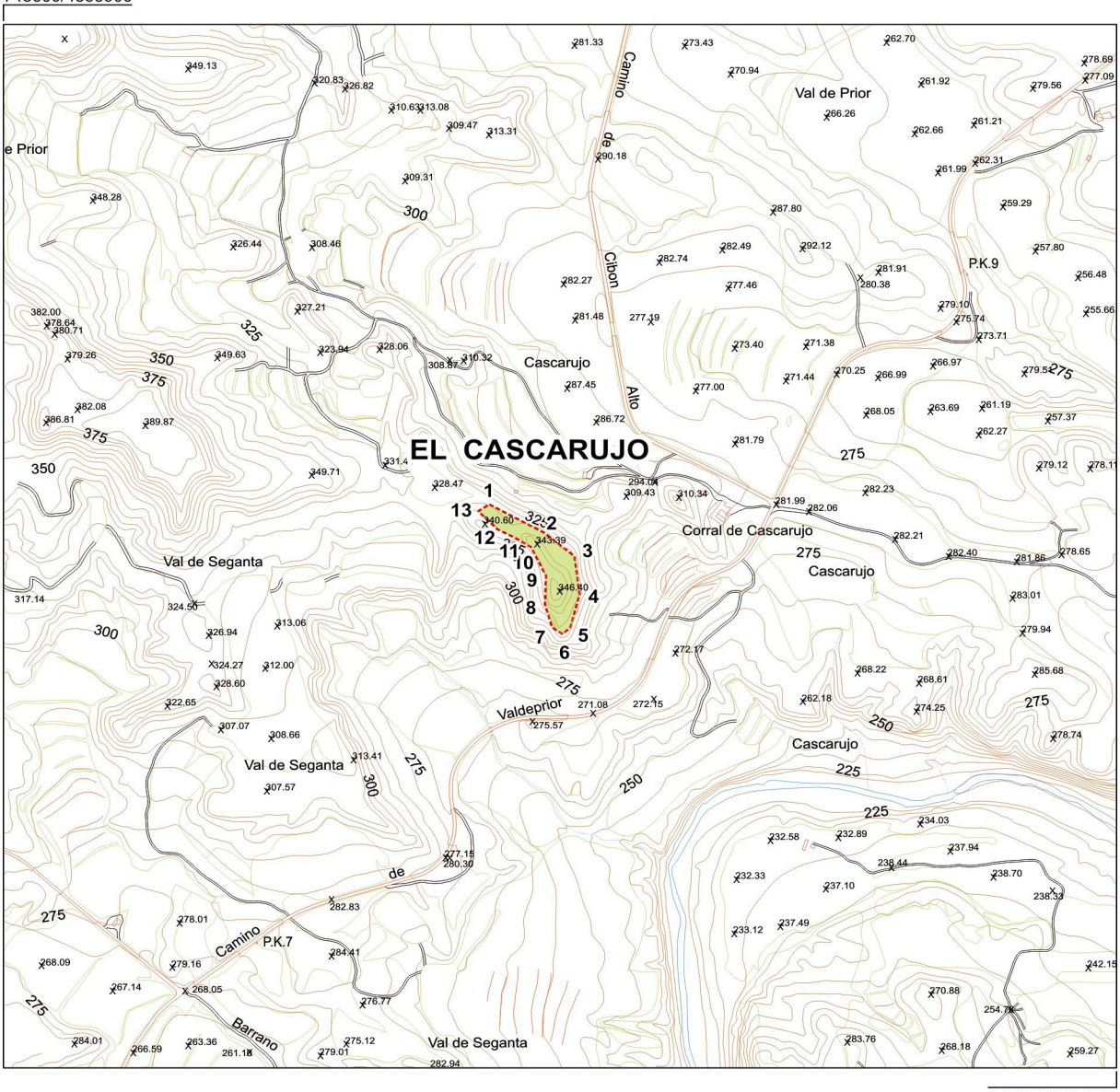

747600/4554900

El Cascarujo / 1-ARQ-TER-028-013-010

Polígono 698	Parcela 2

Coordenadas de delimitación UTM 30N ED50								
	X	Y		X	Y		X	Y
1	746473	4554980	6	746605	4554731	11	746521	4554915
2	746571	4554926	7	746586	4554744	12	746488	4554932
3	746626	4554881	8	746573	4554788	13	746453	4554967
4	746635	4554808	9	746575	4554843	Centroide	746593	4554848
5	746619	4554745	10	746548	4554898	Cota: 346 m.		

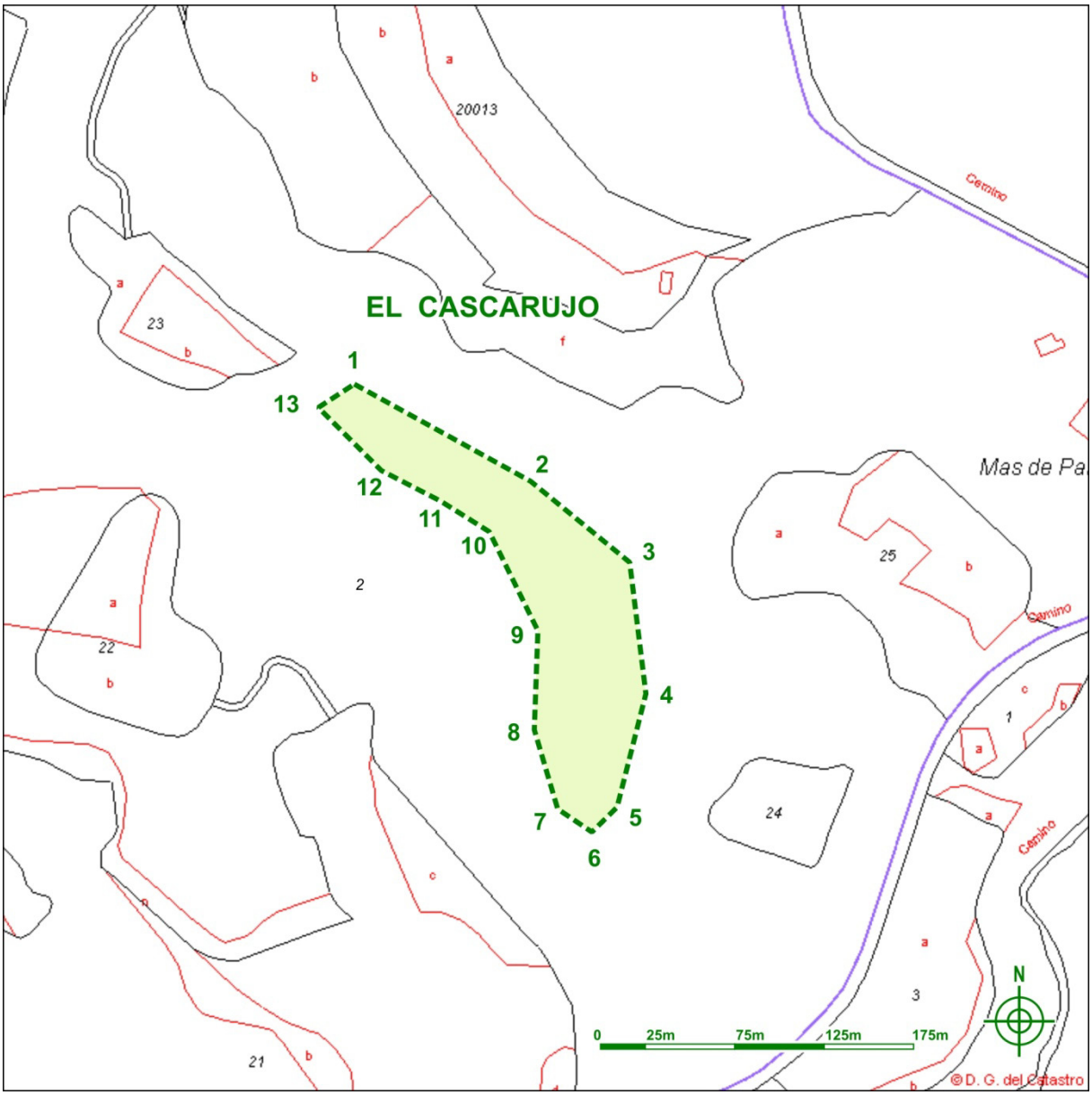

El Cascarujo / 1-ARQ-TER-028-013-010

Polígono 698	Parcela 2

Coordenadas de delimitación UTM 30N ED50								
	X	Y		X	Y		X	Y
1	746473	4554980	6	746605	4554731	11	746521	4554915
2	746571	4554926	7	746586	4554744	12	746488	4554932
3	746626	4554881	8	746573	4554788	13	746453	4554967
4	746635	4554808	9	746575	4554843	Centroide	746593	4554848
5	746619	4554745	10	746548	4554898	Cota: 346 m.		

Polígono de delimitación del yacimiento y tabla de coordenadas. Cartografía catastral.



El Cascarujo / 1-ARQ-TER-028-013-010

Polígono 698	Parcela 2

Coordenadas de delimitación UTM 30N ED50								
	X	Y		X	Y		X	Y
1	746473	4554980	6	746605	4554731	11	746521	4554915
2	746571	4554926	7	746586	4554744	12	746488	4554932
3	746626	4554881	8	746573	4554788	13	746453	4554967
4	746635	4554808	9	746575	4554843	Centroide	746593	4554848
5	746619	4554745	10	746548	4554898	Cota: 346 m.		

Polígono de delimitación del yacimiento y tabla de coordenadas. Ortofoto.

6 - USO ACTUAL Y RIESGOS

- Valoración del estado del bien

Alterado.
Existen en el lugar instalados paneles explicativos del enclave.

- Daños o afecciones al bien

Erosión sobre las excavaciones arqueológicas realizadas.
Erosión natural.
Excavaciones clandestinas.

- Riesgos potenciales que en el futuro puedan afectar al bien

Abandono de las tareas de mantenimiento y limpieza en las áreas puestas en valor.
Reforestación, incendios, creación o mantenimiento de infraestructuras de riegos, ampliación de cultivos, establecimiento de canteras de areniscas, urbanización del entorno, mantenimiento y mejoras de los caminos agrícolas, explotaciones ganaderas intensivas.

- Uso actual

Pasto arbustivo.

7 - CONDICIONES DE INTERVENCIÓN

- Medidas generales

La concesión de licencia de obras y autorizaciones municipales de proyectos a ejecutar en las áreas delimitadas como yacimientos arqueológicos, estará subordinada a la obtención de **Autorización del Director General responsable de Patrimonio Cultural** relativa al proyecto en cuestión según lo establecido en la Ley 3/1999.

8 - DOCUMENTACIÓN GRÁFICA.



Ladera y cima del hábitat.



Zócalos de los muros de las viviendas tras las excavaciones del siglo pasado.



Zócalos de los muros de las viviendas tras las excavaciones del siglo pasado.



Estructuras de viviendas sobre la cima.

CASTELFOLLIT

1 - DENOMINACIÓN
- Código Carta Arqueológica de Aragón: 1-ARQ-TER-028-013-011
- Denominación principal del bien: Castelfollit
- Topónimos asociados: El submarino
- Cronología: Primera Edad del Hierro - Ibérico antiguo
- Fotografía de situación del yacimiento:



2 – LOCALIZACIÓN	
- Provincia: Teruel	- Comarca: Bajo Aragón
- Municipio: Alcañiz	- Localidad: Alcañiz
- Polígono: 697	- Parcela: 10
3 – PROTECCIÓN	
- Grado de protección del yacimiento en el PGOU: Yacimiento arqueológico	
- Grado de protección según la Ley 3/1999: Yacimiento arqueológico	
- Calificación del suelo: No urbanizable especial	

4 – DESCRIPCIÓN

- Cronología:

Primera Edad del Hierro - Ibérico antiguo.

- Descripción del yacimiento:

Se sitúa sobre un cerro alargado con un promontorio elevado en su parte central que se emplaza junto a la margen izquierda del río Guadalope, en la confluencia de la Val de Sedanta, a la derecha, al llegar al citado río. El curioso perfil de este cerro ha dado lugar, por su semejanza, a que sea conocido también como “El submarino”. En el lugar existen alineaciones de mampuestos que conforman dependencias de planta cuadrangular claramente visibles en su cima y en las laderas norte y oeste. En algunas zonas se observan manchas de cenizas y restos de pequeñas catas clandestinas no muy recientes. Los materiales cerámicos que aparecen están hechos en su mayor parte a mano pero existen también algunas cerámicas ibéricas a torno. A destacar un fragmento con decoración acanalada que permite documentar la presencia de influencias de la cultura de los Campos de Urnas.

- Contexto histórico – cultural:

Pequeño asentamiento del Hierro I – Ibérico antiguo emplazado sobre un cerro escarpado junto al cauce del río Guadalope.

- Bibliografía:

· Atrián Jordán, P.; Escriche Jaime, C.; Vicente Redón, J. y Herce San Miguel, A. I., 1980: *Carta Arqueológica de España, Teruel*, Teruel, Instituto de Estudios Turolenses. Págs. 84, nº 92.

· Benavente Serrano, J.A., 1987a. "Informe sobre los trabajos de inventario de la colección arqueológica de los Padres Escolapios de Alcañiz". *Arqueología Aragonesa*, 1985, 5. Zaragoza. Págs. 217.

· Del Rincón, B., 1989, “Castelfollit”, *Catálogo de la colección arqueológica de los Padres Escolapios de Alcañiz (Teruel)*. Zaragoza., Págs. 59-60

5 – DATOS CARTOGRÁFICOS

745400/4554700

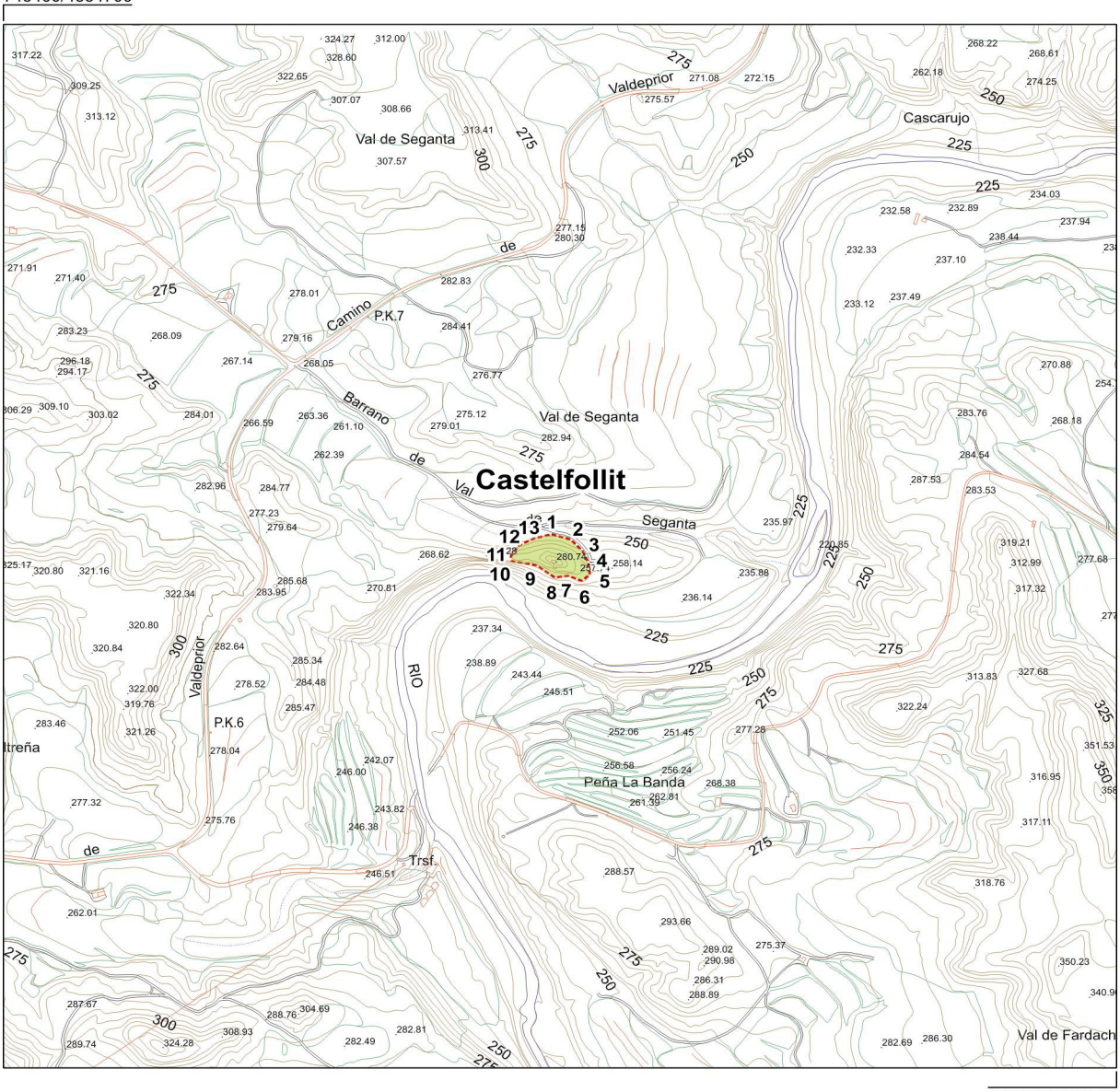

747400/4552700

Castelfollit / 1-ARQ-TER-028-013-011

- Polígono: 697	- Parcela: 10

Coordenadas de delimitación UTM 30N ED50								
	X	Y		X	Y		X	Y
1	746385	4553723	6	746439	4553634	11	746312	4553681
2	746419	4553713	7	746414	4553643	12	746326	4553701
3	746441	4553691	8	746391	4553640	13	746353	4553715
4	746451	4553668	9	746356	4553664	Centroide	746390	4553690
5	746454	4553646	10	746314	4553671	Cota: 280 m.		

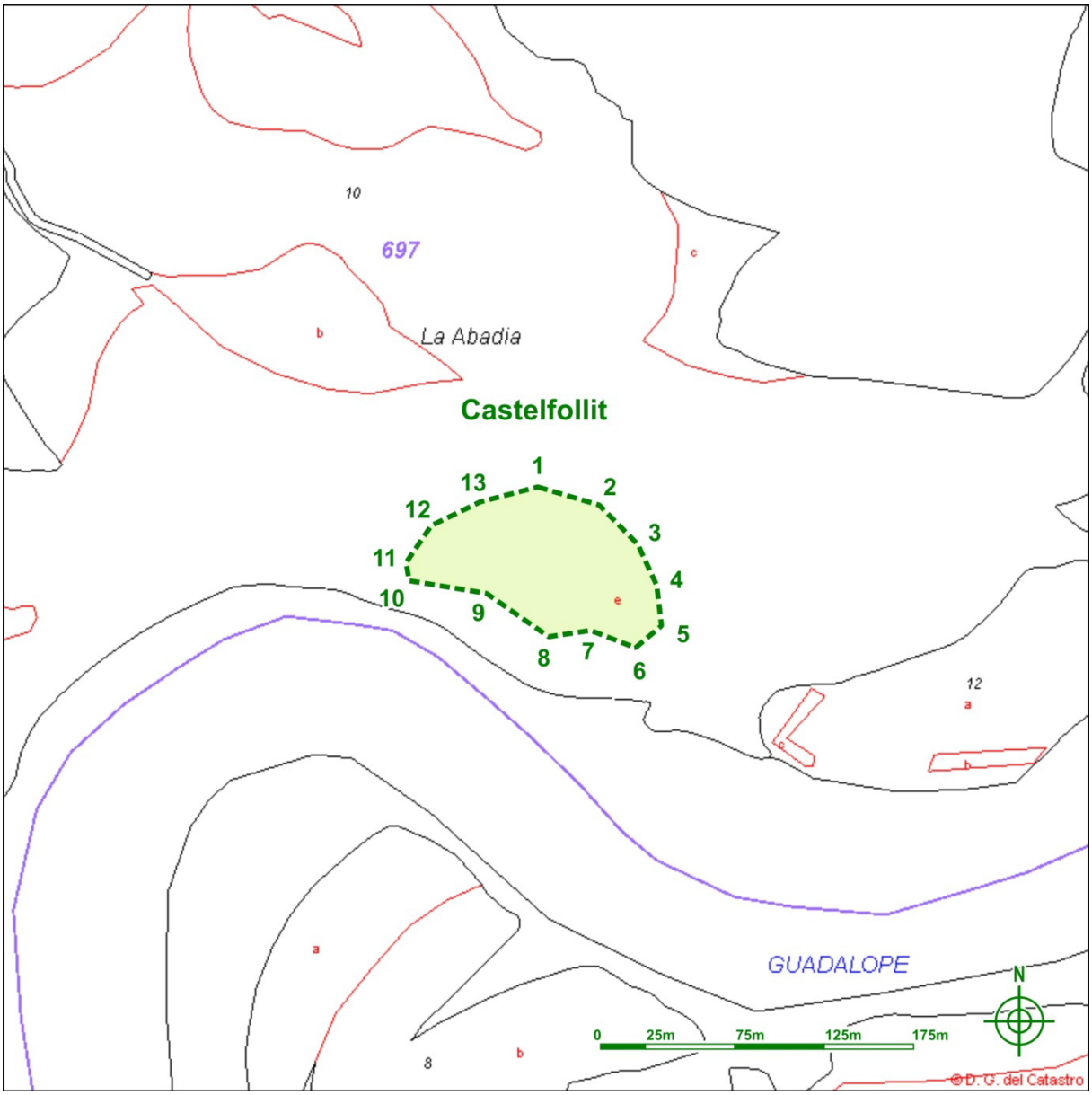

Castelfollit / 1-ARQ-TER-028-013-011

- Polígono: 697	- Parcela: 10

Coordenadas de delimitación UTM 30N ED50								
	X	Y		X	Y		X	Y
1	746385	4553723	6	746439	4553634	11	746312	4553681
2	746419	4553713	7	746414	4553643	12	746326	4553701
3	746441	4553691	8	746391	4553640	13	746353	4553715
4	746451	4553668	9	746356	4553664	Centroide	746390	4553690
5	746454	4553646	10	746314	4553671	Cota: 280 m.		

Polígono de delimitación del yacimiento y tabla de coordenadas. Cartografía catastral.



Castelfollit / 1-ARQ-TER-028-013-011

- Polígono: 697	- Parcela: 10

Coordenadas de delimitación UTM 30N ED50								
	X	Y		X	Y		X	Y
1	746385	4553723	6	746439	4553634	11	746312	4553681
2	746419	4553713	7	746414	4553643	12	746326	4553701
3	746441	4553691	8	746391	4553640	13	746353	4553715
4	746451	4553668	9	746356	4553664	Centroide	746390	4553690
5	746454	4553646	10	746314	4553671	Cota: 280 m.		

Polígono de delimitación del yacimiento y tabla de coordenadas. Ortofoto.

6 - USO ACTUAL Y RIESGOS

- Valoración del estado del bien

Alterado.

- Daños o afecciones al bien

Erosión natural.
Excavaciones clandestinas.

- Riesgos potenciales que en el futuro puedan afectar al bien

Reforestación, incendios, creación o mantenimiento de infraestructuras de riegos, ampliación de cultivos, mantenimiento y mejoras de los caminos agrícolas, explotaciones ganaderas intensivas, canteras de arenisca o gravas.

- Uso actual

Pasto arbustivo.

7 - CONDICIONES DE INTERVENCIÓN

- Medidas generales

La concesión de licencia de obras y autorizaciones municipales de proyectos a ejecutar en las áreas delimitadas como yacimientos arqueológicos, estará subordinada a la obtención de **Autorización del Director General responsable de Patrimonio Cultural** relativa al proyecto en cuestión según lo establecido en la Ley 3/1999.

8 - DOCUMENTACIÓN GRÁFICA.



Estructuras constructivas en la cima.





Zócalo de muro.



Materiales cerámicos de superficie.

CEREZUELA

1 - DENOMINACIÓN
- Código Carta Arqueológica de Aragón: 1-ARQ-TER-028-013-012
- Denominación principal del bien: Cerezuela
- Topónimos asociados:
- Cronología: Primera Edad del Hierro - Ibérico Antiguo - Ibérico Pleno.
- Fotografía de situación del yacimiento:



2 - LOCALIZACIÓN	
- Provincia: Teruel	- Comarca: Bajo Aragón
- Municipio: Alcañiz	- Localidad: Alcañiz
- Polígono: 501	- Parcela: 477

3 - PROTECCIÓN
- Grado de protección del yacimiento en el PGOU: Yacimiento arqueológico
- Grado de protección según la Ley 3/1999: Yacimiento arqueológico
- Calificación del suelo: No urbanizable especial

4 - DESCRIPCIÓN

- Cronología:

Primera Edad del Hierro - Ibérico Antiguo - Ibérico Pleno.

- Descripción del yacimiento:

El yacimiento se sitúa en una elevación destacada en el entorno de la llanura de Valmuel e inmediato al Regallo.
Son abundantes, en algunos sectores, las cenizas que denotan la ocupación del lugar así como la presencia en superficie de zócalos de viviendas por las laderas septentrional y occidental. En esta última se aprecia la posible distribución de ellas en torno a un espacio central no edificado, a modo de calle o plaza central.
Son frecuentas las lascas y láminas de sílex, así como grandes percutores del mismo material. Se localizaron herramientas de piedra pulimentada: hachas y molinos. Por lo que se refiere a la cerámica la más abundante es la producción hecha a mano con decoraciones de cordones en el cuello y algún ejemplo aislado con incisión, a destacar también la existencia de fondos de pie alto.
La cerámica a torno (minoritaria) queda representada por las producciones ibéricas con superficie pintada con bandas y líneas, así como algún ejemplar que muestra círculos concéntricos. Las formas habituales son los *kalathos*, vasos bitroncocónicos, vasos esféricos de cuello estrangulado, etc.

- Contexto histórico – cultural:

Poblado protohistórico e ibérico sobre elevación relativamente aislada en altura sobre el inmediato entorno llano del valle del Regallo.

- Bibliografía:

· Benavente Serrano, J.A., 1983-1984. "El poblamiento ibérico en el Valle Medio del Regallo (Alcañiz, Teruel)". *Kalathos*, 3-4. Teruel. Págs. 167.

· Benavente Serrano, J.A., 1985 (Inédito). *El poblamiento prehistórico en el interfluvio Guadalope-Regallo (Término de Alcañiz, Teruel)*, Tesis de Licenciatura. Zaragoza. Págs. 354-355.

· Benavente, J.A.; Navarro; C., Ponz, J.L. y Villanueva, J.C., 1991 "El poblamiento antiguo en el área endorréica de Alcañiz". *Al-Qannis*, 2. Alcañiz. Págs. 36-92.

5 - DATOS CARTOGRÁFICOS

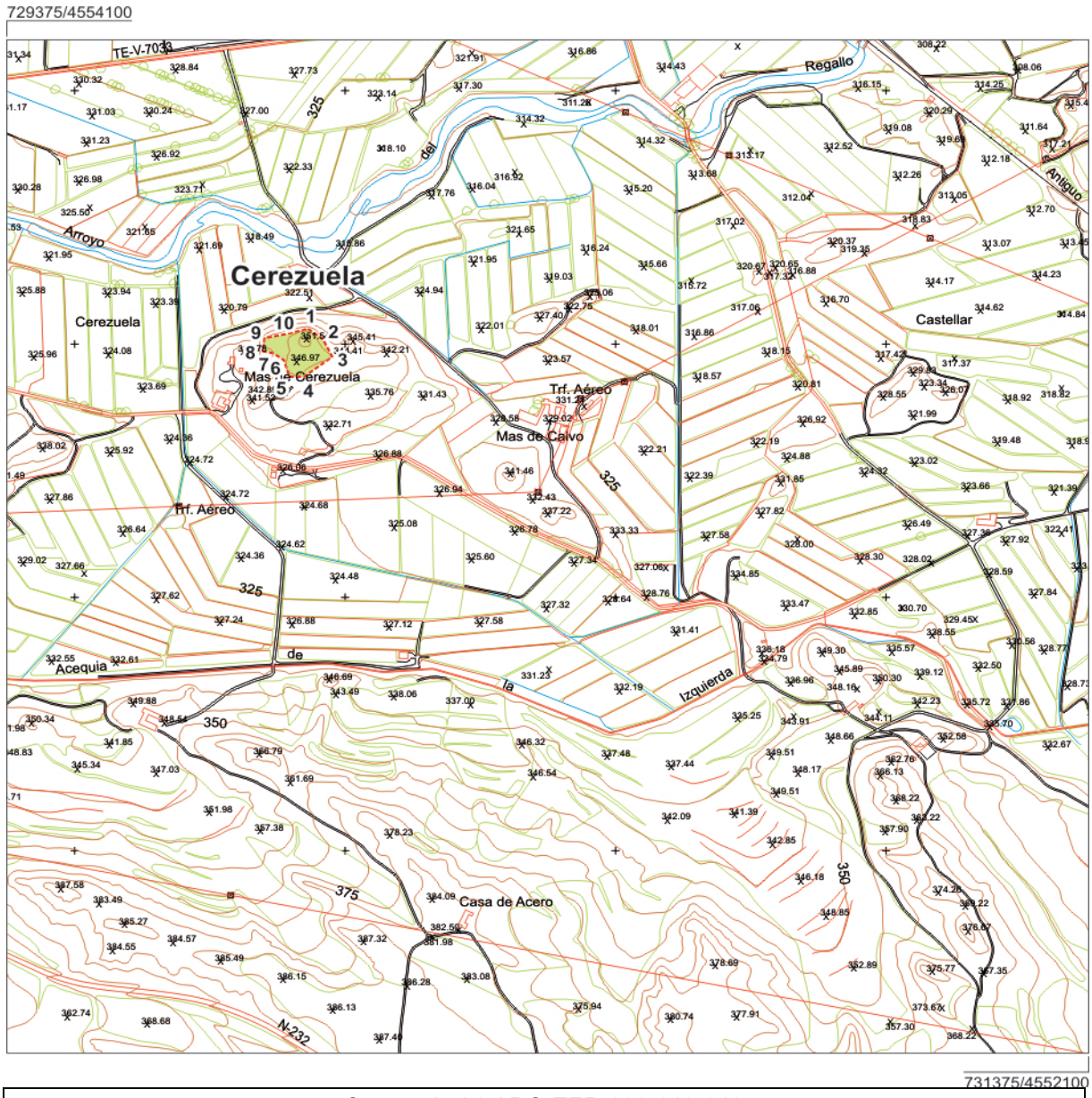

Cerezuela / 1-ARQ-TER-028-013-012

Polígono 501	Parcela 477

Coordenadas de delimitación UTM 30N ED50								
	X	Y		X	Y		X	Y
1	729931	4553530	5	729897	4553435	9	729851	4553512
2	729959	4553510	6	729887	4553468	10	729892	4553520
3	729976	4553475	7	729867	4553482	Centroide	729923	4553501
4	729924	4553435	8	729847	4553486	Cota: 351 m.		



Cerezuela / 1-ARQ-TER-028-013-012

Polígono 501	Parcela 477

Coordenadas de delimitación UTM 30N ED50								
	X	Y		X	Y		X	Y
1	729931	4553530	5	729897	4553435	9	729851	4553512
2	729959	4553510	6	729887	4553468	10	729892	4553520
3	729976	4553475	7	729867	4553482	Centroide	729923	4553501
4	729924	4553435	8	729847	4553486	Cota: 351 m.		

Polígono de delimitación del yacimiento y tabla de coordenadas. Cartografía catastral.

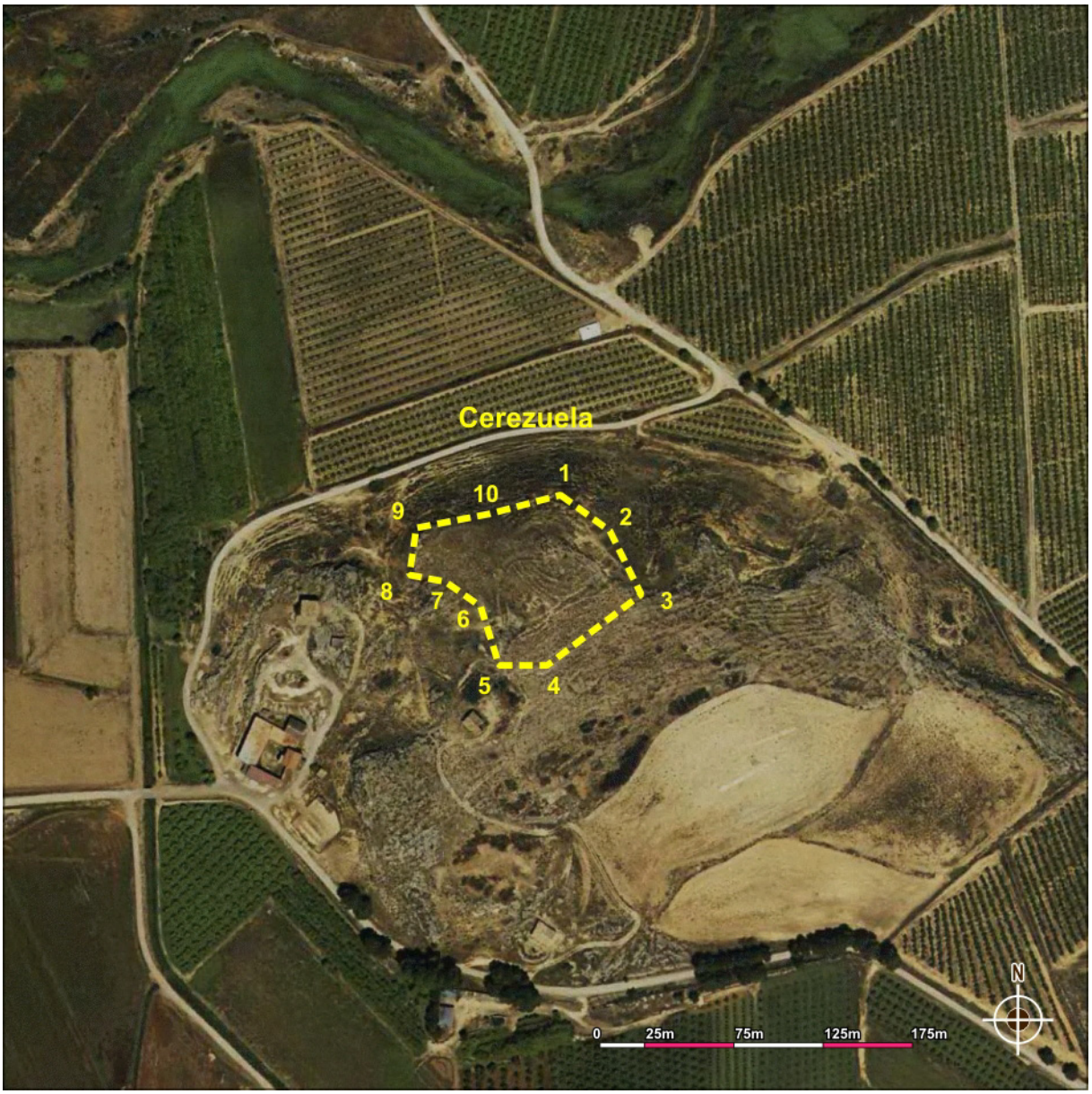

Cerezuela / 1-ARQ-TER-028-013-012

Polígono 501	Parcela 477

Coordenadas de delimitación UTM 30N ED50								
	X	Y		X	Y		X	Y
1	729931	4553530	5	729897	4553435	9	729851	4553512
2	729959	4553510	6	729887	4553468	10	729892	4553520
3	729976	4553475	7	729867	4553482	Centroide	729923	4553501
4	729924	4553435	8	729847	4553486	Cota: 351 m.		

Polígono de delimitación del yacimiento y tabla de coordenadas. Ortofoto.

6 - USO ACTUAL Y RIESGOS

- Valoración del estado del bien

Bastante alterado.

- Daños o afecciones al bien

· La ladera sureste fue repoblada o cultivada no hace muchos años. En la tarea se crearon una serie de terrazas con maquinaria que sin duda destruyeron una importante parte del poblado como atestiguan los numerosos mampuestos y restos cerámicos desperdigados. Más recientemente han sido arrancados los árboles y sus despojos se acumulan sobre la superficie de la ladera.
· Erosión natural.

- Riesgos potenciales que en el futuro puedan afectar al bien

Reforestación, incendios, creación o mantenimiento de infraestructuras de riegos, establecimiento de canteras de arenisca, urbanización del entorno, mantenimiento y mejoras de los caminos agrícolas, explotaciones ganaderas intensivas.

- Uso actual

Pasto arbustivo.

7 - CONDICIONES DE INTERVENCIÓN

- Medidas generales

La concesión de licencia de obras y autorizaciones municipales de proyectos a ejecutar en las áreas delimitadas como yacimientos arqueológicos, estará subordinada a la obtención de **Autorización del Director General responsable de Patrimonio Cultural** relativa al proyecto en cuestión según lo establecido en la Ley 3/1999.

8 - DOCUMENTACIÓN GRÁFICA.



Panorámica de la ladera occidental.



Zócalos de muros en la ladera nororiental.



Zócalos de muros en la ladera nororiental.



Zócalos de muros en la ladera occidental.

CORTADO DE BASELGA

1 - DENOMINACIÓN
- Código Carta Arqueológica de Aragón: 1-ARQ-TER-028-013-013
- Denominación principal del bien: Cortado de Baselga
- Topónimos asociados:
- Cronología: Eneolítico
- Fotografía de situación del yacimiento:



2 - LOCALIZACIÓN	
- Provincia: Teruel	- Comarca: Bajo Aragón
- Municipio: Alcañiz	- Localidad: Alcañiz
- Polígono: 691	- Parcelas: 5591, 15769

3 - PROTECCIÓN
- Grado de protección del yacimiento en el PGOU: Yacimiento arqueológico
- Grado de protección según la Ley 3/1999: Yacimiento arqueológico
- Calificación del suelo: No urbanizable especial

4 - DESCRIPCIÓN

- Cronología:

Eneolítico.

- Descripción del yacimiento:

Se localiza en la margen izquierda del cauce del Guadalope, junto a los paleocanales que rematan un cerro, aunque la mayor densidad de hallazgos en superficie se realiza en los campos roturados en las inmediaciones. En 1973 se desarrolló una excavación arqueológica en la ladera hacia el río, cuyos resultados fueron dados a conocer por la Catedrática de Prehistoria de Zaragoza Pilar Utrilla.
Se trata de un enclave en el que entre los materiales líticos destacan por su cuantía relativa los hallazgos de foliáceos de puntas de lecha de pedúnculo y aletas. Les acompañan láminas retocadas, dientes de hoz fabricados en sílex tabular que se han de referir a faenas de recolección de cereal, raspadores, fracturas retocadas, raederas, etc. Es interesante la ausencia de geométricos lo que podría interpretarse como un indicio de modernidad.
Entre las cerámicas es de destacar sobre todo su escasa presencia con ejemplos de paredes lisas o decoradas con mamelones y botones aplicados a modo de asas. Algunos de los bordes aparecen engrosados.
Se han encontrado además diversos colgantes y cuentas de collar de distintos materiales, que pueden indicar la existencia de enterramientos, así como las noticias de muros y posibles estructuras de adobe. También se localizó un fragmento de hacha pulimentada.

- Contexto histórico – cultural:

Ocupación prehistórica eneolítica de un abrigo al resguardo de los paleocanales de la cima de un cerro cercano al cauce del Guadalope, con posibles estructuras constructivas de habitación.

- Bibliografía:

· Aguilera, I., 1985, "Novedades sobre el inicio de la edad de los metales en Aragón", *Bajo Aragón Prehistoria*, VI, Caspe, Págs. 195-204.

· Álvarez Gracia, A., 1985. "Talleres de sílex de las áreas de los ríos Guadalope y Regallo". *Bajo Aragón Prehistoria*, V. Zaragoza. Págs. 95.

· Álvarez Gracia, A, Bachiller, J.A., 1982 "Urbanismo prerromano en tierras de Caspe", Bajo Aragón Prehistoria, IV, Zaragoza, Págs. 61-79.

· Andrés Rupérez, T., 1980a. "VII. Eneolítico". *Atlas de Prehistoria y Arqueología Aragonesa*, I. Zaragoza. Págs. 23

· Atrián Jordán, P.; Escriche Jaime, C.; Vicente Redón, J. y Herce San Miguel, A. I., 1980: *Carta Arqueológica de España, Teruel*, Teruel, Instituto de Estudios Turolenses. Págs. 82-83, nº 86

· Barandiarán Maeztu, I y Cava, A., 1981. "Neolítico y Eneolítico en las provincias de Zaragoza y Teruel". *I Reunión de Prehistoria Aragonesa*. Huesca. Págs. 95, 98.

· Benavente Serrano, J.A., 1985(Inédito). *El poblamiento prehistórico en el interfluvio Guadalope-Regallo (Término de Alcañiz, Teruel)*, Tesis de Licenciatura. Zaragoza. Págs. 173-178.

· Benavente Serrano, J.A., 1987a. "Informe sobre los trabajos de inventario de la colección arqueológica de los Padres Escolapios de Alcañiz". *Arqueología Aragonesa 1985*, 5. Zaragoza. Págs. 217.

· Benavente Serrano, J.A., 1989b. "Cortado de Baselga". *Catálogo de la colección arqueológica de los Padres Escolapios de Alcañiz (Teruel)*. Zaragoza. Págs. 21-24.

· Utrilla Miranda, P., 1975. "Nuevo yacimiento del Bronce Antiguo en Alcañiz: el Cortado de Baselga". *Miscelánea Arqueológica Profesor Antonio Beltrán*. Zaragoza. Págs. 85-86

5 - DATOS CARTOGRÁFICOS

742900/4551400

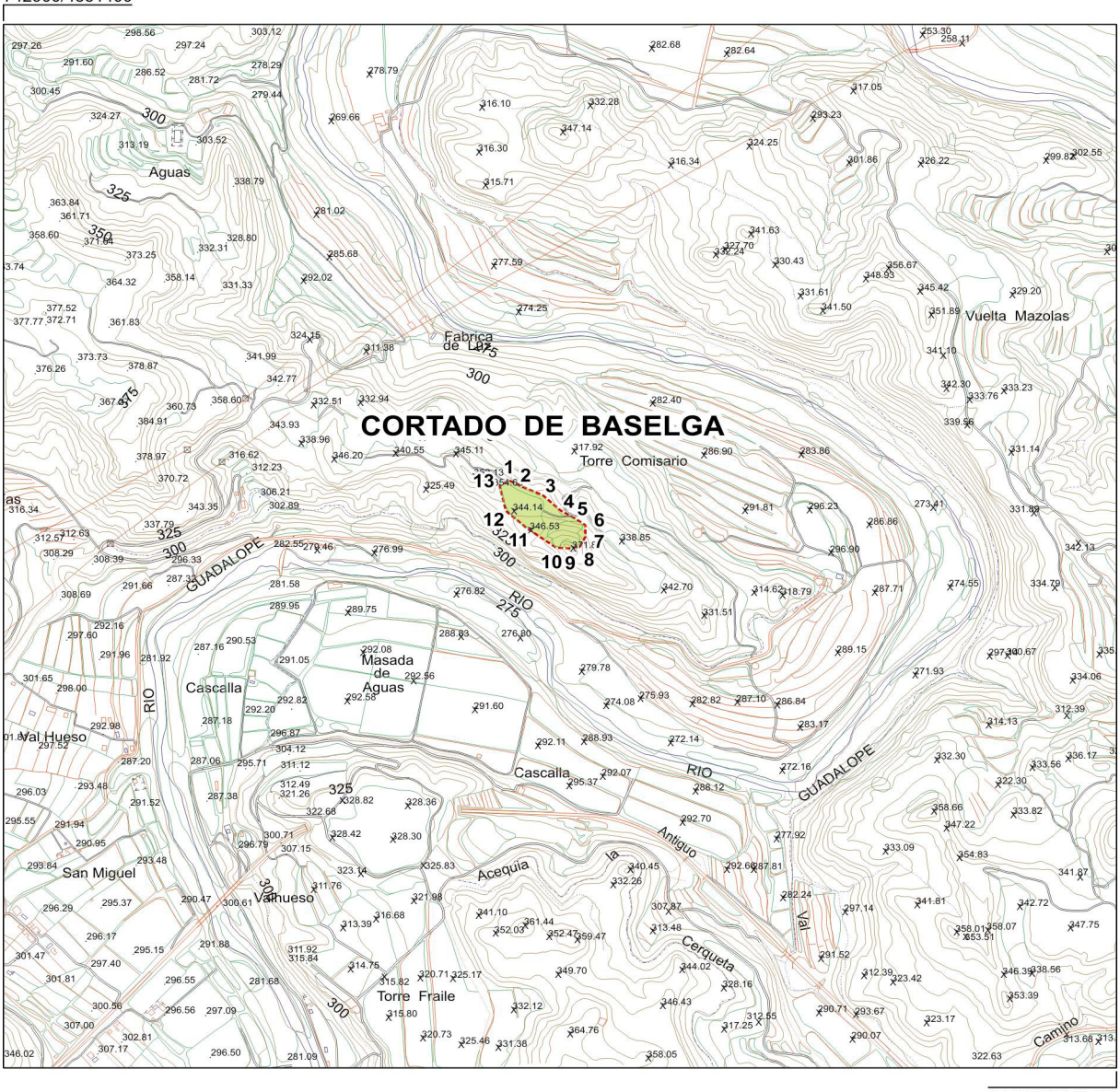

744900/4549400

Cortado de Baselga / 1-ARQ-TER-028-013-013

- Polígono: 691	- Parcelas: 5591, 15769

Coordenadas de delimitación UTM 30N ED50								
	X	Y		X	Y		X	Y
1	743809	4550526	6	743946	4550440	11	743841	4550434
2	743828	4550516	7	743946	4550418	12	743803	4550467
3	743869	4550498	8	743936	4550399	13	743791	4550516
4	743901	4550468	9	743917	4550396	Centroide	743873	4550443
5	743927	4550454	10	743893	4550397	Cota: 350 m.		

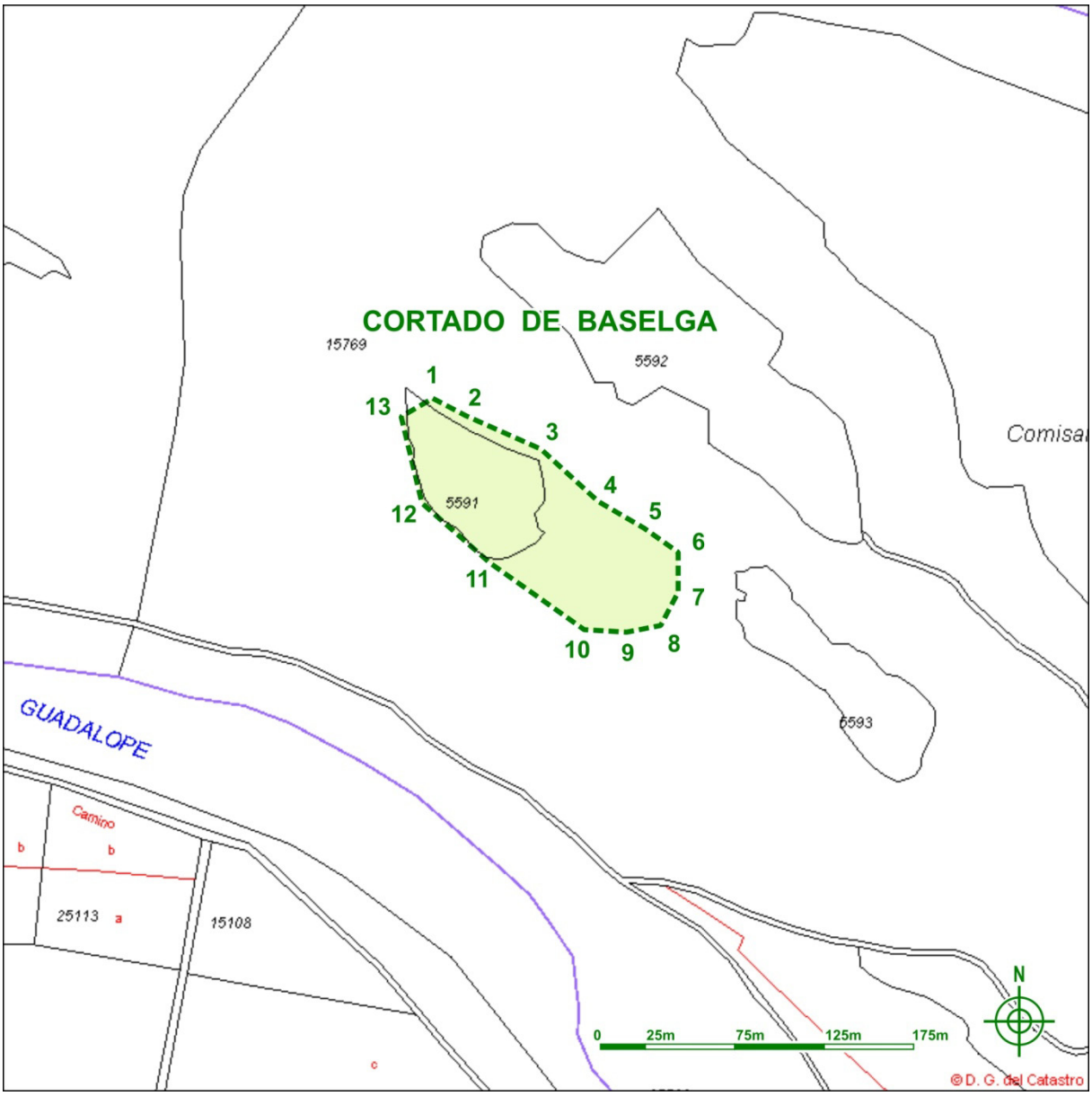

Cortado de Baselga / 1-ARQ-TER-028-013-013

- Polígono: 691	- Parcelas: 5591, 15769

Coordenadas de delimitación UTM 30N ED50								
	X	Y		X	Y		X	Y
1	743809	4550526	6	743946	4550440	11	743841	4550434
2	743828	4550516	7	743946	4550418	12	743803	4550467
3	743869	4550498	8	743936	4550399	13	743791	4550516
4	743901	4550468	9	743917	4550396	Centroide	743873	4550443
5	743927	4550454	10	743893	4550397	Cota: 350 m.		

Polígono de delimitación del yacimiento y tabla de coordenadas. Cartografía catastral.

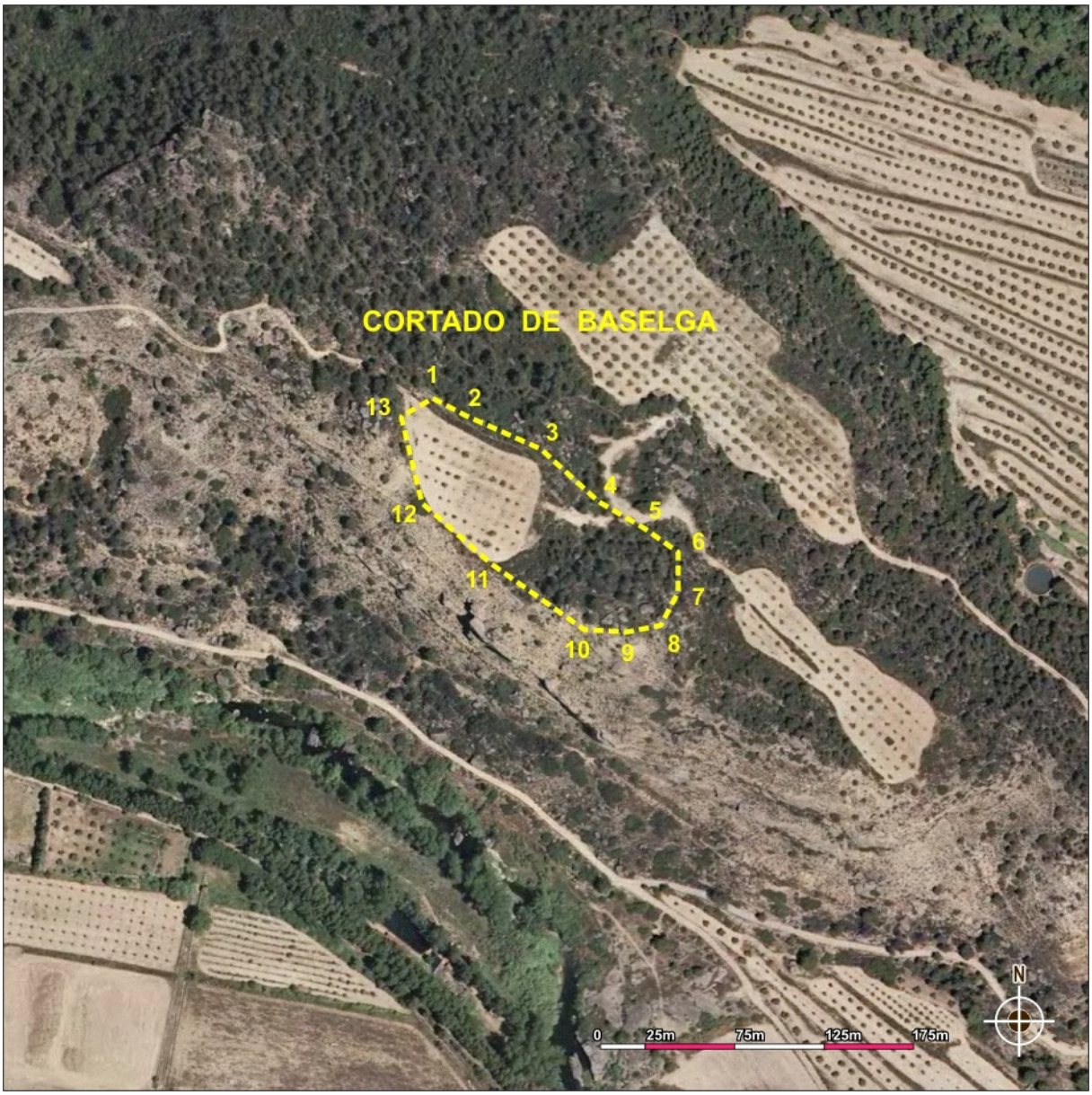

Cortado de Baselga / 1-ARQ-TER-028-013-013

- Polígono: 691	- Parcelas: 5591, 15769

Coordenadas de delimitación UTM 30N ED50								
	X	Y		X	Y		X	Y
1	743809	4550526	6	743946	4550440	11	743841	4550434
2	743828	4550516	7	743946	4550418	12	743803	4550467
3	743869	4550498	8	743936	4550399	13	743791	4550516
4	743901	4550468	9	743917	4550396	Centroide	743873	4550443
5	743927	4550454	10	743893	4550397	Cota: 350 m.		

Polígono de delimitación del yacimiento y tabla de coordenadas. Ortofoto.

6 - USO ACTUAL Y RIESGOS

- Valoración del estado del bien

Alterado.

- Daños o afecciones al bien

Erosión natural.
Erosión sobre las excavaciones arqueológicas realizadas.

- Riesgos potenciales que en el futuro puedan afectar al bien

Reforestación, incendios, creación o mantenimiento de infraestructuras de riegos, ampliación de cultivos, establecimiento de canteras de areniscas, urbanización del entorno, mantenimiento y mejoras de los caminos agrícolas, explotaciones ganaderas intensivas.

- Uso actual

Fincas agrícolas, pinar natural y pasto arbustivo.

7 - CONDICIONES DE INTERVENCIÓN

- Medidas generales

La concesión de licencia de obras y autorizaciones municipales de proyectos a ejecutar en las áreas delimitadas como yacimientos arqueológicos, estará subordinada a la obtención de **Autorización del Director General responsable de Patrimonio Cultural** relativa al proyecto en cuestión según lo establecido en la Ley 3/1999.

8 - DOCUMENTACIÓN GRÁFICA.



Panorámicas del enclave.





Área de hallazgos junto a los paleocanales desmoronados.

CORRAL DE LA MANO

1 - DENOMINACIÓN
- Código Carta Arqueológica de Aragón: 1-ARQ-TER-028-013-014
- Denominación principal del bien: Corral de la Mano
- Topónimos asociados:
- Cronología: Eneolítico - Bronce Final - Primera Edad del Hierro
- Fotografía de situación del yacimiento:



2 - LOCALIZACIÓN	
- Provincia: Teruel	- Comarca: Bajo Aragón
- Municipio: Alcañiz	- Localidad: Alcañiz
- Polígono: 688	- Parcelas: 48, 51

3 - PROTECCIÓN
- Grado de protección del yacimiento en el PGOU: Yacimiento arqueológico
- Grado de protección según la Ley 3/1999: Yacimiento arqueológico
- Calificación del suelo: No urbanizable especial

4 - DESCRIPCIÓN

- Cronología:

Eneolítico - Bronce Final - Primera Edad del Hierro.

- Descripción del yacimiento:

El yacimiento del Corral de La Mano se sitúa muy cerca de la antigua estación de ferrocarril de Alcañiz, sobre un pequeño montículo a la derecha en el comienzo del camino que asciende hacia la ermita de Pueyos. El lugar está totalmente alterado por la extracción de piedra arenisca a través de una serie de canteras de las que son claramente visibles los frentes de extracción y los grandes amontonamientos de piedra. Estas canteras debieron explotarse para la construcción del ferrocarril de Val de Zafán en la primera mitad del siglo XX. En el lugar hay noticias de hallazgos de varias puntas de flecha de sílex y de fragmentos de cerámica a mano. En prospecciones realizadas en los años ochenta del siglo pasado se observaron restos fragmentarios de muros y pequeñas manchas de cenizas dispersas y se recogieron algunos materiales líticos (diente de hoz , lascas retocadas) y un pequeño conjunto de cerámicas a mano con bordes biselados y engrosados, paredes decoradas con mamelones, incisiones, acanalados y cordones digitados así como varios fragmentos de fondos planos. En las prospecciones actuales se ha observado un mayor deterioro de la zona, muy afectada como comentamos, no habiéndose reconocido ningún resto de estructura aunque sí encontrado algunos escasos de cerámica a mano.

- Contexto histórico – cultural:

Pequeño asentamiento del Bronce Final - Primera Edad del Hierro, con restos de una posible ocupación anterior de época eneolítica, destruido en su práctica totalidad por explotaciones de cantera y movimientos de tierra.

- Bibliografía:

· Benavente Serrano, J.A., 1985(Inédito). *El poblamiento prehistórico en el interfluvio Guadalope-Regallo (Término de Alcañiz, Teruel)*, Tesis de Licenciatura. Zaragoza. Págs. 222-228.

· Benavente Serrano, J.A., 1984b. "La metalurgia prehistórica en Alcañiz y su entorno". *Teruel*, 72. Teruel. Págs. 227,235 y 242-243.

· Moreno, J.A., 2003, "La construcción del Ferrocarril de Val de Zafán a Sant Carles de la Ràpita entre 1880 y 1906". *III Congreso de Historia Ferroviaria 24-26 septiembre 2003*, Gijón (Asturias).

5 - DATOS CARTOGRÁFICOS

739050/4550800

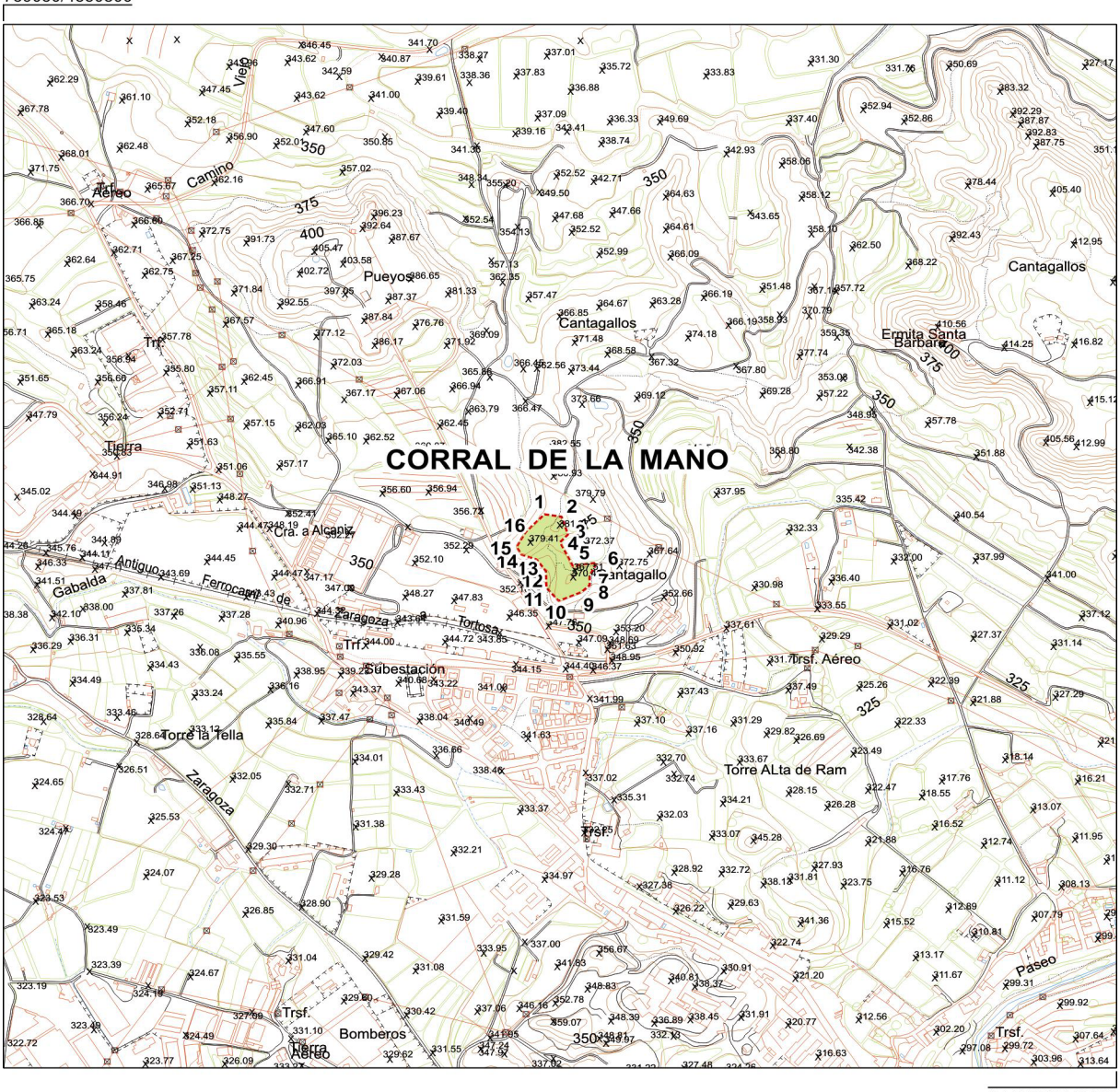

741050/4549800

Corral de la Mano / 1-ARQ-TER-028-013-014

Polígono: 688					Parcela: 48, 51			
Coordenadas de delimitación UTM 30N ED50								
	X	Y		X	Y		X	Y
1	740022	4549861	7	740103	4549743	13	740008	4549775
2	740053	4549857	8	740103	4549725	14	739981	4549784
3	740064	4549822	9	740088	4549712	15	739972	4549799
4	740050	4549808	10	740048	4549695	16	739988	4549827
5	740073	4549762	11	740026	4549720	Centroide	740038	4549776
6	740116	4549768	12	740025	4549752	Cota: 370 m.		

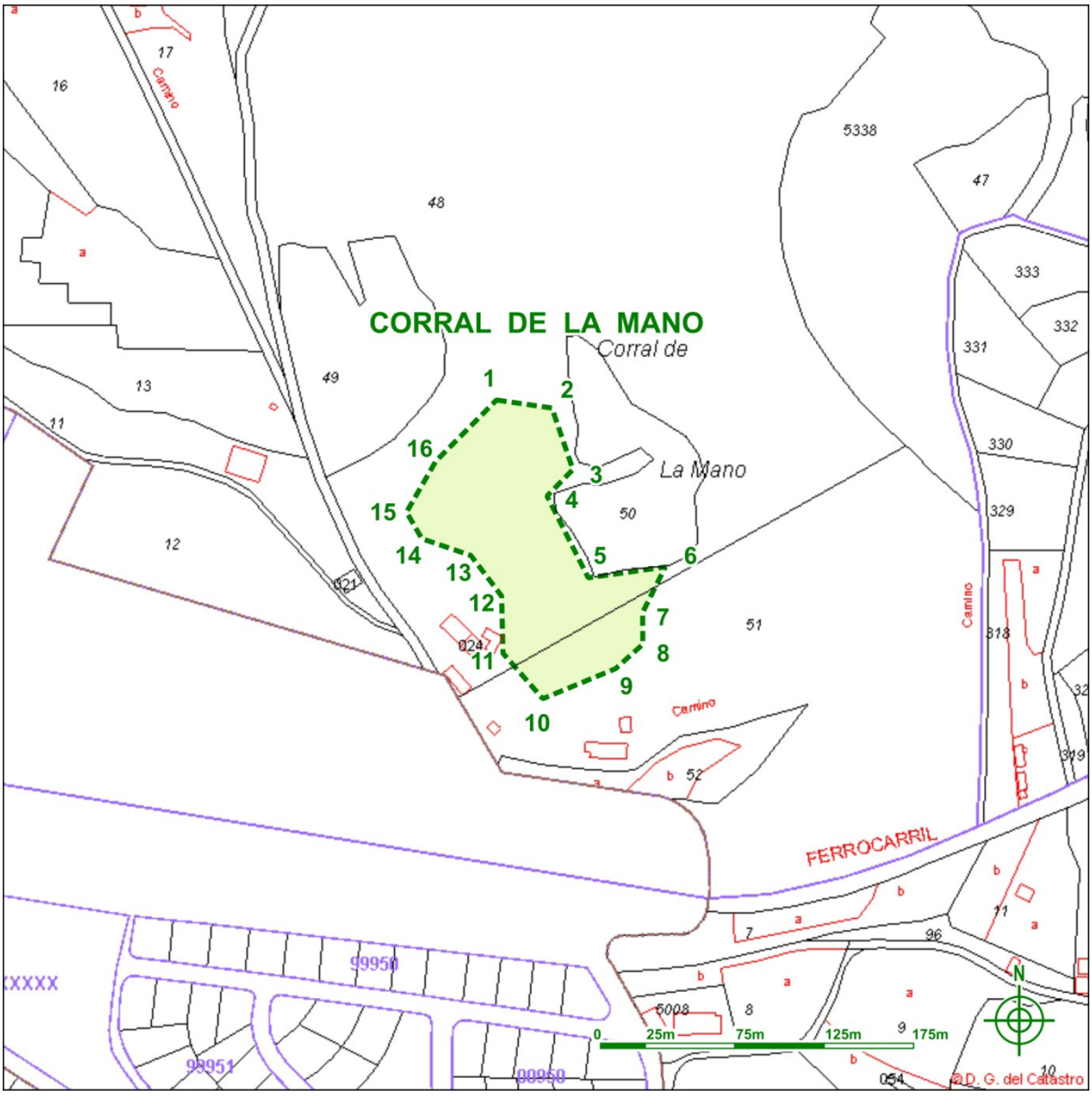

Corral de la Mano / 1-ARQ-TER-028-013-014

Polígono: 688	Parcela: 48, 51

Coordenadas de delimitación UTM 30N ED50								
	X	Y		X	Y		X	Y
1	740022	4549861	7	740103	4549743	13	740008	4549775
2	740053	4549857	8	740103	4549725	14	739981	4549784
3	740064	4549822	9	740088	4549712	15	739972	4549799
4	740050	4549808	10	740048	4549695	16	739988	4549827
5	740073	4549762	11	740026	4549720	Centroide	740038	4549776
6	740116	4549768	12	740025	4549752	Cota: 370 m.		

Polígono de delimitación del yacimiento y tabla de coordenadas. Cartografía catastral.

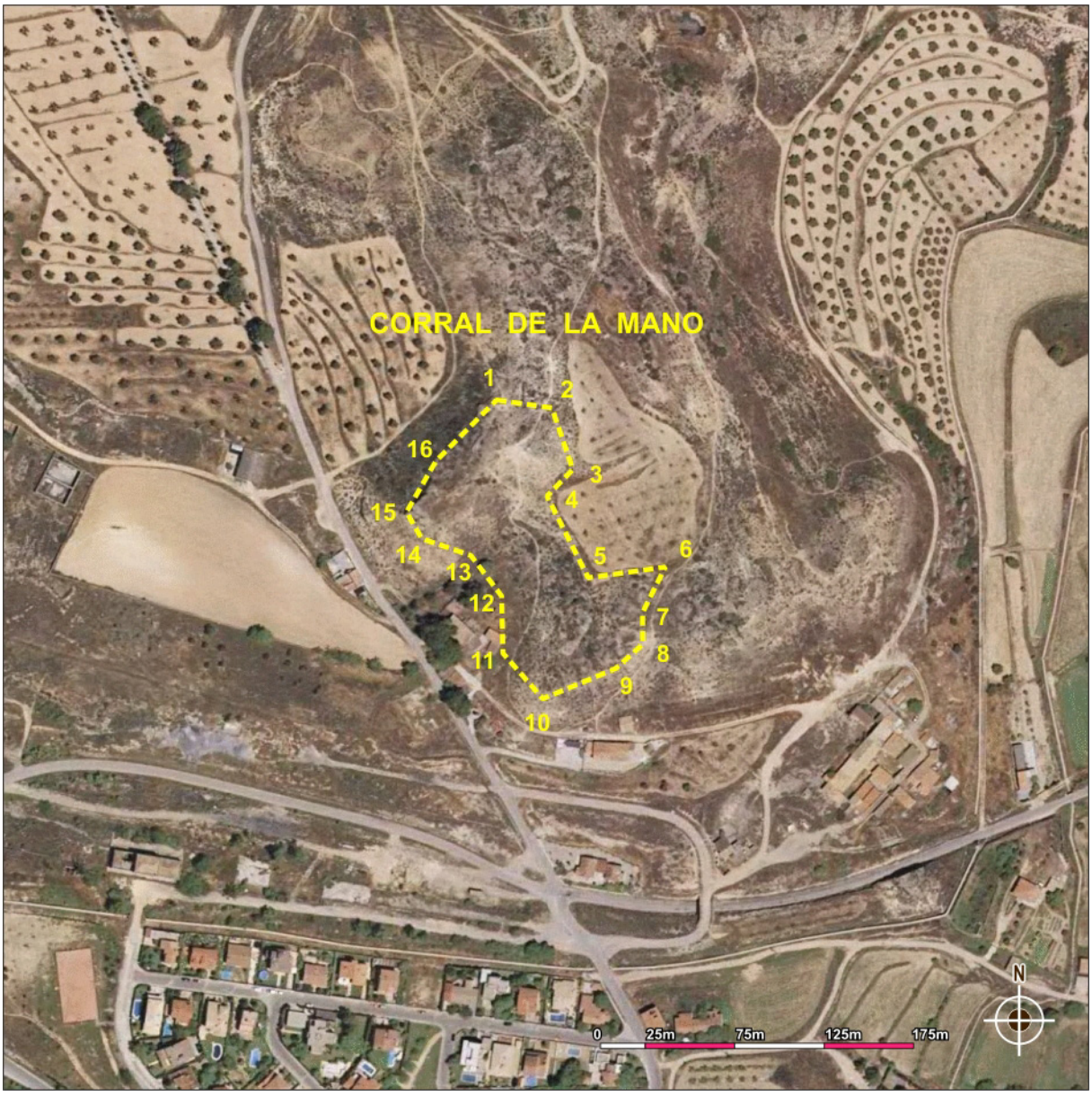

Corral de la Mano / 1-ARQ-TER-028-013-014

Polígono: 688	Parcela: 48, 51

Coordenadas de delimitación UTM 30N ED50								
	X	Y		X	Y		X	Y
1	740022	4549861	7	740103	4549743	13	740008	4549775
2	740053	4549857	8	740103	4549725	14	739981	4549784
3	740064	4549822	9	740088	4549712	15	739972	4549799
4	740050	4549808	10	740048	4549695	16	739988	4549827
5	740073	4549762	11	740026	4549720	Centroide	740038	4549776
6	740116	4549768	12	740025	4549752	Cota: 370 m.		

Polígono de delimitación del yacimiento y tabla de coordenadas. Ortofoto.

6 - USO ACTUAL Y RIESGOS

- Valoración del estado del bien

Muy alterado.

- Daños o afecciones al bien

Antiguas canteras de piedra para la construcción del ferrocarril de la Val de Zafán.
Erosión natural.

- Riesgos potenciales que en el futuro puedan afectar al bien

Reforestación, incendios, creación o mantenimiento de infraestructuras de riegos, ampliación de cultivos, establecimiento de canteras de areniscas, urbanización del entorno, mantenimiento y mejoras de los caminos agrícolas, explotaciones ganaderas intensivas.

- Uso actual

Pasto arbustivo.

7 - CONDICIONES DE INTERVENCIÓN

- Medidas generales

La concesión de licencia de obras y autorizaciones municipales de proyectos a ejecutar en las áreas delimitadas como yacimientos arqueológicos, estará subordinada a la obtención de **Autorización del Director General responsable de Patrimonio Cultural** relativa al proyecto en cuestión según lo establecido en la Ley 3/1999.

8 - DOCUMENTACIÓN GRÁFICA.



Panorámica del lugar y de las acumulaciones abandonadas de la cantera.



El PUENTE DE REGALLO

1 - DENOMINACIÓN
- Código Carta Arqueológica de Aragón: 1-ARQ-TER-028-013-015
- Denominación principal del bien: El Puente de Regallo
- Topónimos asociados: El Puente del Regallo, Puente del Regallo, Masía de D. Miguel Pallas, Masía de Pallas o Masía de Pallás. Regallo II
- Cronología: Ibérico Pleno - Ibérico Tardío.
- Fotografía de situación del yacimiento:



2 - LOCALIZACIÓN	
- Provincia: Teruel	- Comarca: Bajo Aragón
- Municipio: Alcañiz	- Localidad: Alcañiz
- Polígono: 61	- Parcela: 302

3 - PROTECCIÓN
- Grado de protección del yacimiento en el PGOU: Yacimiento arqueológico
- Grado de protección según la Ley 3/1999: Yacimiento arqueológico
- Calificación del suelo: No urbanizable especial

4 - DESCRIPCIÓN

- Cronología:

Ibérico Pleno - Ibérico Tardío.

- Descripción del yacimiento:

Según el Informe del Sistema de Información del Patrimonio Cultural Aragonés su denominación principal pasa a ser "El puente **de** Regallo" cuando hasta la fecha las publicaciones más específicas realizadas le llamaron: "El puente **del** Regallo" o "Puente del Regallo". Según Benavente, J.A.; Navarro, C.; Ponz, J.L. y Villanueva, J.C., 1991, p.41, correspondería con el topónimo de "Masía de Pallás" del enclave arqueológico ya mencionado por V. Bardavíu y que él estrictamente denominó: "Masía de D. Miguel Pallas" (1926, p. 34) o "Masía de Pallas" (1926, p. 42).

Según el Informe del Sistema de Información del Patrimonio Cultural Aragonés existe otro yacimiento arqueológico llamado "Regallo II" (1-ARQ-TER-028-013-098) referido al recopilado por Atrián Jordán, P., *et alii* (p. 89) a partir de los trabajos inéditos de Martínez, M. (1972, pp. 58-59) con el topónimo de "El Regallo" y con las coordenadas geográficas referidas al meridiano de Madrid: 3º, 23`, 57" E y 41º, 05`, 48" N.
La alusión espacial remite al entorno físico inmediato del que aquí se desarrolla, así como la descripción realizada, por lo que consideramos suficientemente clara su duplicidad en el listado del SIPCA.

El yacimiento se localiza en un pequeño montículo rematado por un paleocanal situado junto a la orilla derecha del Regallo, próximo a la carretera de Alcañiz-Zaragoza tomando el desvío que accede a las localidades de Valmuel y Puigmoreno.
La ladera meridional presenta en superficie abundantes restos de cenizas, muros, fragmentos de hierro y escorias.
La cerámica predominante es la ibérica aunque acompañada en una buena proporción por producciones a mano, así como restos de talla lítica.
En las prospecciones realizadas con anterioridad se hallaron tres fragmentos de producciones de barniz negro importadas (campaniense A) que parecen indicar su fase de ocupación más reciente.
En los alrededores, en las zonas no labradas, aparecen alineaciones de piedras y restos de muros de incierta cronología pues el lugar ha sido ocupado hasta el presente por edificaciones rurales, canteras de extracción de arenisca y una balsa excavada en la roca.

- Contexto histórico – cultural:

Pequeño poblado ibérico sobre la cima y laderas de una suave elevación en la mar4gen derecha del cauce del Regallo.

- Bibliografía:

· Atrián Jordán, P.; Escriche Jaime, C.; Vicente Redón, J. y Herce San Miguel, A. I., 1980: *Carta Arqueológica de España, Teruel*, Teruel, Instituto de Estudios Turolenses. Págs. 89, nº 112.

· Bardavíu Ponz, V., 1926 "Los poblados íberos de Alcañiz en la cuenca Alta del Guadalope y en la del Regallo o Valmuel. Sus excavaciones, su organización y sus

costumbres". *Academia de Ciencias Exactas, Físico-Químicas y Naturales de Zaragoza*. Zaragoza. Págs. 33-66.

· Benavente Serrano, J.A., 1983-1984. "El poblamiento ibérico en el Valle Medio del Regallo (Alcañiz, Teruel)". *Kalathos*, 3-4. Teruel. Págs. 166.

· Benavente, J.A.; Navarro, C.; Ponz, J.L. y Villanueva, J.C., 1991 "El poblamiento antiguo en el área endorreica de Alcañiz". *Al-Qannis*, 2. Alcañiz. Págs. 36-92.

· Martínez González, M., 1972 (Inédito). Carta arqueológica de la Tierra Baja Turolense, I Poblamiento Ibérico, Tesis de Licenciatura. Zaragoza. Págs. 58-59

5 - DATOS CARTOGRÁFICOS

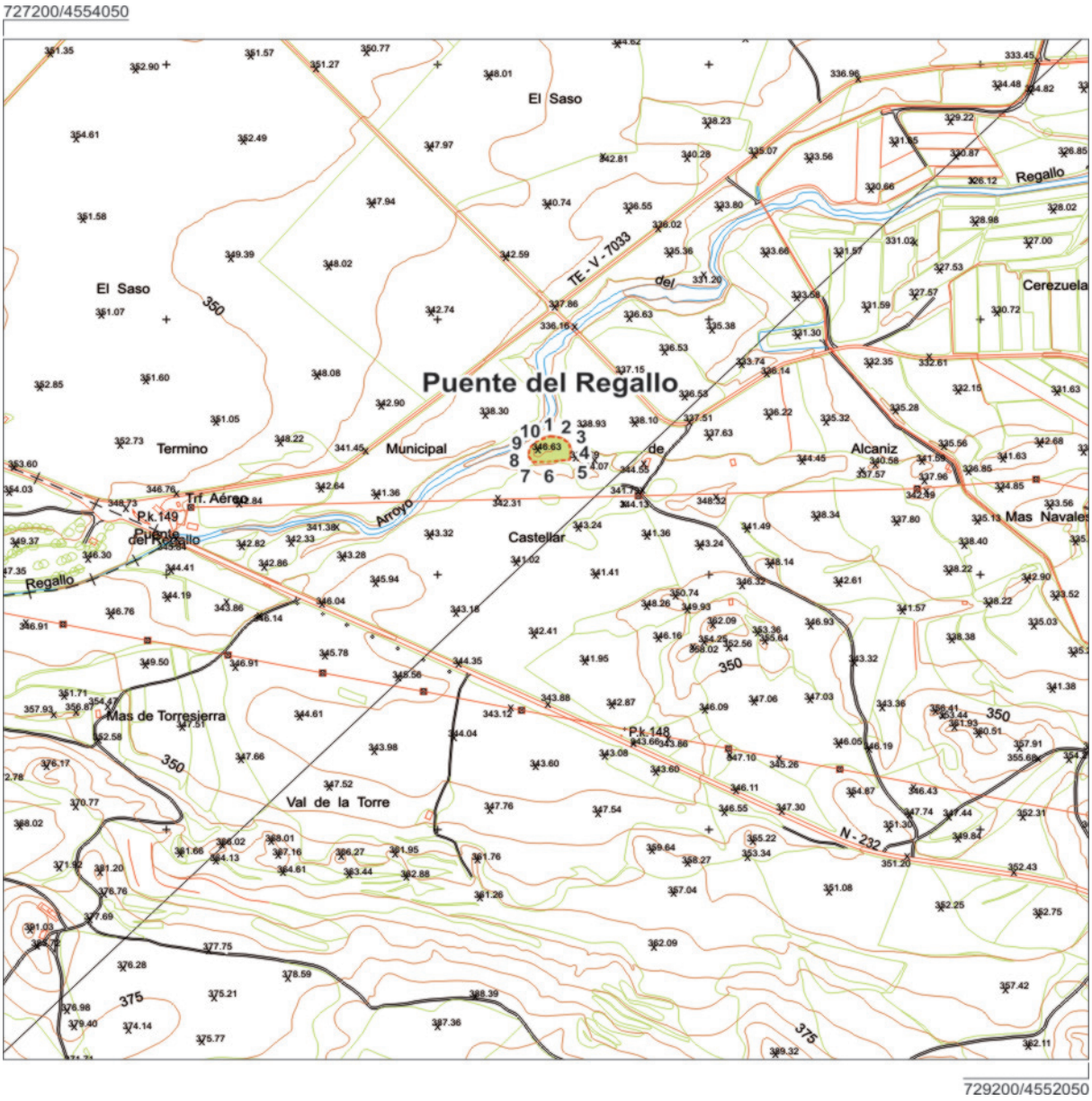

Yacimiento / 1-ARQ-TER-028-013-XXX

Polígono 61	Parcela 302

Coordenadas de delimitación UTM 30N ED50								
	X	Y		X	Y		X	Y
1	728207	4553271	5	728244	4553226	9	728170	4553249
2	728227	4553268	6	728204	4553221	10	728184	4553262
3	728242	4553258	7	728175	4553221	Centroide	728196	4553242
4	728245	4553241	8	728167	4553232	Cota: 346 m.		

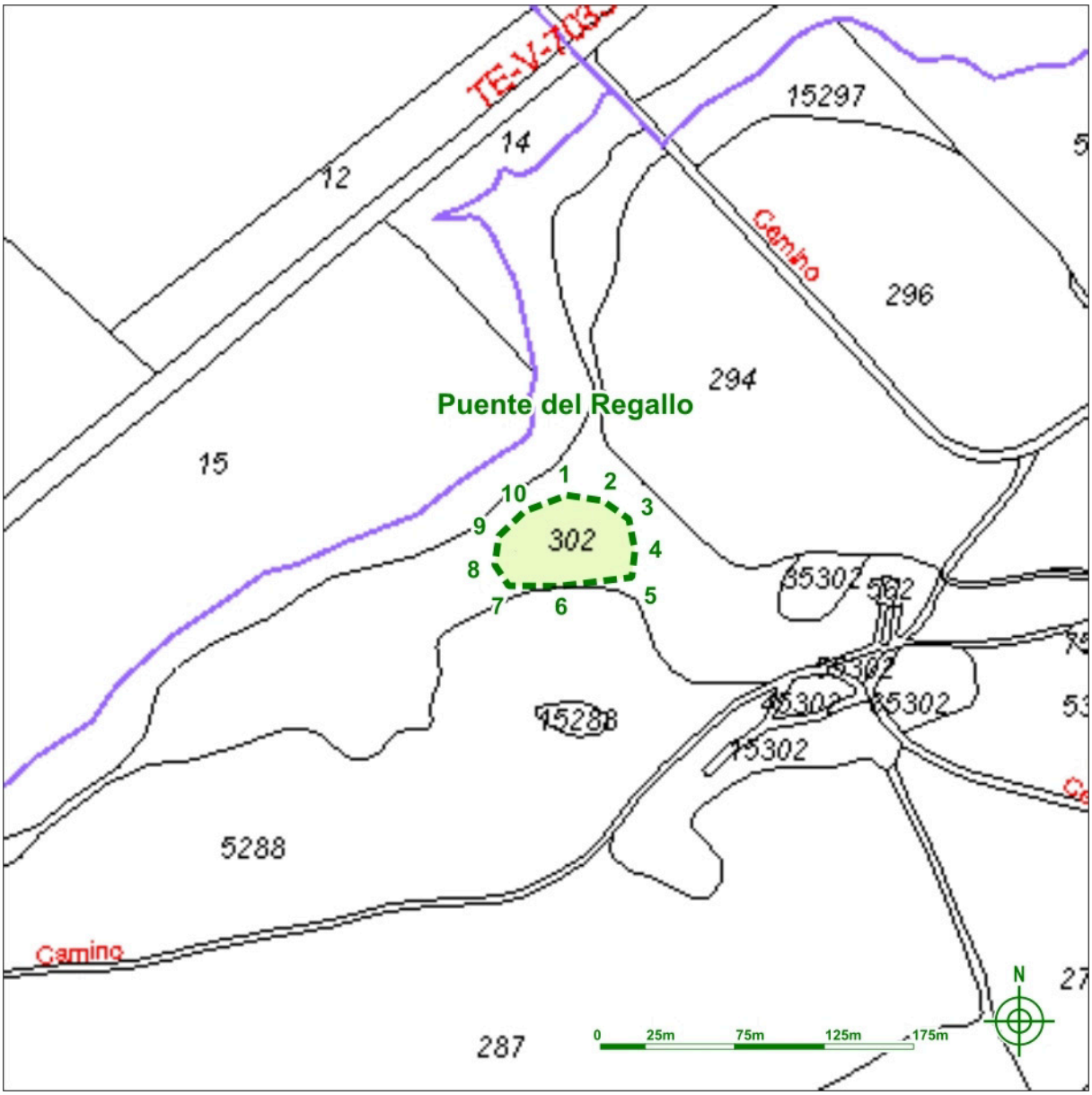

Yacimiento / 1-ARQ-TER-028-013-XXX

Polígono 61	Parcela 302

Coordenadas de delimitación UTM 30N ED50								
	X	Y		X	Y		X	Y
1	728207	4553271	5	728244	4553226	9	728170	4553249
2	728227	4553268	6	728204	4553221	10	728184	4553262
3	728242	4553258	7	728175	4553221	Centroide	728196	4553242
4	728245	4553241	8	728167	4553232	Cota: 346 m.		

Polígono de delimitación del yacimiento y tabla de coordenadas. Cartografía catastral.



Yacimiento / 1-ARQ-TER-028-013-XXX

Polígono 61	Parcela 302

Coordenadas de delimitación UTM 30N ED50								
	X	Y		X	Y		X	Y
1	728207	4553271	5	728244	4553226	9	728170	4553249
2	728227	4553268	6	728204	4553221	10	728184	4553262
3	728242	4553258	7	728175	4553221	Centroide	728196	4553242
4	728245	4553241	8	728167	4553232	Cota: 346 m.		

Polígono de delimitación del yacimiento y tabla de coordenadas. Ortofoto.

6 - USO ACTUAL Y RIESGOS

- Valoración del estado del bien

Alterado.

- Daños o afecciones al bien

Erosión natural.

- Riesgos potenciales que en el futuro puedan afectar al bien

Puesta inmediata en riego de todo el entorno.
Reforestación, incendios, creación o mantenimiento de infraestructuras de riegos, establecimiento de canteras de arenisca, urbanización del entorno, mantenimiento y mejoras de los caminos agrícolas, explotaciones ganaderas intensivas.

- Uso actual

Pasto arbustivo.

7 - CONDICIONES DE INTERVENCIÓN

- Medidas generales

La concesión de licencia de obras y autorizaciones municipales de proyectos a ejecutar en las áreas delimitadas como yacimientos arqueológicos, estará subordinada a la obtención de **Autorización del Director General responsable de Patrimonio Cultural** relativa al proyecto en cuestión según lo establecido en la Ley 3/1999.

8 - DOCUMENTACIÓN GRÁFICA.



Vista de la ladera meridional.



Área en la que se aprecian a simple vista estructuras murales.



Vista desde el noreste, sobre la margen izquierda del Regallo.

EL TARATRATO

1 - DENOMINACIÓN
- Código Carta Arqueológica de Aragón: 1-ARQ-TER-028-013-016
- Denominación principal del bien: El Taratrato
- Topónimos asociados:
- Cronología: Ibérico Pleno.
- Fotografía de situación del yacimiento:



2 - LOCALIZACIÓN	
- Provincia: Teruel	- Comarca: Bajo Aragón
- Municipio: Alcañiz	- Localidad: Alcañiz
- Polígono: 8	- Parcela: 15584

3 - PROTECCIÓN
- Grado de protección del yacimiento en el PGOU: Yacimiento arqueológico
- Grado de protección según la Ley 3/1999: Yacimiento arqueológico
- Calificación del suelo: No urbanizable especial

4 - DESCRIPCIÓN

- Cronología:

Ibérico Pleno.

- Descripción del yacimiento:

Poblado del Ibérico Pleno que fue excavado en su práctica totalidad entre los años 1924 y 1925 por Pierre Paris y Vicente Bardavíu. Los restos inmuebles dejados en superficie sufrieron un profundo proceso de degradación antrópica y natural desde aquellos años hasta que en el bienio 2006 - 2007 se acometieron trabajos de limpieza, consolidación y restauración que se observan en la actualidad.
El Taratrato constituye un magnífico ejemplo de poblado de calle central con unas 40 viviendas dispuestas en dos alineaciones paralelas con sus puertas de acceso orientadas hacia el espacio alargado o calle creada entre ellas. Las traseras de estas alineaciones de casas conformaban un muro continuo a modo de muralla. En el acceso principal al poblado se construyó una gran torre defensiva de planta cuadrangular. Las excavaciones realizadas en este yacimiento pusieron al descubierto la intensa actividad agrícola de sus habitantes especialmente relacionada con el cultivo de cereales. Fueron muy abundantes los hallazgos de molinos de mano (circulares y de vaivén) presentes en casi todas las casas destacando especialmente el descubrimiento de una habitación con cuatro grandes molinos que fue considerado por sus excavadores como un posible “molino y panadería” si bien no se detectó la presencia de ningún horno. Posiblemente los excedentes de esta abundante producción de cereales fueron intercambiados por otros productos manufacturados de lujo algunos de los cuales, como varias cerámicas griegas realizadas en la primera mitad del siglo IV a.C., han aparecido en el yacimiento.

- Contexto histórico – cultural:

Poblado Ibérico fortificado en ligera altura de la margen derecha del cauce del Regallo.

- Bibliografía:

· Atrián Jordán, P.; Escriche Jaime, C.; Vicente Redón, J. y Herce San Miguel, A. I., 1980: *Carta Arqueológica de España, Teruel*, Teruel, Instituto de Estudios Turolenses. Págs. 87, nº 105.

· Bardavíu Ponz, V., 1926a. "La estación ibérica del Taratrato". *Boletín del Museo Provincial de Zaragoza* , año 10, 12. Zaragoza. Págs 33 y ss.

· Bardavíu Ponz, V., 1926b. "Los poblados íberos de Alcañiz en la cuenca Alta del Guadalope y en la del Regallo o Valmuel. Sus excavaciones, su organización y sus constumbres". *Academia de Ciencias Exactas, Físico-Químicas y Naturales de Zaragoza*. Zaragoza. Págs. 1-5.

· Beltrán Lloris, M., 1980a. "XX. Colonizaciones fenicia y griega". *Atlas de Prehistoria y Arqueología Aragonesa*, I. Zaragoza. Págs 64-65.

· Beltrán Lloris, M., 1980b. "XXIII. Monumentos funerarios ibéricos". *Atlas de Prehistoria y Arqueología Aragonesa*, I. Zaragoza. Págs 74-75.

· Beltrán Lloris, M., 1980d. "XXVI. El Taratrato de Alcañiz". *Atlas de Prehistoria y Arqueología Aragonesa*, I. Zaragoza. Págs 82-83.

· Beltrán Lloris, M., 1980k. "XXXIX. Cerámica ibérica: Valles del Martín y Aguasvivas. Mapa". *Atlas de Prehistoria y Arqueología Aragonesa*, I. Zaragoza. Págs. 82

· Benavente Serrano, J.A., 1983-1984. "El poblamiento ibérico en el Valle Medio del Regallo (Alcañiz, Teruel)". Kalathos, 3-4. Teruel. Págs. 172-173.

· Benavente Serrano, J.A., 1987a. "Informe sobre los trabajos de inventario de la colección arqueológica de los Padres Escolapios de Alcañiz". *Arqueología Aragonesa 1985*, 5. Zaragoza. Págs. 217.

· Benavente, J.A.; Navarro, C.; Ponz, J.L. y Villanueva, J.C., 1991, "El poblamiento antiguo en el área endorreica de Alcañiz". *Al-Qannis*, 2. Alcañiz. Págs. 51.

· Burillo Mozota, F., 1982. "El urbanismo del poblado ibérico de El Taratrato de Alcañiz". *Kalathos*, 2. Teruel. Págs. 47-66.

· Del Rincón, B. y Ortiz, E., 1989. "El Taratrato". *Catálogo de la colección arqueológica de los Padres Escolapios de Alcañiz (Teruel)*. Zaragoza. Págs. 86-88.

· Paris, P., 1924. "Fouilles entreprises par l'École des Hautes Études Hispaniques aux environs d'Alcañiz" In: Comptes-rendus des séances de l'année 1924 - Académie des inscriptions et belles-lettres, 68e année, pp. 322-334.

· Paris, P., 1925. " Fouilles à Taratrato, près d'Alcañiz (Espagne)". In: Comptes-rendus des séances de l'année 1925 - Académie des inscriptions et belles-lettres, 69e année, N. 3, pp. 157-160.

· Paris, P. y Bardavíu, V., 1926. "Fouilles dans la region d´Alcañiz (province de Teruel), I Le Cabezo del Cuervo, II Le Taratrato". Bibliothèque de L´École des Hautes Études Hispaniques, Fasc. XI, 1. Paris-Burdeos. Págs. 39-114.

· Trías, G., 1968. *Cerámicas griegas de la Península Ibérica*, Tomo I-II. Valencia. Págs. 282.

5 - DATOS CARTOGRÁFICOS

726300/4553600

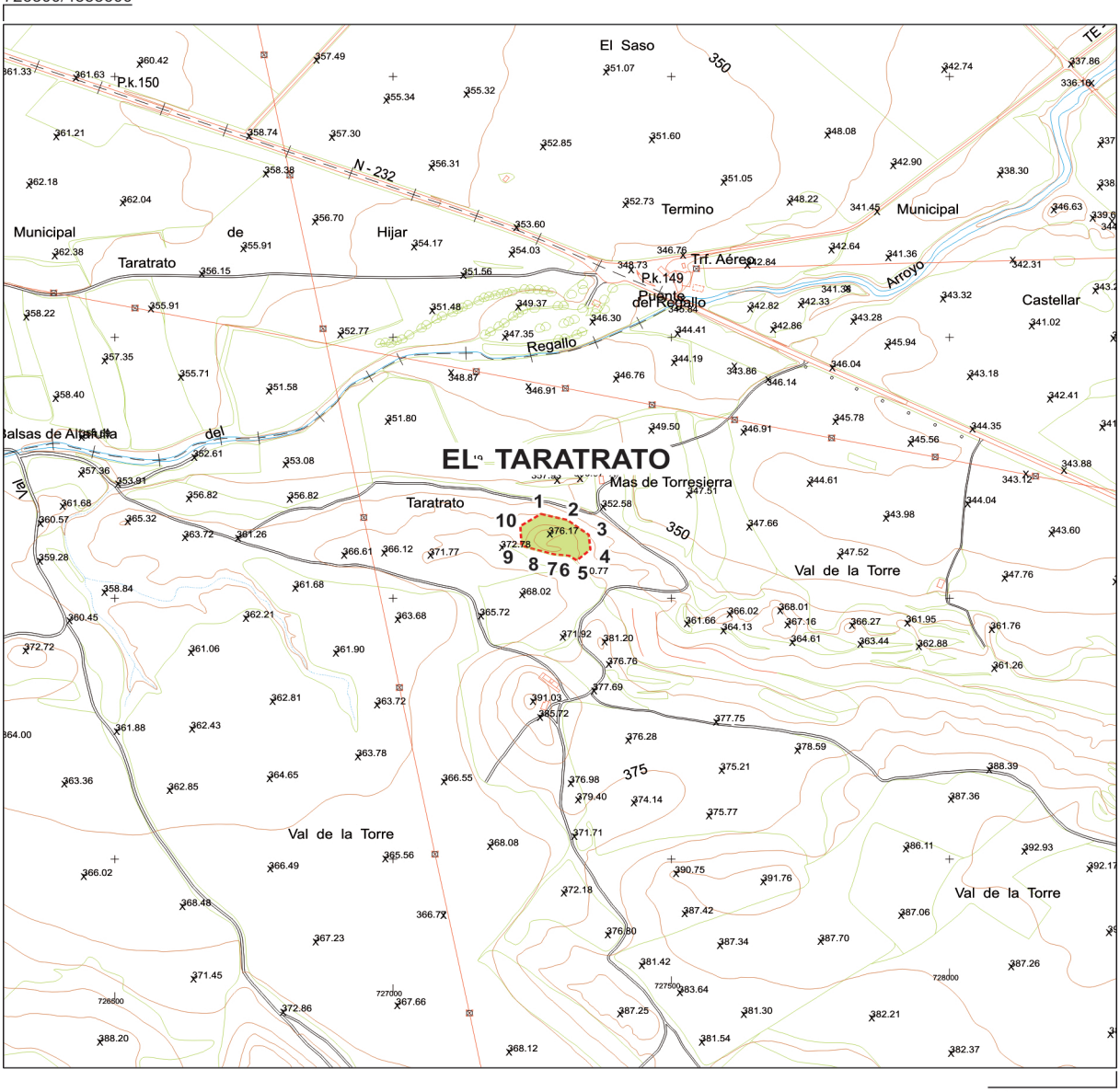

728300/4551600

El Taratrato / 1-ARQ-TER-028-013-016

Polígono: 8	Parcela: 15584

Coordenadas de delimitación UTM 30N ED50								
	X	Y		X	Y		X	Y
1	727266	4552662	5	727330	4552573	9	727231	4552601
2	727313	4552650	6	727317	4552581	10	727229	4552638
3	727352	4552622	7	727291	4552584	Centroide	727286	4552612
4	727355	4552593	8	727259	4552592	Cota: 376 m.		

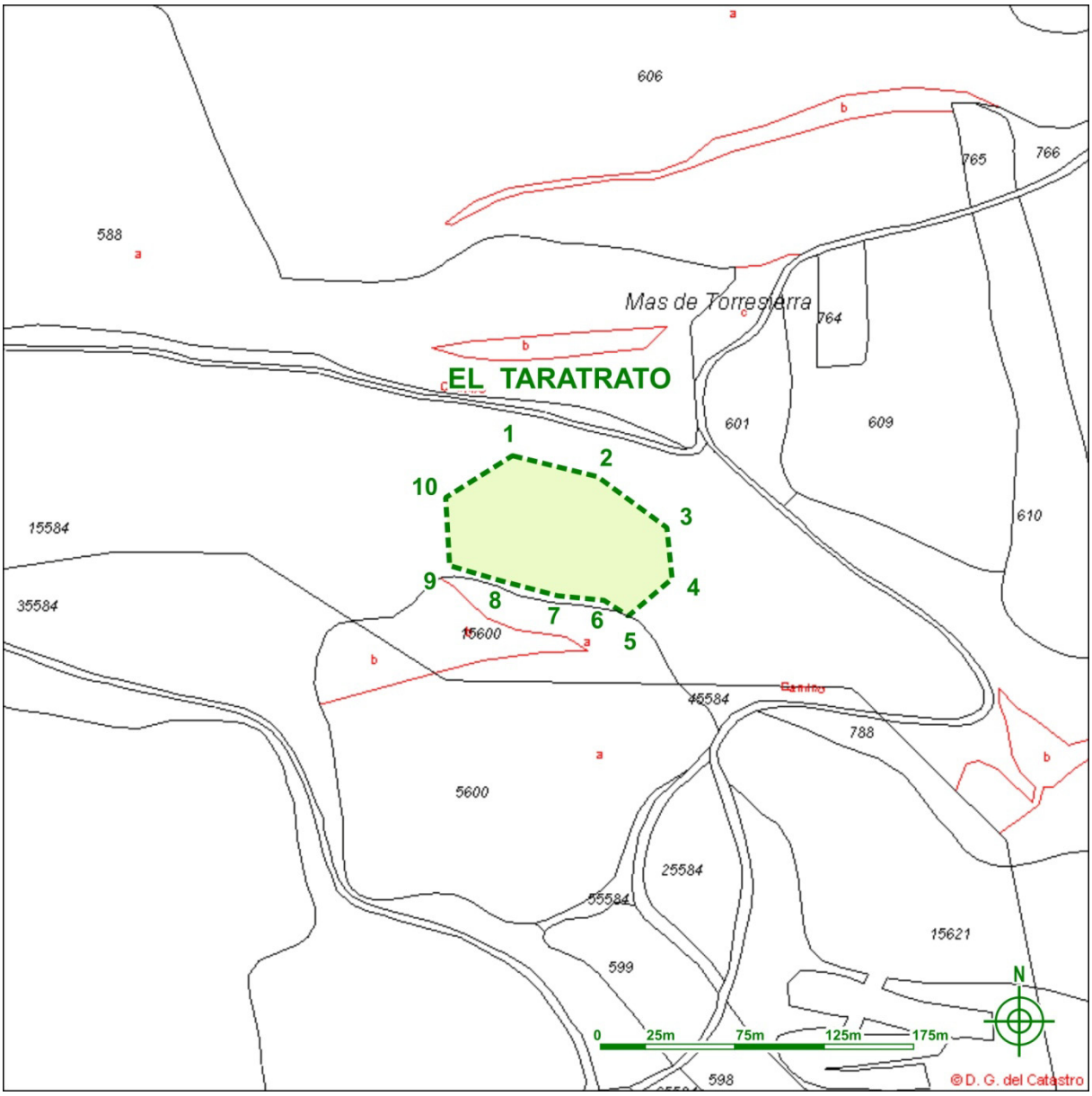

El Taratrato / 1-ARQ-TER-028-013-016

Polígono: 8	Parcela: 15584

Coordenadas de delimitación UTM 30N ED50								
	X	Y		X	Y		X	Y
1	727266	4552662	5	727330	4552573	9	727231	4552601
2	727313	4552650	6	727317	4552581	10	727229	4552638
3	727352	4552622	7	727291	4552584	Centroide	727286	4552612
4	727355	4552593	8	727259	4552592	Cota: 376 m.		

Polígono de delimitación del yacimiento y tabla de coordenadas. Cartografía catastral.

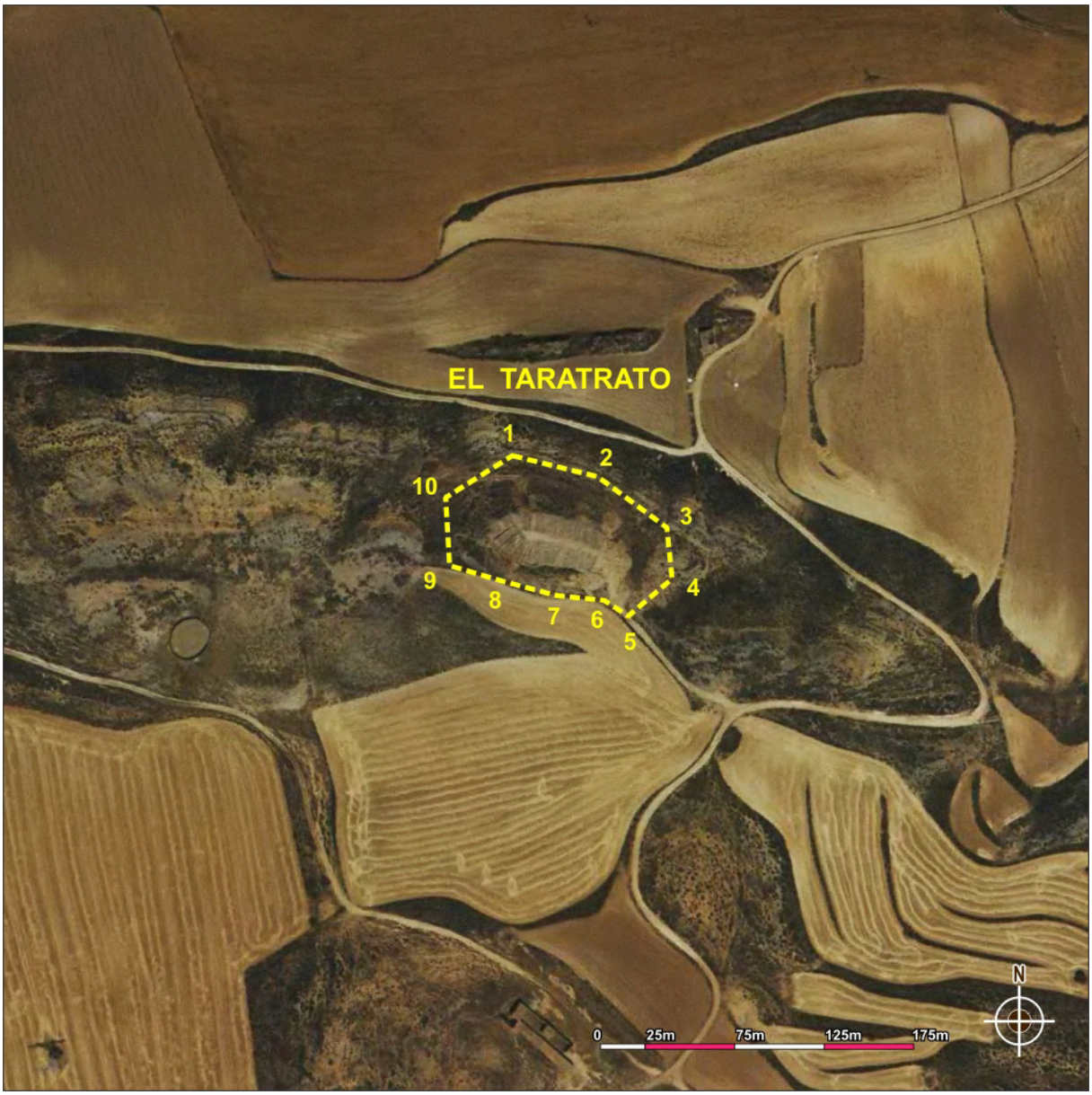

El Taratrato / 1-ARQ-TER-028-013-016

Polígono: 8	Parcela: 15584

Coordenadas de delimitación UTM 30N ED50								
	X	Y		X	Y		X	Y
1	727266	4552662	5	727330	4552573	9	727231	4552601
2	727313	4552650	6	727317	4552581	10	727229	4552638
3	727352	4552622	7	727291	4552584	Centroide	727286	4552612
4	727355	4552593	8	727259	4552592	Cota: 376 m.		

Polígono de delimitación del yacimiento y tabla de coordenadas. Ortofoto.

6 - USO ACTUAL Y RIESGOS

- Valoración del estado del bien

La planta del poblado fue consolidada y restaurada durante el bienio 2006 - 2007 en el marco de actividades desarrolladas por el proyecto *Iberos en el Bajo Aragón* gestionado por el Consorcio Patrimonio Ibérico de Aragón. También ha de señalarse que ha continuando su necesario mantenimiento y limpieza hasta la fecha. Por otro lado, permanecen las antiguas escombreras de la excavación de principios del siglo XX en todo el entorno de la elevación con un impacto visual considerable.

- Daños o afecciones al bien

El abandono tras la excavación de 1925 supuso el desarrollo de un proceso natural de degradación de las estructuras no pétreas. Los muros de adobe y/o tapial encontrados se disgregaron y colmataron las estancias excavadas. A ello ha de sumarse que el enclave fue utilizado como cantera de materia prima para la ampliación de construcciones en el inmediato Corral de la Figuera. Por este motivo gran parte del área meridional del poblado fue desmontada y sus mampuestos amontonados para ser trasladados.
A pesar de ello, las tareas de restauración han permitido recuperar la mayor parte de su traza mediante la excavación de los nuevos niveles generados en los procesos comentados y la interpretación de las antiguas planimetrías, así como las más perfectas realizadas en revisiones de hace algunos años (Burillo, 1982).

- Riesgos potenciales que en el futuro puedan afectar al bien

Puesta inmediata en riego de todo el entorno.
Reforestación, incendios, creación o mantenimiento de infraestructuras de riegos, establecimiento de canteras de yesos y areniscas, urbanización del entorno, mantenimiento y mejoras de los caminos agrícolas, explotaciones ganaderas intensivas y abandono del mantenimiento- limpieza de las estructuras arqueológicas.

- Uso actual

Enclave arqueológico señalizado, acondicionado y visitable.

7 - CONDICIONES DE INTERVENCIÓN

- Medidas generales

La concesión de licencia de obras y autorizaciones municipales de proyectos a ejecutar en las áreas delimitadas como yacimientos arqueológicos, estará subordinada a la obtención de **Autorización del Director General responsable de Patrimonio Cultural** relativa al proyecto en cuestión según lo establecido en la Ley 3/1999.

8 - DOCUMENTACIÓN GRÁFICA.



Vista aérea tras la consolidación y restauración del Taratrato.
Fotografía: http://www.iberosenaragon.net



Situación en agosto de 2010 del enclave arqueológico del Taratrato.





Panorámica del yacimiento desde el sur en agosto de 2006.



Misma panorámica del yacimiento en agosto de 2010.



Proceso de limpieza y consolidación en octubre de 2006.



Vista aérea meridional durante el proceso de restauración.

ERMITA DE SAN MIGUEL

1 - DENOMINACIÓN
- Código Carta Arqueológica de Aragón: 1-ARQ-TER-028-013-017
- Denominación principal del bien: Ermita de San Miguel
- Topónimos asociados:
- Cronología: Primera Edad del Hierro - Ibérico - Romano - Medieval - Contemporáneo.
- Fotografía de situación del yacimiento:



2 - LOCALIZACIÓN	
- Provincia: Teruel	- Comarca: Bajo Aragón
- Municipio: Alcañiz	- Localidad: Alcañiz
- Polígono: 5	- Parcela: 5125, 9033, 15141, 25141
- Polígono: 2	- Parcela: 5067, 9003, 9008, 15066, 15067, 25067, 35067, 65067

3 - PROTECCIÓN
- Grado de protección del yacimiento en el PGOU: Yacimiento arqueológico
- Grado de protección según la Ley 3/1999: Yacimiento arqueológico
- Calificación del suelo: No urbanizable especial

4 - DESCRIPCIÓN

- Cronología:

Primera Edad del Hierro - Ibérico - Romano- Medieval - Contemporáneo.

- Descripción del yacimiento:

Está situado en la zona intermedia de dos amplias vales de fondo plano que desaguan en las depresiones endorreicas de La Salada Pequeña y La salada Grande. El amplio paleocanal sobre el que se elevó la ermita hoy en ruinas de San Miguel (con fabrica original probablemente del siglo XIV y reformas en el XVI) y su entorno inmediato muestran una intensa ocupación desde época prehistórica hasta el presente. Así, se localizaron restos de distintas épocas, muy abundantes: piezas líticas, talla de sílex, cerámicas a mano de la Primera Edad del Hierro, a torno ibérica, romana, producciones de reflejo metálico del siglo XVI...
Es habitual la presencia de muros en superficie, estructuras edilicias que aprovecharon como fondo los escarpes areniscos, manchas de cenizas, etc.

- Contexto histórico – cultural:

Área de poblamiento en el inmediato entorno de un paleocanal que ha servido como cantera y como apoyo de numerosas edificaciones a lo largo de milenios.

- Bibliografía:

· Bardavíu Ponz, V., 1926 "Los poblados íberos de Alcañiz en la cuenca Alta del Guadalope y en la del Regallo o Valmuel. Sus excavaciones, su organización y sus costumbres". *Academia de Ciencias Exactas, Físico-Químicas y Naturales de Zaragoza*. Zaragoza.

· Benavente Serrano, J.A., 1983-1984. "El poblamiento ibérico en el Valle Medio del Regallo (Alcañiz, Teruel)". *Kalathos*, 3-4. Teruel. Págs. 163-164.

· Benavente, J.A.; Navarro, C.; Ponz, J.L. y Villanueva, J.C., 1991 "El poblamiento antiguo en el área endorreica de Alcañiz". *Al-Qannis*, 2. Alcañiz. Págs. 59.

5 - DATOS CARTOGRÁFICOS

731400/4549050

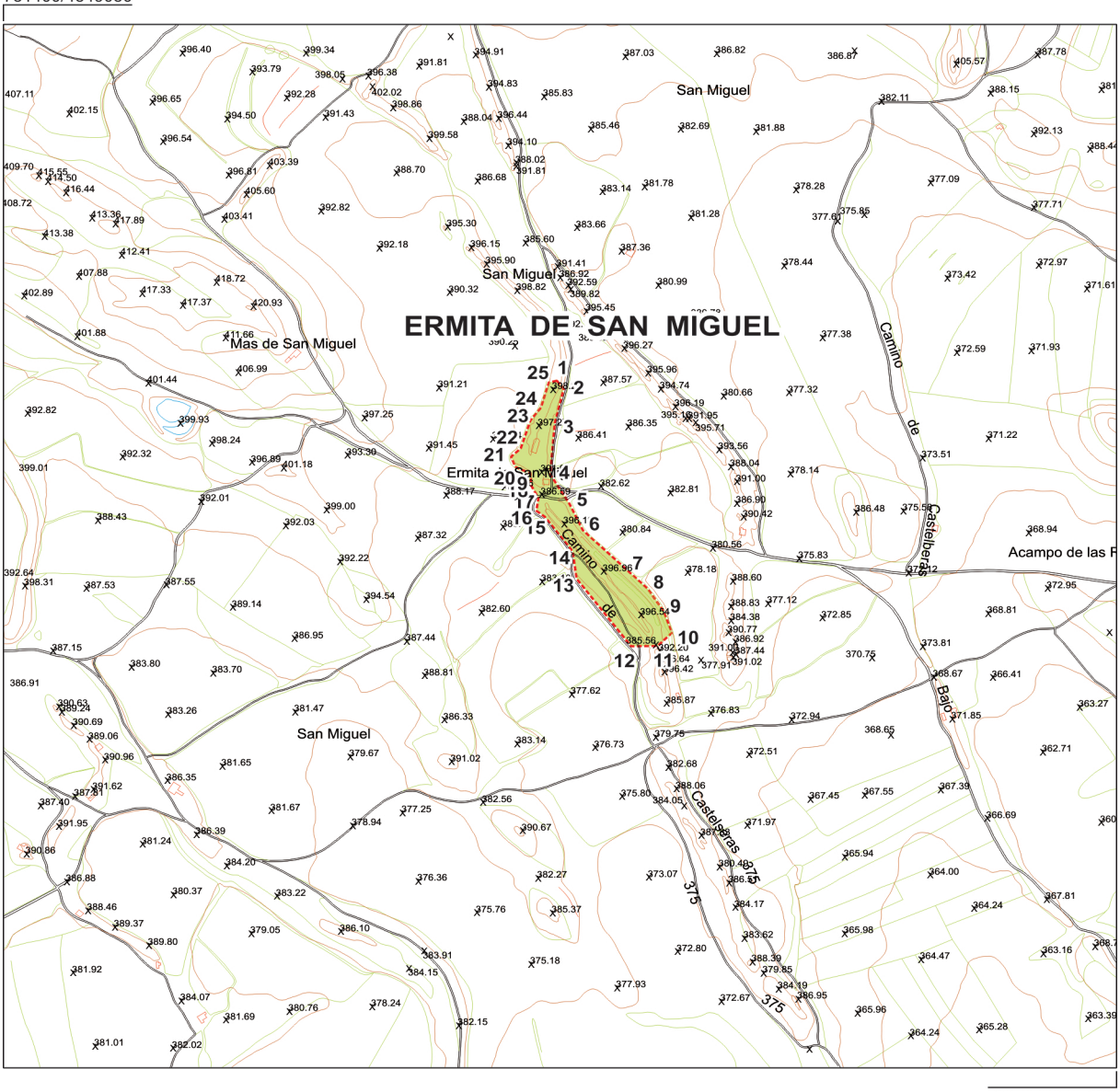

733400/4547050

Ermita de San Miguel / 1-ARQ-TER-028-013-017	
- Polígono: 5	- Parcelas: 5125, 9033, 15141, 25141
- Polígono: 2	- Parcelas: 5067, 9003, 9008, 15066, 15067, 25067, 35067, 65067

Coordenadas de delimitación UTM 30N ED50

	X	Y		X	Y		X	Y
1	732394	4548367	10	732601	4547884	19	732347	4548189
2	732407	4548351	11	732575	4547859	20	732320	4548202
3	732391	4548286	12	732528	4547858	21	732312	4548221
4	732382	4548188	13	732430	4547987	22	732329	4548237
5	732418	4548130	14	732423	4548040	23	732347	4548291
6	732441	4548081	15	732373	4548106	24	732366	4548315

7	732522	4548002	16	732358	4548118	25	732380	4548364
8	732558	4547968	17	732361	4548142	Centroide	732355	4548242
9	732585	4547927	18	732348	4548166	Cota: 395 m.		

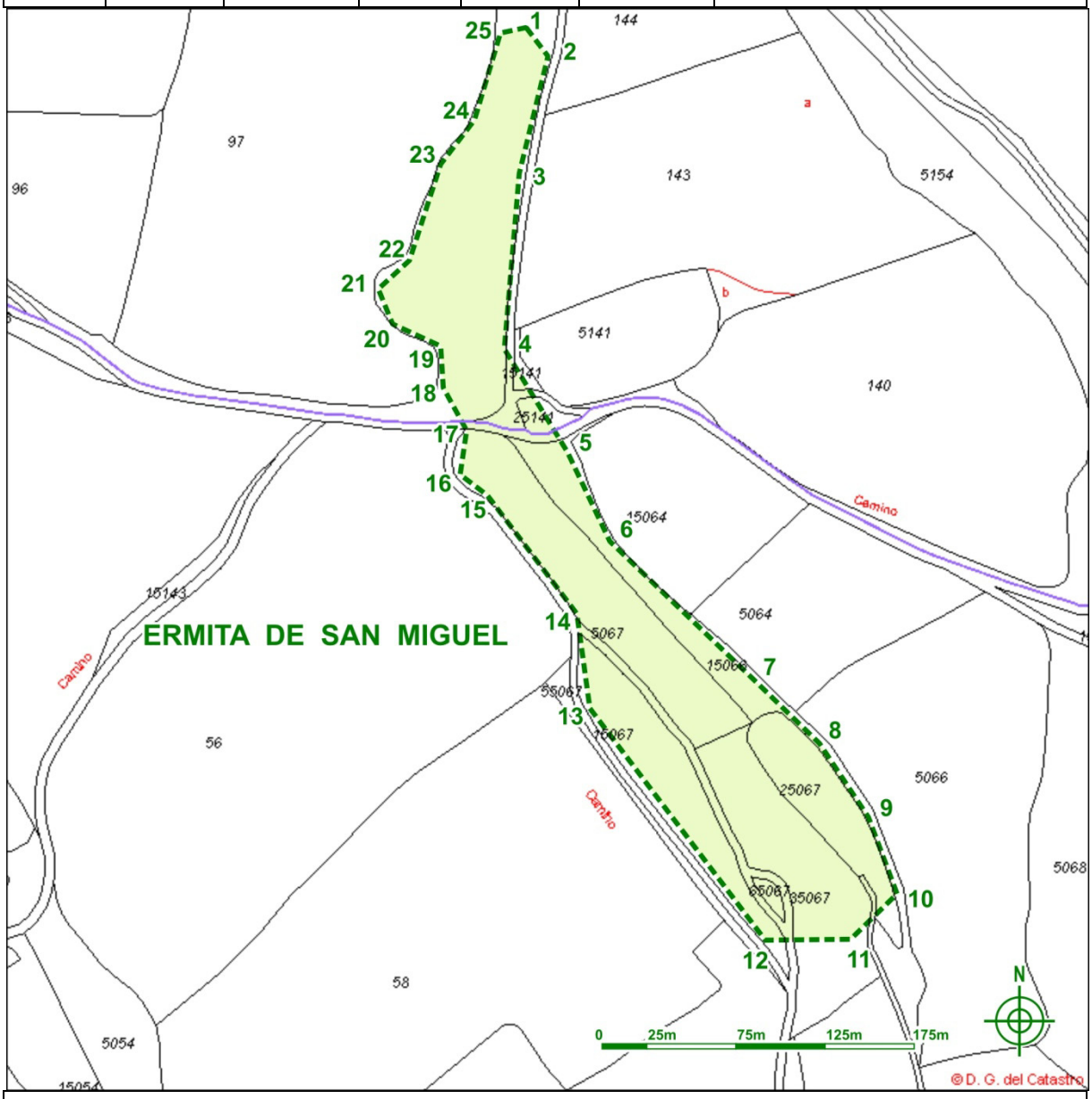

Ermita de San Miguel / 1-ARQ-TER-028-013-017	
- Polígono: 5	- Parcelas: 5125, 9033, 15141, 25141
- Polígono: 2	- Parcelas: 5067, 9003, 9008, 15066, 15067, 25067, 35067, 65067

Coordenadas de delimitación UTM 30N ED50								
	X	Y		X	Y		X	Y
1	732394	4548367	10	732601	4547884	19	732347	4548189
2	732407	4548351	11	732575	4547859	20	732320	4548202
3	732391	4548286	12	732528	4547858	21	732312	4548221
4	732382	4548188	13	732430	4547987	22	732329	4548237
5	732418	4548130	14	732423	4548040	23	732347	4548291
6	732441	4548081	15	732373	4548106	24	732366	4548315

7	732522	4548002	16	732358	4548118	25	732380	4548364
8	732558	4547968	17	732361	4548142	Centroide	732355	4548242
9	732585	4547927	18	732348	4548166	Cota: 395 m.		



Ermita de San Miguel / 1-ARQ-TER-028-013-017	
- Polígono: 5	- Parcelas: 5125, 9033, 15141, 25141
- Polígono: 2	- Parcelas: 5067, 9003, 9008, 15066, 15067, 25067, 35067, 65067

Coordenadas de delimitación UTM 30N ED50								
	X	Y		X	Y		X	Y
1	732394	4548367	10	732601	4547884	19	732347	4548189
2	732407	4548351	11	732575	4547859	20	732320	4548202
3	732391	4548286	12	732528	4547858	21	732312	4548221
4	732382	4548188	13	732430	4547987	22	732329	4548237
5	732418	4548130	14	732423	4548040	23	732347	4548291
6	732441	4548081	15	732373	4548106	24	732366	4548315

7	732522	4548002	16	732358	4548118	25	732380	4548364
8	732558	4547968	17	732361	4548142	Centroide	732355	4548242
9	732585	4547927	18	732348	4548166	Cota: 395 m.		

6 - USO ACTUAL Y RIESGOS

- Valoración del estado del bien

Alterado.

- Daños o afecciones al bien

Erosión natural.
Ampliación de las áreas de cultivo por roturación mecánica.

- Riesgos potenciales que en el futuro puedan afectar al bien

Puesta inmediata en riego de todo el entorno.
Reforestación, incendios, creación o mantenimiento de infraestructuras de riegos, establecimiento de canteras de yesos y areniscas, urbanización del entorno, mantenimiento y mejoras de los caminos agrícolas, explotaciones ganaderas intensivas.

- Uso actual

Pasto arbustivo.

7 - CONDICIONES DE INTERVENCIÓN

- Medidas generales

La concesión de licencia de obras y autorizaciones municipales de proyectos a ejecutar en las áreas delimitadas como yacimientos arqueológicos, estará subordinada a la obtención de **Autorización del Director General responsable de Patrimonio Cultural** relativa al proyecto en cuestión según lo establecido en la Ley 3/1999.

8 - DOCUMENTACIÓN GRÁFICA.



Ermita de San Miguel.





Áreas junto a los paleocanales en la se documentan hallazgos.



FUENTE COBERTORADA

1 - DENOMINACIÓN	
- Código Carta Arqueológica de Aragón: 1-ARQ-TER-028-013-018	
- Denominación principal del bien: Fuente Cobertorada	
- Topónimos asociados:	
- Cronología: Eneolítico - Bronce	
- Fotografía de situación del yacimiento:	



2 - LOCALIZACIÓN	
- Provincia: Teruel	- Comarca: Bajo Aragón
- Municipio: Alcañiz	- Localidad: Alcañiz
- Polígono: 611	- Parcela: 35
3 - PROTECCIÓN	
- Grado de protección del yacimiento en el PGOU: Yacimiento arqueológico	
- Grado de protección según la Ley 3/1999: Yacimiento arqueológico	
- Calificación del suelo: No urbanizable especial	

4 - DESCRIPCIÓN

- Cronología:

Eneolítico - Bronce.

- Descripción del yacimiento:

Se localiza junto a unos paleocanales cercanos a la *Fuente Cobertorada.* En algunas zonas próximas al manantial se han observado restos de estructuras o muros pertenecientes probablemente a época ibérica, aunque en las zonas de hallazgos líticos no aparecen este tipo de evidencias.
Los sílex se han encontrado inmediatos a los relieves areniscos y los campos de cultivo anejos, entre ellos destaca la presencia de elementos asociados a la talla como núcleos, tabletas de avivado, lascas y lasquitas, etc. Denticulados, raederas, picos, fracturas retocadas y ejemplos de ítems con marcado macrolitismo, junto con cerámica a mano lisa complementan las evidencias superficiales.

- Contexto histórico – cultural:

Área de hábitat y trabajo prehistórica al abrigo de paleocanales en las inmediaciones de un manantial.

- Bibliografía:

· Álvarez Gracia, A., 1985. "Talleres de sílex de las áreas de los ríos Guadalope y Regallo". *Bajo Aragón Prehistoría*, V. Zaragoza. Págs. 95

· Atrián Jordán, P.; Escriche Jaime, C.; Vicente Redón, J. y Herce San Miguel, A. I., 1980: *Carta Arqueológica de España, Teruel*, Teruel, Instituto de Estudios Turolenses. Págs. 81-82, nº 84.

· Barandiarán Maeztu, I y Cava, A., 1981. "Neolítico y Eneolítico en las provincias de Zaragoza y Teruel". I Reunión de Prehistoria Aragonesa. Huesca. Págs. 99.

· Bardavíu Ponz, V., 1923. "Talleres líticos del hombre prehistórico descubiertos en Alcañiz y sus contornos". Discurso de recepción en la Academia de Ciencias. Publicaciones de la Academia de Ciencias Exactas, Físico-Químicas y Naturales de Zaragoza. Zaragoza. Págs. 137-139

· Beltrán Martínez, A., 1951b. "Las investigaciones arqueológicas en Aragón". *Caesaraugusta*, 1. Zaragoza. Págs. 21

· Benavente Serrano, J.A., 1985(Inédito). *El poblamiento prehistórico en el interfluvio Guadalope-Regallo (Término de Alcañiz, Teruel)*, Tesis de Licenciatura. Zaragoza. Págs. 207-214

· Benavente, J.A.; Navarro, C.; Ponz, J.L. y Villanueva, J.C., 1991, "El poblamiento antiguo en el área endorreica de Alcañiz", *Al-Qannis*, 2, Alcañiz, Págs. 71-72.

· Bosch Gimpera, P., 1923. "Notes de Prehistoria aragonesa". Butlletí de l´Asociació Catalana d´Antropología, Etnología i Prehistoria, Tomo I. Barcelona. Págs. 22.

· Galiay Saraña, J., 1945. *Prehistoria de Aragón*. Zaragoza. Págs. 39-40

· Ripoll Perelló, E., 1956a. "El Paleolítico y el complejo Meso-Neolítico". *Prehistoria del Bajo Aragón*. Zaragoza. Págs. 32.

· Utrilla Miranda, P., 1980a. "II. Paleolítico". *Atlas de Prehistoria y Arqueología Aragonesa*, I. Zaragoza. Págs. 4.

· Utrilla Miranda, P., 1981b. "Paleolítico y Epipaleolítico en Aragón. Estado de la cuestión". I Reunión de Prehistoria Aragonesa. Huesca. Págs. 38.

· Vallespí Pérez, E.J., 1961a. "Revisión metodológica del problema del Paleolítico del Bajo Aragón". *Caesaraugusta*, 17-18. Zaragoza. Págs. 67

· Vallespí Pérez, E.J., 1961b. "Sobre la problemática del Bronce Final y el asentamiento Hallstáttico en el Bajo Aragón". Teruel, 26. Teruel. Págs. 247-259.

5 - DATOS CARTOGRÁFICOS

737022/4546243

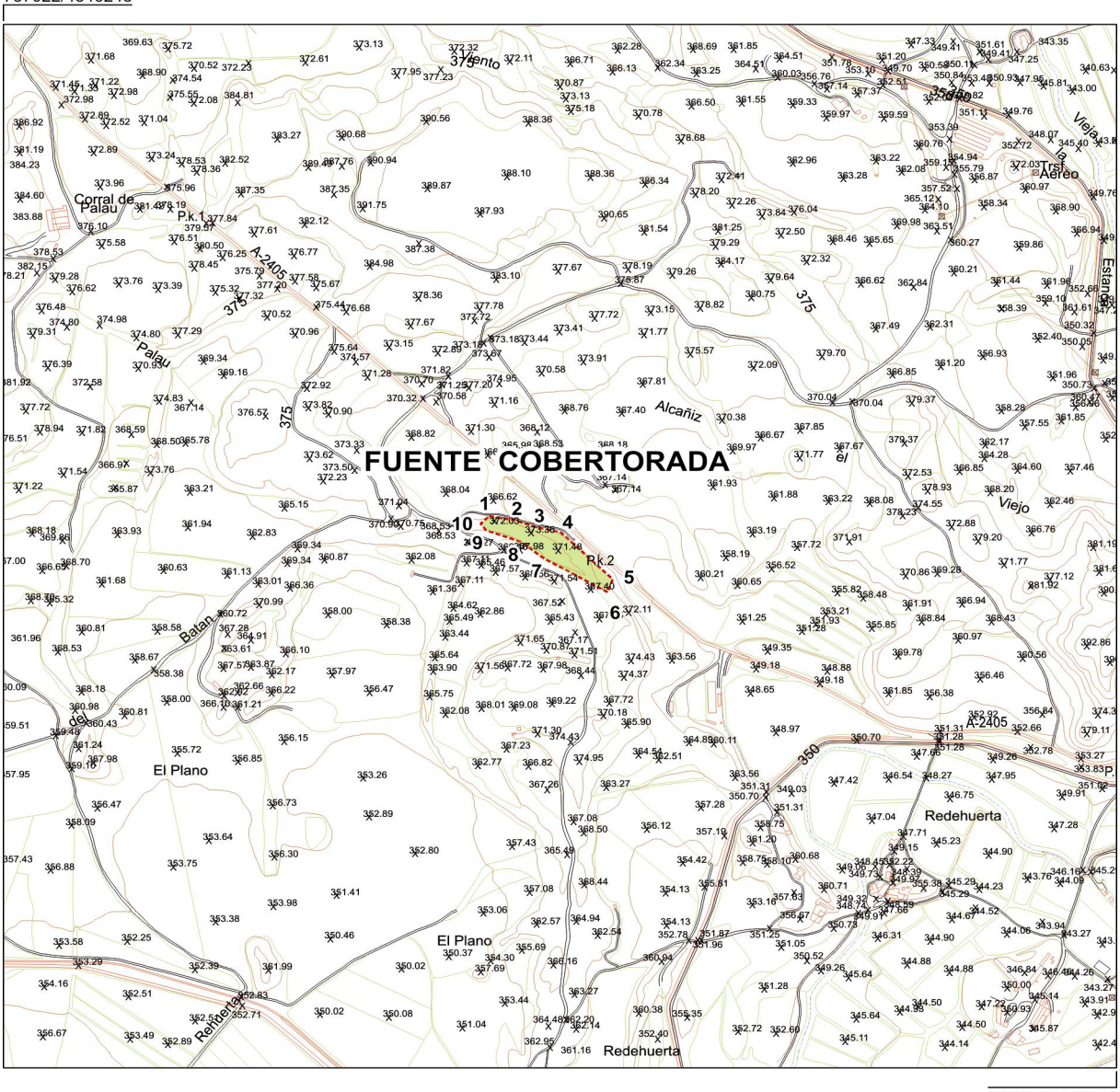

739022/4545243

Fuente Cobertorada / 1-ARQ-TER-028-013-018

Polígono 611	Parcela 35

Coordenadas de delimitación UTM 30N ED50								
	X	Y		X	Y		X	Y
1	737895	4545301	5	738117	4545180	9	737889	4545273
2	737939	4545293	6	738108	4545155	10	737880	4545286
3	737978	4545280	7	737994	4545219	Centroide	737983	4545250
4	738024	4545269	8	737950	4545252	Cota: 373 m.		

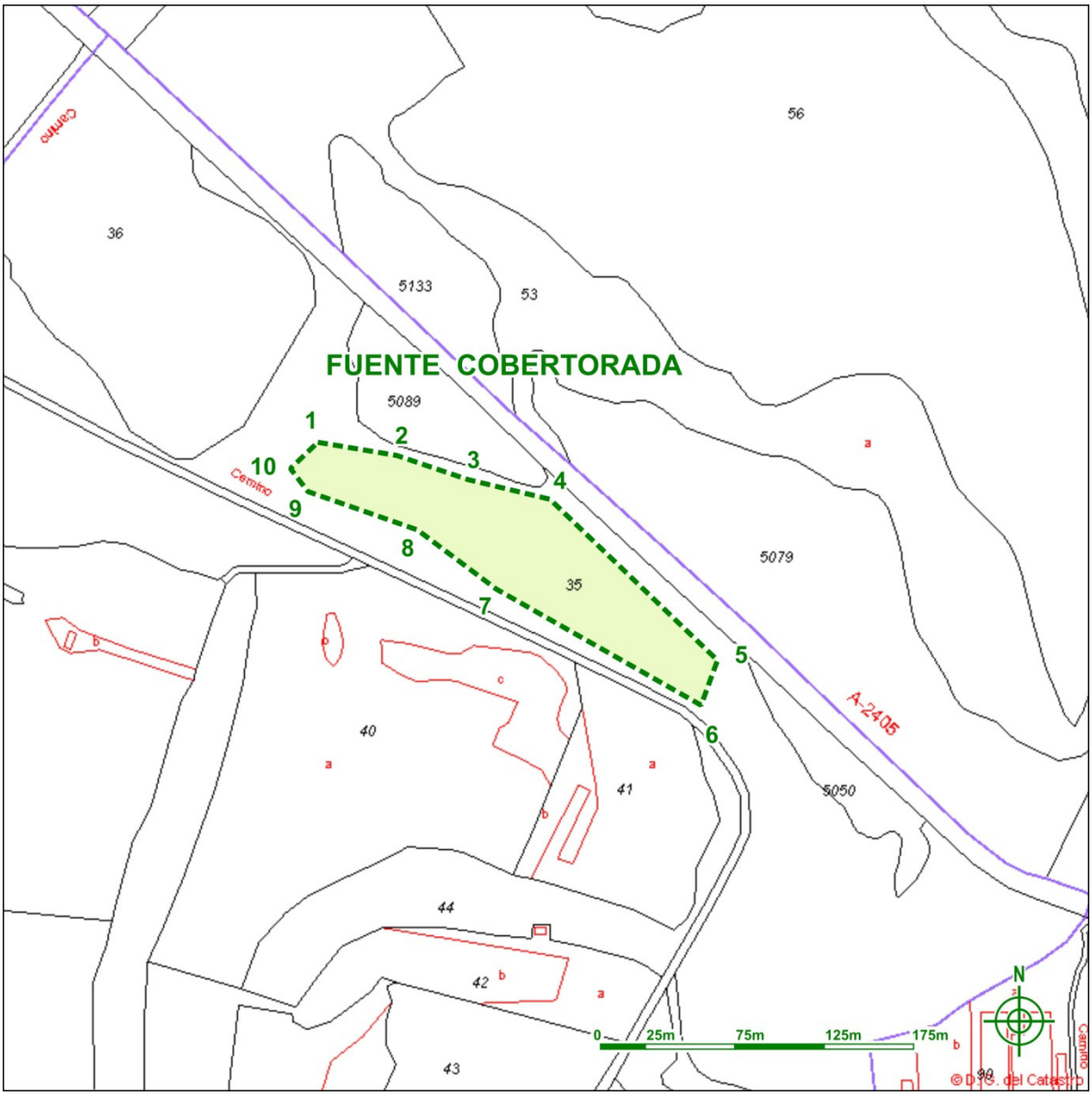

Fuente Cobertorada / 1-ARQ-TER-028-013-018

Polígono 611	Parcela 35

Coordenadas de delimitación UTM 30N ED50								
	X	Y		X	Y		X	Y
1	737895	4545301	5	738117	4545180	9	737889	4545273
2	737939	4545293	6	738108	4545155	10	737880	4545286
3	737978	4545280	7	737994	4545219	Centroide	737983	4545250
4	738024	4545269	8	737950	4545252	Cota: 373 m.		

Polígono de delimitación del yacimiento y tabla de coordenadas. Cartografía catastral.



Fuente Cobertorada / 1-ARQ-TER-028-013-018

Polígono 611	Parcela 35

Coordenadas de delimitación UTM 30N ED50								
	X	Y		X	Y		X	Y
1	737895	4545301	5	738117	4545180	9	737889	4545273
2	737939	4545293	6	738108	4545155	10	737880	4545286
3	737978	4545280	7	737994	4545219	Centroide	737983	4545250
4	738024	4545269	8	737950	4545252	Cota: 373 m.		

Polígono de delimitación del yacimiento y tabla de coordenadas. Ortofoto.

6 - USO ACTUAL Y RIESGOS

- Valoración del estado del bien

Alterado.

- Daños o afecciones al bien

Erosión natural.

- Riesgos potenciales que en el futuro puedan afectar al bien

Puesta inmediata en riego de todo el entorno.
Reforestación, incendios, creación o mantenimiento de infraestructuras de riegos, ampliación de cultivos, establecimiento de canteras de areniscas, urbanización del entorno, mantenimiento y mejoras de los caminos agrícolas, explotaciones ganaderas intensivas.

- Uso actual

Pasto arbustivo.

7 - CONDICIONES DE INTERVENCIÓN

- Medidas generales

La concesión de licencia de obras y autorizaciones municipales de proyectos a ejecutar en las áreas delimitadas como yacimientos arqueológicos, estará subordinada a la obtención de **Autorización del Director General responsable de Patrimonio Cultural** relativa al proyecto en cuestión según lo establecido en la Ley 3/1999.

8 - DOCUMENTACIÓN GRÁFICA.



Área de dispersión de los hallazgos.



LA CARAZA

1 - DENOMINACIÓN
- Código Carta Arqueológica de Aragón: 1-ARQ-TER-028-013-019
- Denominación principal del bien: La Caraza
- Topónimos asociados:
- Cronología: Primera Edad del Hierro - Periodo Ibérico - Al to Imperio romano
- Fotografía de situación del yacimiento:



2 - LOCALIZACIÓN	
- Provincia: Teruel	- Comarca: Bajo Aragón
- Municipio: Alcañiz	- Localidad: Alcañiz
-Polígono: 659	- Parcelas: 1, 4

3 - PROTECCIÓN
- Grado de protección del yacimiento en el PGOU: Yacimiento arqueológico
- Grado de protección según la Ley 3/1999: Yacimiento arqueológico
- Calificación del suelo: No urbanizable especial

4 - DESCRIPCIÓN

- Cronología:

Primera Edad del Hierro - Periodo Ibérico - Alto Imperio romano.

- Descripción del yacimiento:

Su existencia es conocida desde el siglo XVIII y fue identificada por algunos autores como la ciudad ibérica de Osicerda, aunque ciertamente con criterios poco sólidos. Se trata de un poblado de considerables dimensiones y con abundantísimos restos de todo tipo, especialmente cerámicos. Son claramente visibles, aunque cada vez más deteriorados por la actuación de excavaciones clandestinas, restos de muros y viviendas que debieron escalonarse mediante terrazas y muros de contención. La cima, verdadera acrópolis del poblado, cuenta con un foso excavado en el paleocanal de amplias proporciones, testimonio de un sistema defensivo más complejo hoy erosionado casi en su totalidad. Se ha propuesto también la existencia de una muralla llamada (por su técnica constructiva) *de casamatas* en su flanco superior septentrional.
Abundan las escorias de hierro, testimonio de su transformación en el lugar o inmediaciones y es frecuente la aparición de cerámica a mano. Se descubrieron varias estelas de piedra decoradas o inscritas, una en 1790 por el cronista escolapio Pío Cañizar en la que aparecían caracteres ibéricos probablemente, dada su descripción, ya que eran desconocidos por el religioso (se desconoce su paradero actual), otra en 1976, tratándose de un ejemplo en arenisca con tres de sus caras decoradas mediante orlas en zigzag, lanzas de hojas nervadas y puntas de flechas con aletas. Hoy se conserva en Alcañiz.
En una considerable extensión de terreno y sobre todo en las laderas hallamos cerámica ibérica a torno, decorada, generalmente con motivos de tipo geométrico poco variados, bandas paralelas de distintos grosores, semicírculos o círculos concéntricos, etc.
La aparición en esta zona de fragmentos de ánforas de época Romano Republicana y de cerámicas de barniz negro de los grupos A y B, nos pueden indicar la fecha de finalización de ocupación de la parte alta del poblado a mediados del siglo I a.C., sin embargo, este abandono fue relativo pues en la zona llana inmediata al cabezo aparecen muros de viviendas con un absoluto predominio de restos romanos que incluyen la mayoría de los tipos de importaciones de *Sigillata*: aretina, sudgálica o hispánica, *dolia*, cerámicas de pátina cenicienta...
Este yacimiento es, en nuestra opinión, uno de los más importantes de este sector del Bajo Aragón para la época de Plena iberización, tanto por su tamaño como por la gran abundancia de restos todavía observables.

- Contexto histórico – cultural:

Hábitat fortificado establecido en el Bronce Final o la Primera Edad del Hierro.
Posterior poblado con rango probable de ciudad, sito en un punto clave de la ruta de comunicación del periodo ibérico del cauce del arroyo del Regallo, que ponía en relación el Valle del Ebro al norte con las tierras de Valmuel y por extensión todo el sur y sureste del territorio que hoy comprenden los términos de Andorra, Alcañiz y Calanda.
Poblado o gran *Villa* romana que no parece perdurar más allá del siglo I d.C.

- Bibliografía:

· Asensio Esteban, J. A., 1995: *La ciudad en el mundo prerromano en Aragón*, Zaragoza, Institución Fernándo el Católico.

· Atrián Jordán, P.; Escriche Jaime, C.; Vicente Redón, J. y Herce San Miguel, A. I., 1980: *Carta Arqueológica de España, Teruel*, Teruel, Instituto de Estudios Turolenses. Págs.. 89, nº 109.

· Bardavíu Ponz, V., 1926b. "Los poblados íberos de Alcañiz en la cuenca Alta del Guadalope y en la del Regallo o Valmuel. Sus excavaciones, su organización y sus constumbres". *Academia de Ciencias Exactas, Físico-Químicas y Naturales de Zaragoza*. Zaragoza.

· Benavente Serrano, J.A., 1983-1984. "El poblamiento ibérico en el Valle Medio del Regallo (Alcañiz, Teruel)". *Kalathos*, 3-4. Teruel. Págs. 179

· Benavente Serrano, J.A., 1987a. "Informe sobre los trabajos de inventario de la colección arqueológica de los Padres Escolapios de Alcañiz". *Arqueología Aragonesa* 1985, 5. Zaragoza. Págs. 217.

· Benavente, J.A.; Marco, F. Y Moret, P., 2003, "El Palao de Alcañiz y el Bajo Aragón durante los ss. II y I a.C.", *Archivo Español de Arqueología*, 76, pp. 231-246.

· Masdeu, J., 1783-1805, *Historia Crítica de España y de la cultura Española*, T. 6, Madrid.

· Melguizo, S., 2005, Íberos en el Bajo Regallo, CEDEMAR e Institución Fernando El Católico, Zaragoza.

· Melguizo, S. y Moret P., 2007, "Las fortificaciones del Bajo Aragón entre los siglos III y I a.C.: Un estilo regional". *Paisajes fortificados de la Edad del Hierro: las murallas protohistóricas de la meseta y de la vertiente atlántica en su contexto europeo. Actas del coloquio celebrado en la Casa de Velázquez, (Octubre de 2006)*, Real Academia de la Historia, Madrid. Págs. 305-324.

· Sánchez, A., Simón, P., 1989. "La Caraza de Vallerías". *Catálogo de la colección arqueológica de los Padres Escolapios de Alcañiz (Teruel)*. Zaragoza. Págs. 116-129.

· Sancho, N. 1860, *Descripción histórica, artística, detallada y circunstanciada de la ciudad de Alcañiz y sus afueras*, Alcañiz.

5 - DATOS CARTOGRÁFICOS

733060/4561406



735060/4559406

La Caraza / 1-ARQ-TER-028-013-019

-Polígono: 659				- Parcelas: 1, 4				
Coordenadas de delimitación UTM 30N ED50								
	X	Y		X	Y		X	Y
1	734132	4560537	7	734091	4560299	13	733846	4560439
2	734194	4560508	8	734008	4560276	14	733935	4560471
3	734241	4560448	9	733967	4560300	15	734042	4560481
4	734237	4560369	10	733897	4560260	16	734115	4560484
5	734148	4560317	11	733854	4560286	Centroide	734060	4560406
6	734127	4560333	12	733821	4560373	Cota: XXX m.		

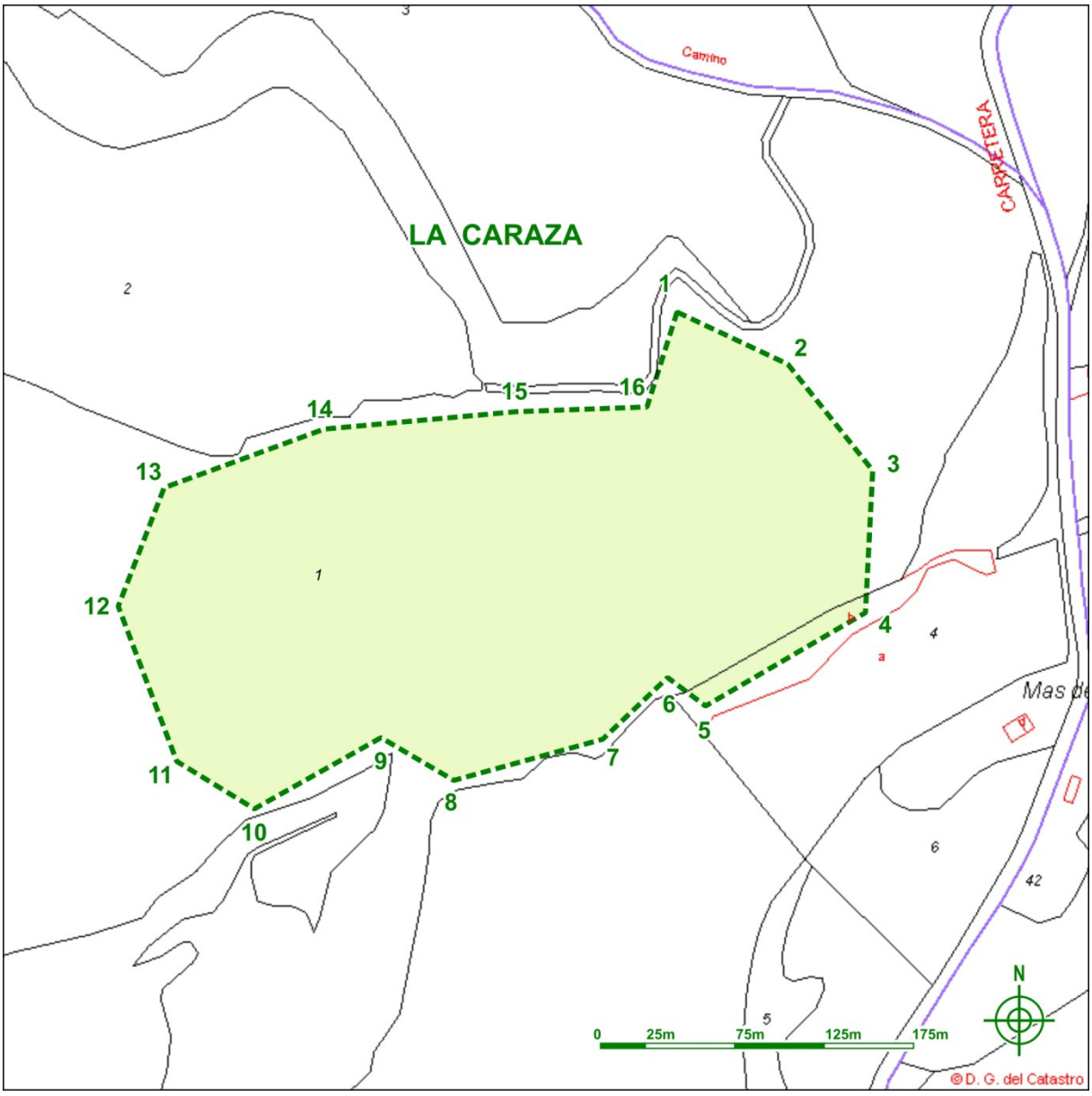

La Caraza / 1-ARQ-TER-028-013-019

-Polígono: 659	- Parcelas: 1, 4

Coordenadas de delimitación UTM 30N ED50								
	X	Y		X	Y		X	Y
1	734132	4560537	7	734091	4560299	13	733846	4560439
2	734194	4560508	8	734008	4560276	14	733935	4560471
3	734241	4560448	9	733967	4560300	15	734042	4560481
4	734237	4560369	10	733897	4560260	16	734115	4560484
5	734148	4560317	11	733854	4560286	Centroide	734060	4560406
6	734127	4560333	12	733821	4560373	Cota: XXX m.		

Polígono de delimitación del yacimiento y tabla de coordenadas. Cartografía catastral.

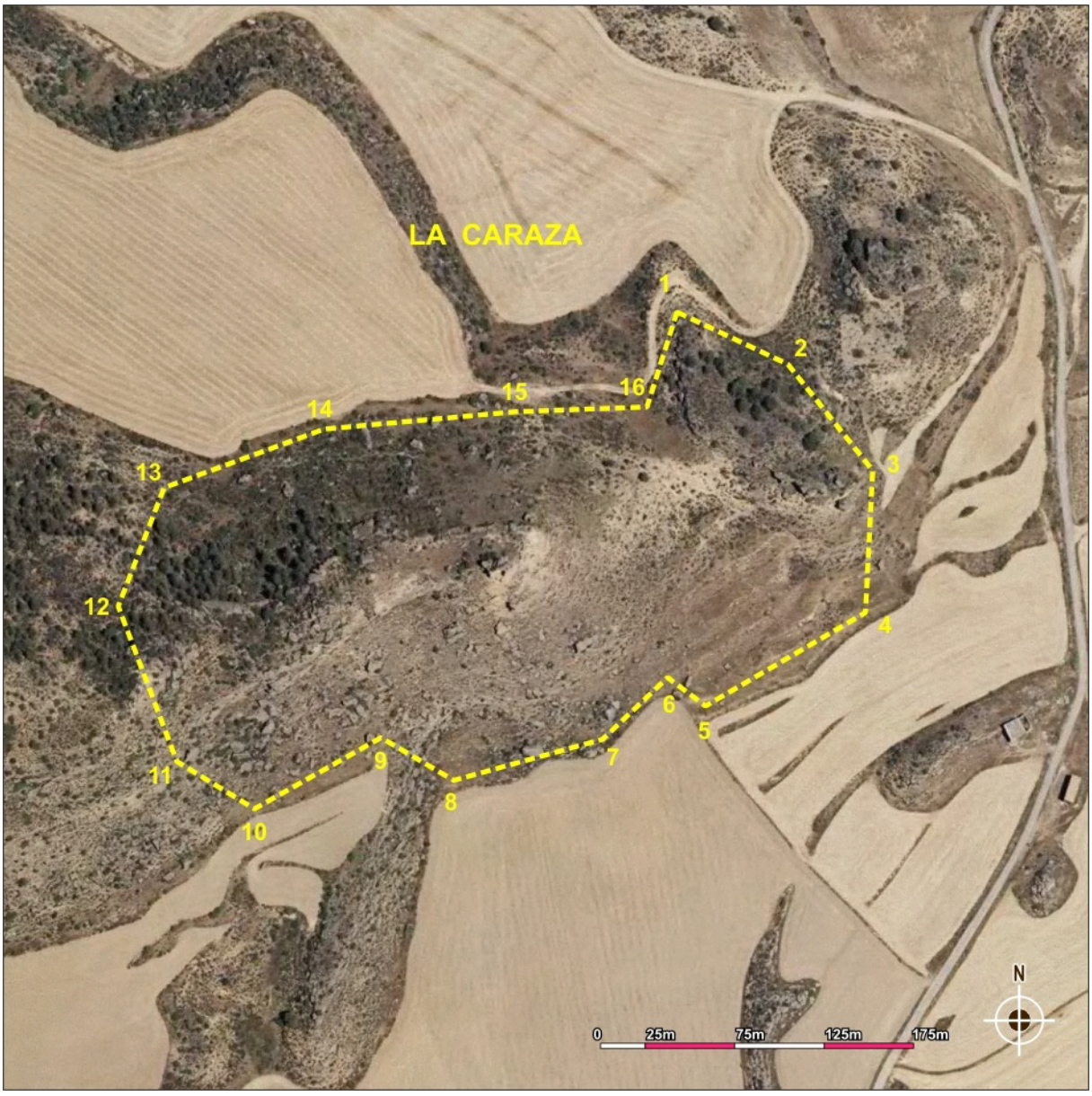

La Caraza / 1-ARQ-TER-028-013-019

-Polígono: 659	- Parcelas: 1, 4

Coordenadas de delimitación UTM 30N ED50								
	X	Y		X	Y		X	Y
1	734132	4560537	7	734091	4560299	13	733846	4560439
2	734194	4560508	8	734008	4560276	14	733935	4560471
3	734241	4560448	9	733967	4560300	15	734042	4560481
4	734237	4560369	10	733897	4560260	16	734115	4560484
5	734148	4560317	11	733854	4560286	Centroide	734060	4560406
6	734127	4560333	12	733821	4560373	Cota: XXX m.		

Polígono de delimitación del yacimiento y tabla de coordenadas. Ortofoto.

6 - USO ACTUAL Y RIESGOS

- Valoración del estado del bien

Alterado.

- Daños o afecciones al bien

Excavaciones furtivas.
Erosión natural.

- Riesgos potenciales que en el futuro puedan afectar al bien

Reforestación, incendios, creación o mantenimiento de infraestructuras de riegos, ampliación de cultivos, establecimiento de canteras de areniscas, urbanización del entorno, mantenimiento y mejoras de los caminos agrícolas, explotaciones ganaderas intensivas.

- Uso actual

Pasto arbustivo.

7 - CONDICIONES DE INTERVENCIÓN

- Medidas generales

La concesión de licencia de obras y autorizaciones municipales de proyectos a ejecutar en las áreas delimitadas como yacimientos arqueológicos, estará subordinada a la obtención de **Autorización del Director General responsable de Patrimonio Cultural** relativa al proyecto en cuestión según lo establecido en la Ley 3/1999.

8 - DOCUMENTACIÓN GRÁFICA.



Vista de la cima y ladera meridional del enclave.



Paramentos de estructuras del poblado ibérico.



Foso occidental excavado en el paleocanal.



LA COSCOLLOSA

1 - DENOMINACIÓN
- Código Carta Arqueológica de Aragón: 1-ARQ-TER-028-013-020
- Denominación principal del bien: La Coscollosa
- Topónimos asociados:
- Cronología: Eneolítico - Bronce
- Fotografía de situación del yacimiento:



2 - LOCALIZACIÓN	
- Provincia: Teruel	- Comarca: Bajo Aragón
- Municipio: Alcañiz	- Localidad: Alcañiz
- Polígono: 612	- Parcelas: 54, 55, 56, 59

3 - PROTECCIÓN
- Grado de protección del yacimiento en el PGOU: Yacimiento arqueológico
- Grado de protección según la Ley 3/1999: Yacimiento arqueológico
- Calificación del suelo: No urbanizable especial

4 - DESCRIPCIÓN

- Cronología:

Eneolítico - Bronce.

- Descripción del yacimiento:

Dado a conocer por V. Bradavíu se localiza junto a un gran paleocanal conocido como Peña Blanca, próximo a La Salada de Calanda y no muy lejos de Castelserás.
No se han observado restos de estructuras o manchas de cenizas de época antigua aunque existen algunos muros pertenecientes a corrales de época moderna.
Los materiales recogidos son fundamentalmente líticos. Existe una clara tendencia al macrolitismo tanto en las piezas como en los restos de talla recogidos. Señalemos como significativos los dientes de hoz realizados sobre sílex tabular, algunos picos y otras herramientas de aspecto campiñoide, así como perforadores, raederas, raspadores, etc. La cerámica es escasa y siempre lisa.

- Contexto histórico – cultural:

Área de hábitat y trabajo prehistórica junto al abrigo de un gran paleocanal.

- Bibliografía:

· Atrián Jordán, P.; Escriche Jaime, C.; Vicente Redón, J. y Herce San Miguel, A. I., 1980: *Carta Arqueológica de España, Teruel*, Teruel, Instituto de Estudios Turolenses. Págs. 81, nº 83.

· Bardavíu Ponz, V., 1923. "Talleres líticos del hombre prehistórico descubiertos en Alcañiz y sus contornos". Discurso de recepción en la Academia de Ciencias. Publicaciones de la Academia de Ciencias Exactas, Físico-Químicas y Naturales de Zaragoza. Zaragoza. Págs. 161-165.

· Barandiarán Maeztu, I y Cava, A., 1981. "Neolítico y Eneolítico en las provincias de Zaragoza y Teruel". *I Reunión de Prehistoria Aragonesa*. Huesca. Págs. 99.

· Benavente Serrano, J.A., 1985(Inédito). *El poblamiento prehistórico en el interfluvio Guadalope-Regallo (Término de Alcañiz, Teruel)*, Tesis de Licenciatura. Zaragoza. Págs. 121-129.

· Benavente Serrano. J.A., 1985, “Tres yacimientos líticos de superficie de los alrededores de Los Pedreñales (Castelserás, Teruel)”, *Bajo Aragón, Prehistoria, VI,* Págs. 85-108.

· Benavente, J.A.; Navarro, C.; Ponz, J.L. y Villanueva, J.C., 1991, "El poblamiento antiguo en el área endorreica de Alcañiz", *Al-Qannis*, 2, Alcañiz, Págs. 79.

· Vallespí Pérez, E.J., 1959b. "Bases arqueológicas para el estudio de los talleres de sílex del Bajo Aragón". *Caesaraugusta*, 13-14. Zaragoza. Págs. 12.

· Vallespí Pérez, E.J., 1961a. "Revisión metodológica del problema del Paleolítico del Bajo Aragón". *Caesaraugusta*, 17-18. Zaragoza.

5 - DATOS CARTOGRÁFICOS

735700/4543100

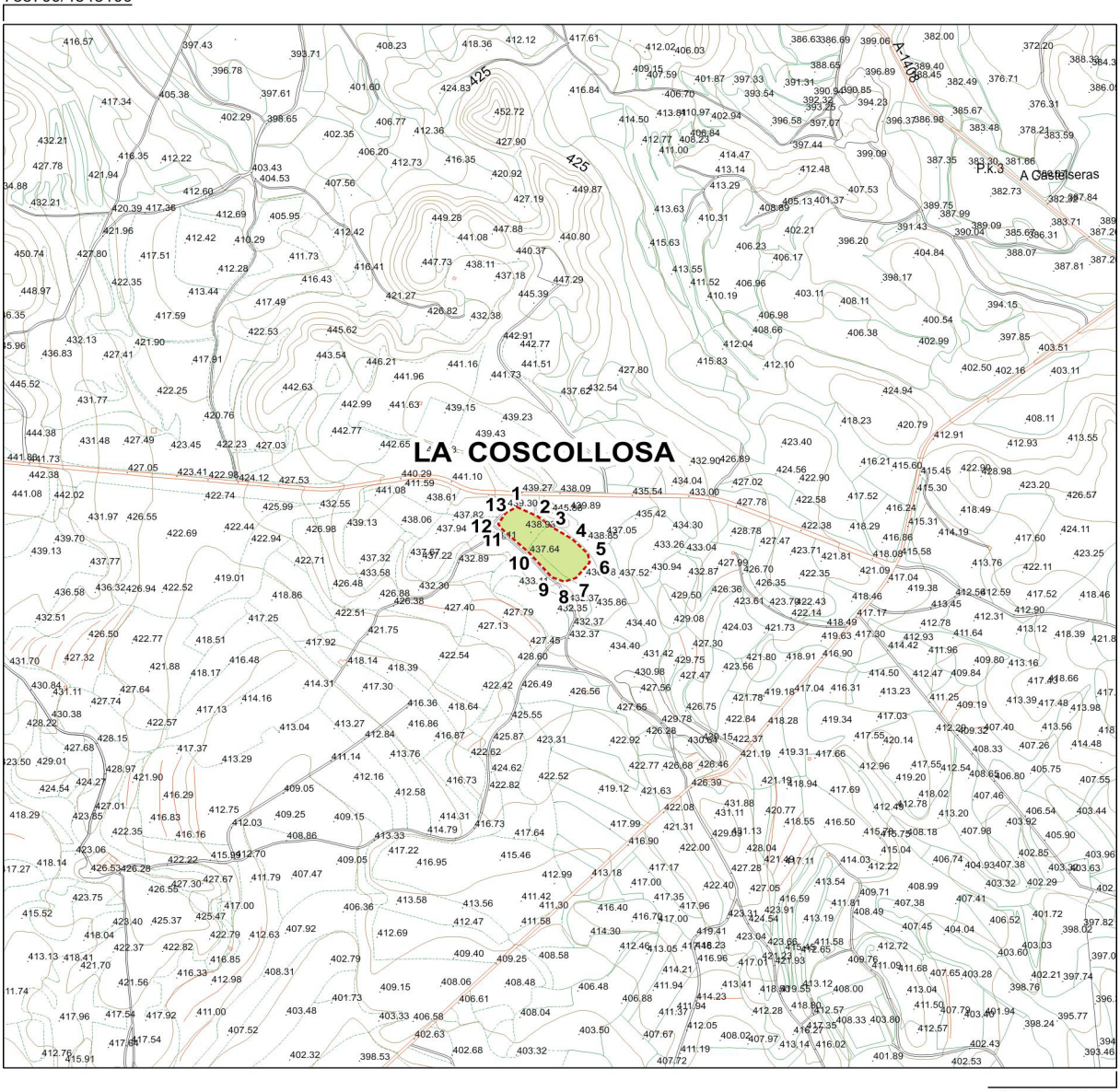

737700/4541100

La Coscollosa / 1-ARQ-TER-028-013-020

- Polígono: 612	- Parcelas: 54, 55, 56, 59

Coordenadas de delimitación UTM 30N ED50								
	X	Y		X	Y		X	Y
1	736622	4542175	6	736753	4542069	11	736597	4542132
2	736660	4542157	7	736729	4542039	12	736589	4542142
3	736687	4542136	8	736708	4542032	13	736602	4542164
4	736722	4542113	9	736686	4542040	Centroide	736664	4542113
5	736750	4542086	10	736644	4542087	Cota: 438 m.		

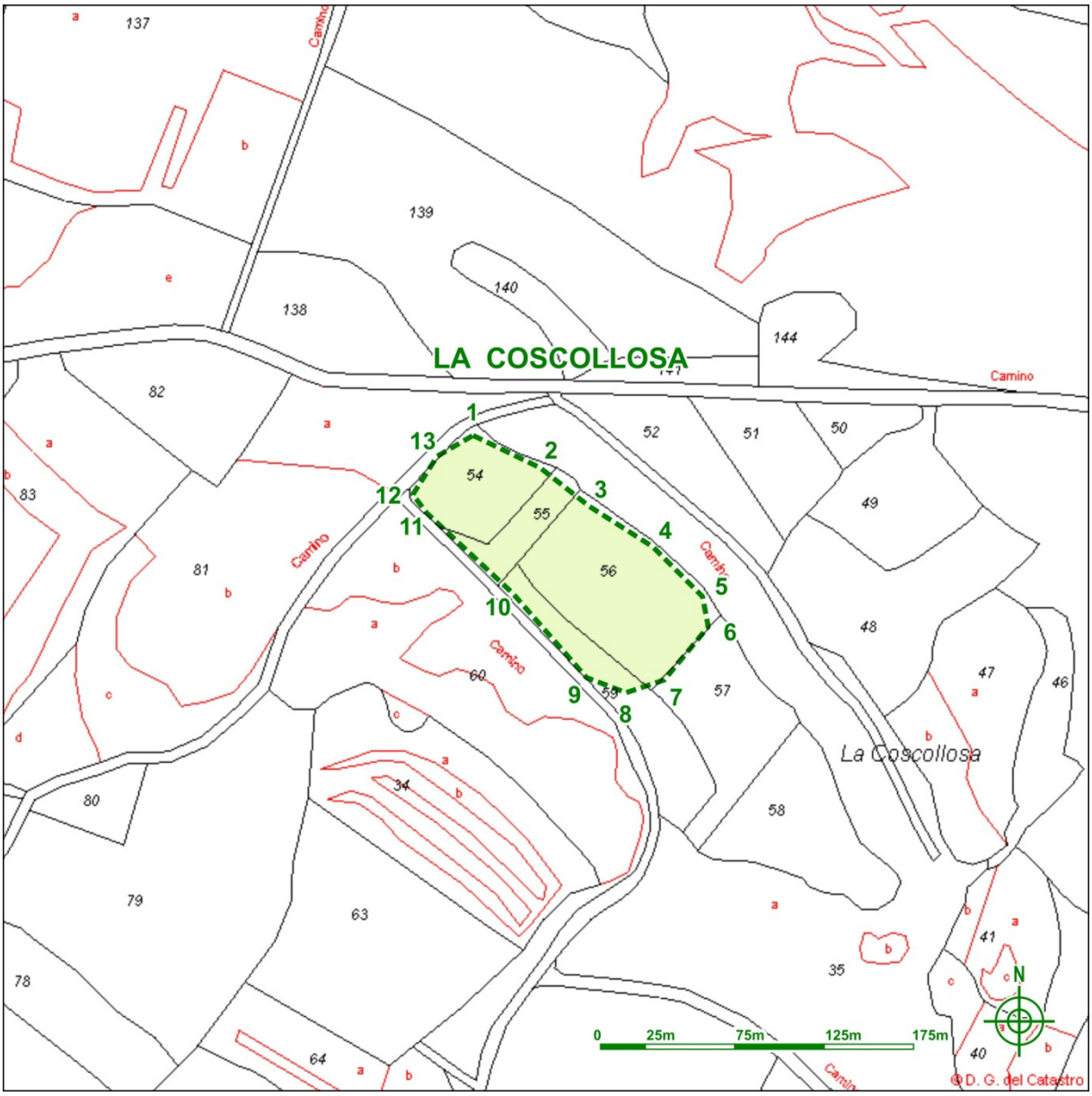

La Coscollosa / 1-ARQ-TER-028-013-020

- Polígono: 612	- Parcelas: 54, 55, 56, 59

Coordenadas de delimitación UTM 30N ED50								
	X	Y		X	Y		X	Y
1	736622	4542175	6	736753	4542069	11	736597	4542132
2	736660	4542157	7	736729	4542039	12	736589	4542142
3	736687	4542136	8	736708	4542032	13	736602	4542164
4	736722	4542113	9	736686	4542040	Centroide	736664	4542113
5	736750	4542086	10	736644	4542087	Cota: 438 m.		

Polígono de delimitación del yacimiento y tabla de coordenadas. Cartografía catastral.



La Coscollosa / 1-ARQ-TER-028-013-020

- Polígono: 612	- Parcelas: 54, 55, 56, 59

Coordenadas de delimitación UTM 30N ED50								
	X	Y		X	Y		X	Y
1	736622	4542175	6	736753	4542069	11	736597	4542132
2	736660	4542157	7	736729	4542039	12	736589	4542142
3	736687	4542136	8	736708	4542032	13	736602	4542164
4	736722	4542113	9	736686	4542040	Centroide	736664	4542113
5	736750	4542086	10	736644	4542087	Cota: 438 m.		

Polígono de delimitación del yacimiento y tabla de coordenadas. Ortofoto.

6 - USO ACTUAL Y RIESGOS

- Valoración del estado del bien

Alterado.

- Daños o afecciones al bien

Roturación por cultivo.
Erosión natural.

- Riesgos potenciales que en el futuro puedan afectar al bien

Reforestación, incendios, creación o mantenimiento de infraestructuras de riegos, ampliación de cultivos, establecimiento de canteras de areniscas, urbanización del entorno, mantenimiento y mejoras de los caminos agrícolas, explotaciones ganaderas intensivas.

- Uso actual

Fincas de cultivo de olivo y pasto arbustivo.

7 - CONDICIONES DE INTERVENCIÓN

- Medidas generales

La concesión de licencia de obras y autorizaciones municipales de proyectos a ejecutar en las áreas delimitadas como yacimientos arqueológicos, estará subordinada a la obtención de **Autorización del Director General responsable de Patrimonio Cultural** relativa al proyecto en cuestión según lo establecido en la Ley 3/1999.

8 - DOCUMENTACIÓN GRÁFICA.



Área de localización de los restos prehistóricos.



LA ENCARNACIÓN

1 - DENOMINACIÓN
- Código Carta Arqueológica de Aragón: 1-ARQ-TER-028-013-021
- Denominación principal del bien: La Encarnación
- Topónimos asociados: Peña de La Encarnación, ermita de La Encarnación
- Cronología: Época Ibérica - Periodo Romano
- Fotografía de situación del yacimiento:



2 - LOCALIZACIÓN	
- Provincia: Teruel	- Comarca: Bajo Aragón
- Municipio: Alcañiz	- Localidad: Alcañiz
- Polígono: 35	- Parcelas: 5, 7, 20, 9002

3 - PROTECCIÓN
- Grado de protección del yacimiento en el PGOU: Yacimiento arqueológico
- Grado de protección según la Ley 3/1999: Yacimiento arqueológico
- Calificación del suelo: No urbanizable especial

4 - DESCRIPCIÓN

- Cronología:

Época Ibérica - Periodo Romano.

- Descripción del yacimiento:

Cerro rematado por un potente paleocanal en la margen derecha del cauce del río Guadalope en el que posteriormente se edificó la Ermita de La Encarnación. Tanto en la parte superior como en sus laderas, aunque con especial concentración en la orientada hacia el sur, se conservan algunos restos de estructuras de habitación y niveles arqueológicos con alineaciones de muros que conforman viviendas, en ocasiones dispuestas en terrazas. Es especialmente abundante la cerámica ibérica hecha a torno aunque existe también a mano y se ha encontrado algún fragmento de *Terra sigillata* hispánica. Además de ellos una pequeña cuenta de collar hecha reutilizando un resto de eta producción cerámica caracterizada por su superficie roja.

- Contexto histórico – cultural:

Pequeño asentamiento de época ibérica y romana en la margen derecha del cauce del río Guadalope dominando las tierras de labor de su vega.

- Bibliografía:

· Atrián Jordán, P.; Escriche Jaime, C.; Vicente Redón, J. y Herce San Miguel, A. I., 1980: *Carta Arqueológica de España, Teruel*, Teruel, Instituto de Estudios Turolenses. Págs. 87, nº 103.

· Martínez González, M., 1972 (Inédito). *Carta arqueológica de la Tierra Baja Turolense, I Poblamiento Ibérico*, Tesis de Licenciatura. Zaragoza. Págs. 60.

5 - DATOS CARTOGRÁFICOS

740100/4548000

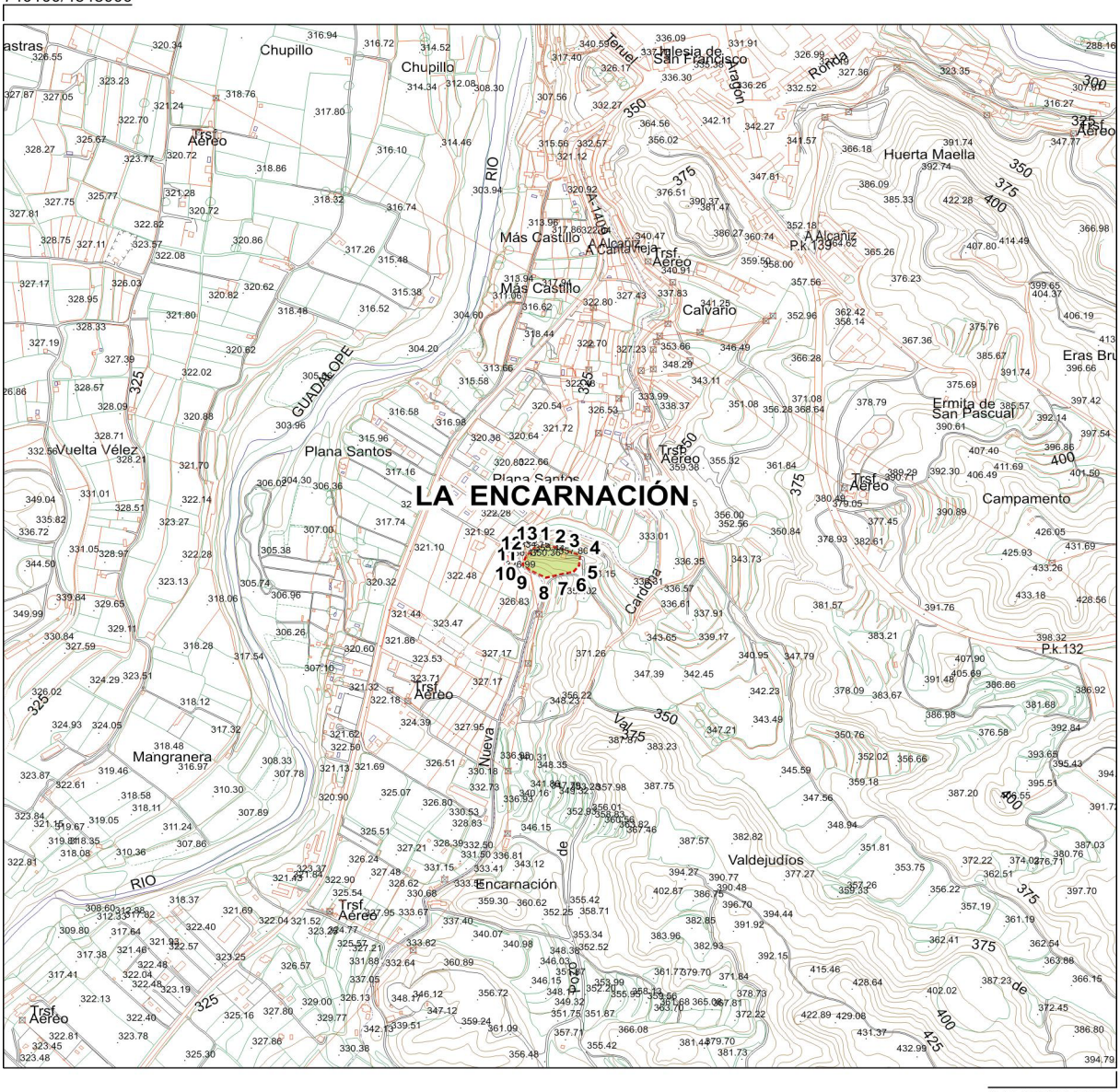

742100/4546000

Peña de La Encarnación / 1-ARQ-TER-028-013-021

- Polígono: 35	- Parcelas: 5, 7, 20, 9002

Coordenadas de delimitación UTM 30N ED50								
	X	Y		X	Y		X	Y
1	741074	4547001	6	741124	4546951	11	741040	4546983
2	741095	4546997	7	741100	4546946	12	741048	4546987
3	741118	4546990	8	741074	4546939	13	741053	4546996
4	741136	4546983	9	741045	4546954	Centroide	741076	4546973
5	741134	4546963	10	741032	4546964	Cota: 355 m.		

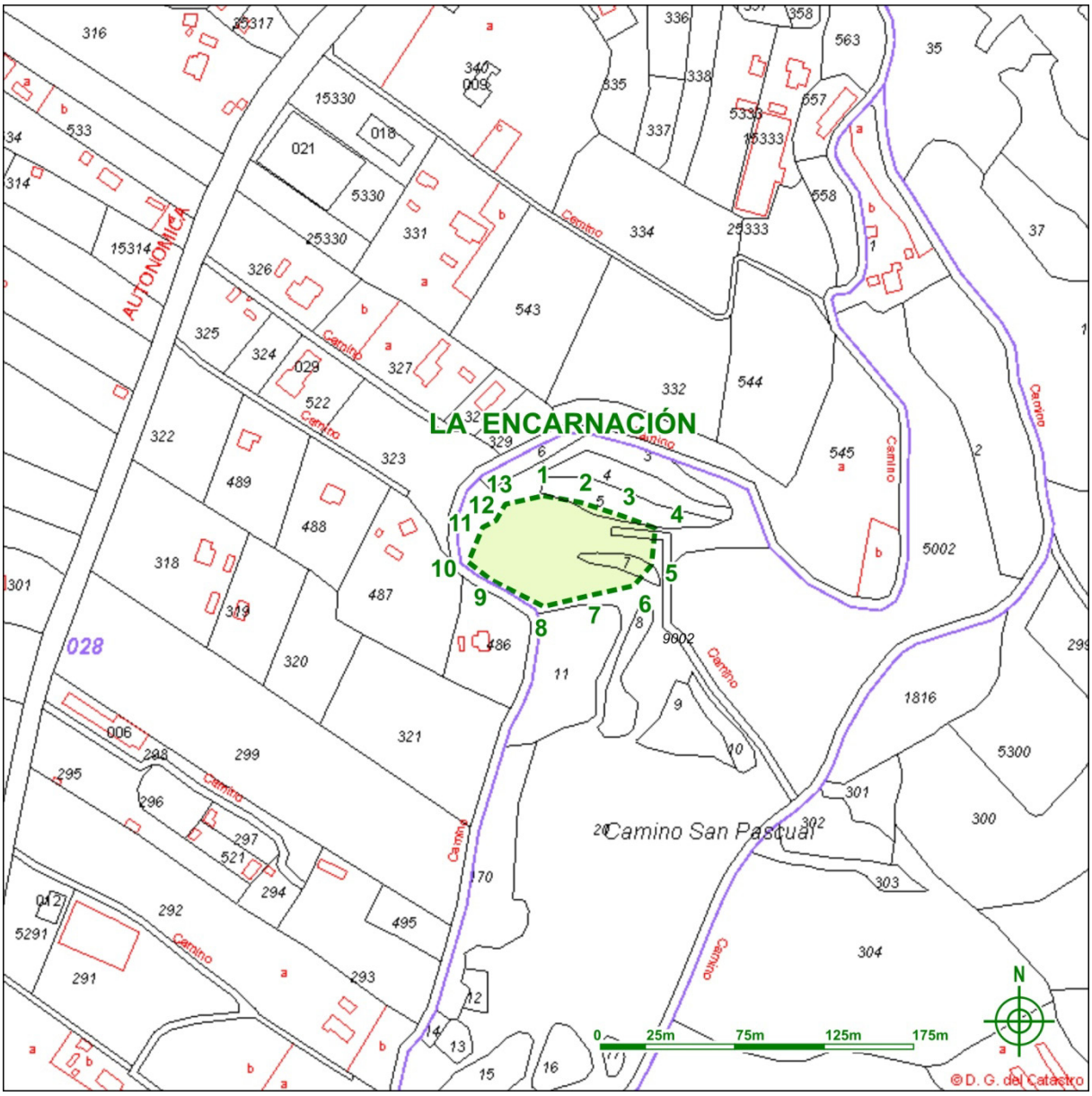

Peña de La Encarnación / 1-ARQ-TER-028-013-021

- Polígono: 35	- Parcelas: 5, 7, 20, 9002

Coordenadas de delimitación UTM 30N ED50								
	X	Y		X	Y		X	Y
1	741074	4547001	6	741124	4546951	11	741040	4546983
2	741095	4546997	7	741100	4546946	12	741048	4546987
3	741118	4546990	8	741074	4546939	13	741053	4546996
4	741136	4546983	9	741045	4546954	Centroide	741076	4546973
5	741134	4546963	10	741032	4546964	Cota: 355 m.		

Polígono de delimitación del yacimiento y tabla de coordenadas. Cartografía catastral.

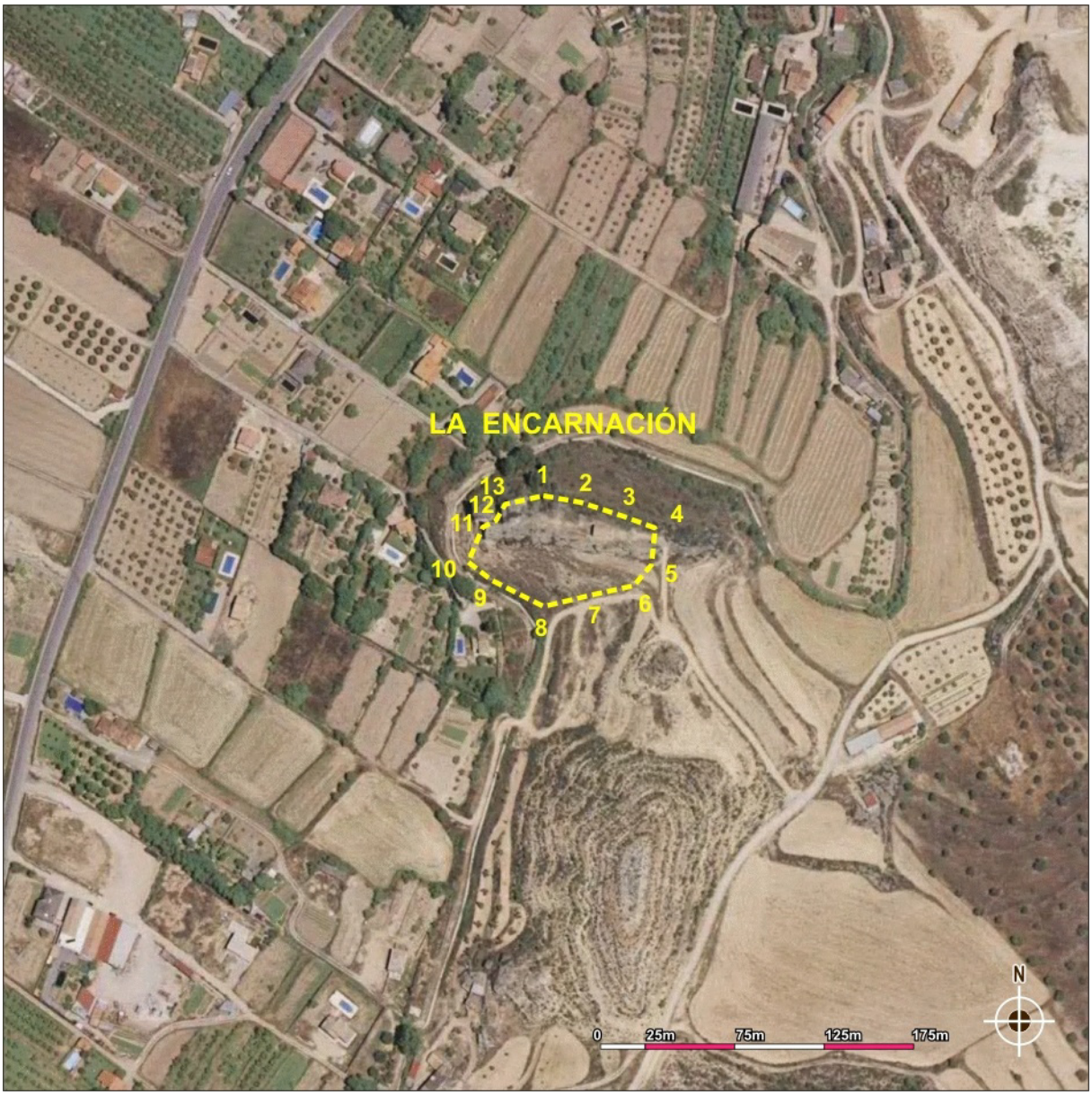

Peña de La Encarnación / 1-ARQ-TER-028-013-021

- Polígono: 35	- Parcelas: 5, 7, 20, 9002

Coordenadas de delimitación UTM 30N ED50								
	X	Y		X	Y		X	Y
1	741074	4547001	6	741124	4546951	11	741040	4546983
2	741095	4546997	7	741100	4546946	12	741048	4546987
3	741118	4546990	8	741074	4546939	13	741053	4546996
4	741136	4546983	9	741045	4546954	Centroide	741076	4546973
5	741134	4546963	10	741032	4546964	Cota: 355 m.		

Polígono de delimitación del yacimiento y tabla de coordenadas. Ortofoto.

6 - USO ACTUAL Y RIESGOS

- Valoración del estado del bien

Alterado.

- Daños o afecciones al bien

En la zona existen abundantes vertidos de escombros procedentes de las distintas reformas y edificación realizadas para el edificio de la ermita de la Peña de la Encarnación. Igualmente para esas tareas se produjeron remociones del terreno.
Erosión natural.

- Riesgos potenciales que en el futuro puedan afectar al bien

Vertido de escombros de nuevas obras y reformas en la ermita y su entorno.
Reforestación, incendios, creación o mantenimiento de infraestructuras de riegos, ampliación de cultivos, establecimiento de canteras de areniscas, urbanización del entorno, mantenimiento y mejoras de los caminos agrícolas, explotaciones ganaderas intensivas.

- Uso actual

La ermita y su entorno es frecuentada como lugar de paseo y ocio.
Pasto arbustivo.

7 - CONDICIONES DE INTERVENCIÓN

- Medidas generales

La concesión de licencia de obras y autorizaciones municipales de proyectos a ejecutar en las áreas delimitadas como yacimientos arqueológicos, estará subordinada a la obtención de **Autorización del Director General responsable de Patrimonio Cultural** relativa al proyecto en cuestión según lo establecido en la Ley 3/1999.

8 - DOCUMENTACIÓN GRÁFICA.



Laderas del paleocanal donde se atestigua la ocupación arqueológica.



LA LOMA

1 - DENOMINACIÓN
- Código Carta Arqueológica de Aragón: 1-ARQ-TER-028-013-022
- Denominación principal del bien: La Loma
- Topónimos asociados:
- Cronología: Ibérico pleno
- Fotografía de situación del yacimiento:



2 – LOCALIZACIÓN	
- Provincia: Teruel	- Comarca: Bajo Aragón
- Municipio: Alcañiz	- Localidad: Alcañiz
- Polígono: 680	- Parcela: 11

3 – PROTECCIÓN
- Grado de protección del yacimiento en el PGOU: Yacimiento arqueológico
- Grado de protección según la Ley 3/1999: Yacimiento arqueológico
- Calificación del suelo: No urbanizable especial

4 – DESCRIPCIÓN

- Cronología:

Ibérico pleno

- Descripción del yacimiento:

El yacimiento se sitúa sobre una elevación en la que existe desde hace décadas una granja y explotación de ganado lanar. A pesar de las importantes afecciones al sitio producidas por los movimientos de tierras, edificaciones, explanaciones, vertidos de escombros y basuras en buena parte del cerro todavía se pueden apreciar alineaciones de mampuestos y restos de muros que conforman dependencias de planta rectangular, especialmente en el sector SO. Algunas de ellas aparecen incluso en el suelo de los propios caminos y viales de la granja. En esta zona, aunque concentradas en los sectores menos alterados, se localizan también abundantes cerámicas ibéricas, muchas de ellas hechas a torno y en ocasiones decoradas con bandas aunque es habitual también la cerámica a mano.

- Contexto histórico – cultural:

Poblado del ibérico pleno situado en la cima de un cerro alargado desde el que se domina la Depresión de Valmuel que se encuentra muy afectado por una explotación ganadera.

- Bibliografía:

· Atrián Jordán, P.; Escriche Jaime, C.; Vicente Redón, J. y Herce San Miguel, A. I., 1980: *Carta Arqueológica de España, Teruel*, Teruel, Instituto de Estudios Turolenses. Págs. 86, nº 101.

5 - DATOS CARTOGRÁFICOS

734500/4556200

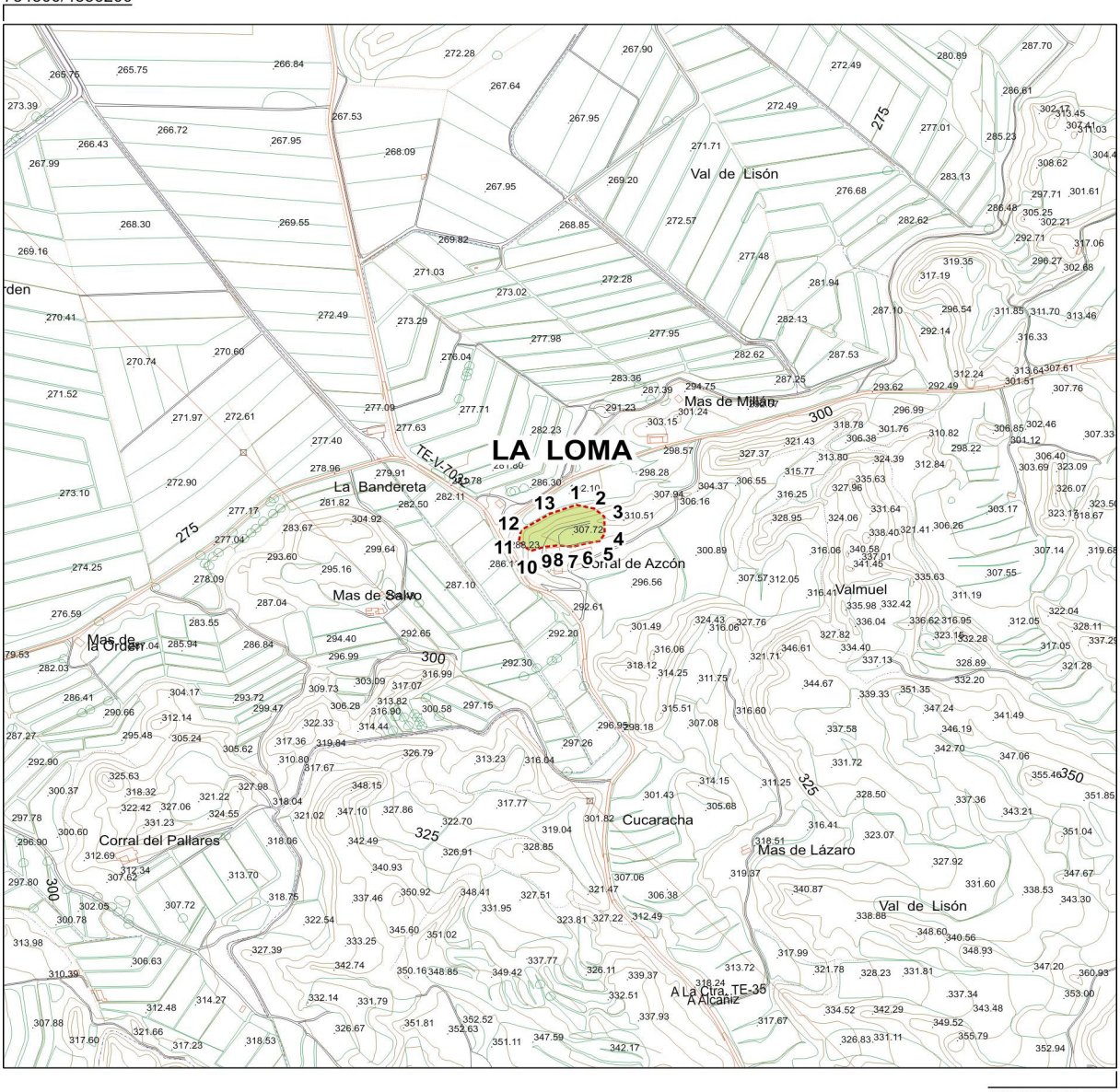

736500/4554200

La Loma / 1-ARQ-TER-028-013-022

- Polígono: 680	- Parcela: 11

Coordenadas de delimitación UTM 30N ED50								
	X	Y		X	Y		X	Y
1	735529	4555279	6	735544	4555204	11	735426	4555209
2	735562	4555272	7	735522	4555198	12	735430	4555231
3	735579	4555257	8	735497	4555202	13	735483	4555263
4	735580	4555224	9	735471	4555198	Centroide	735500	4555240
5	735571	4555210	10	735447	4555191	Cota: 307 m.		

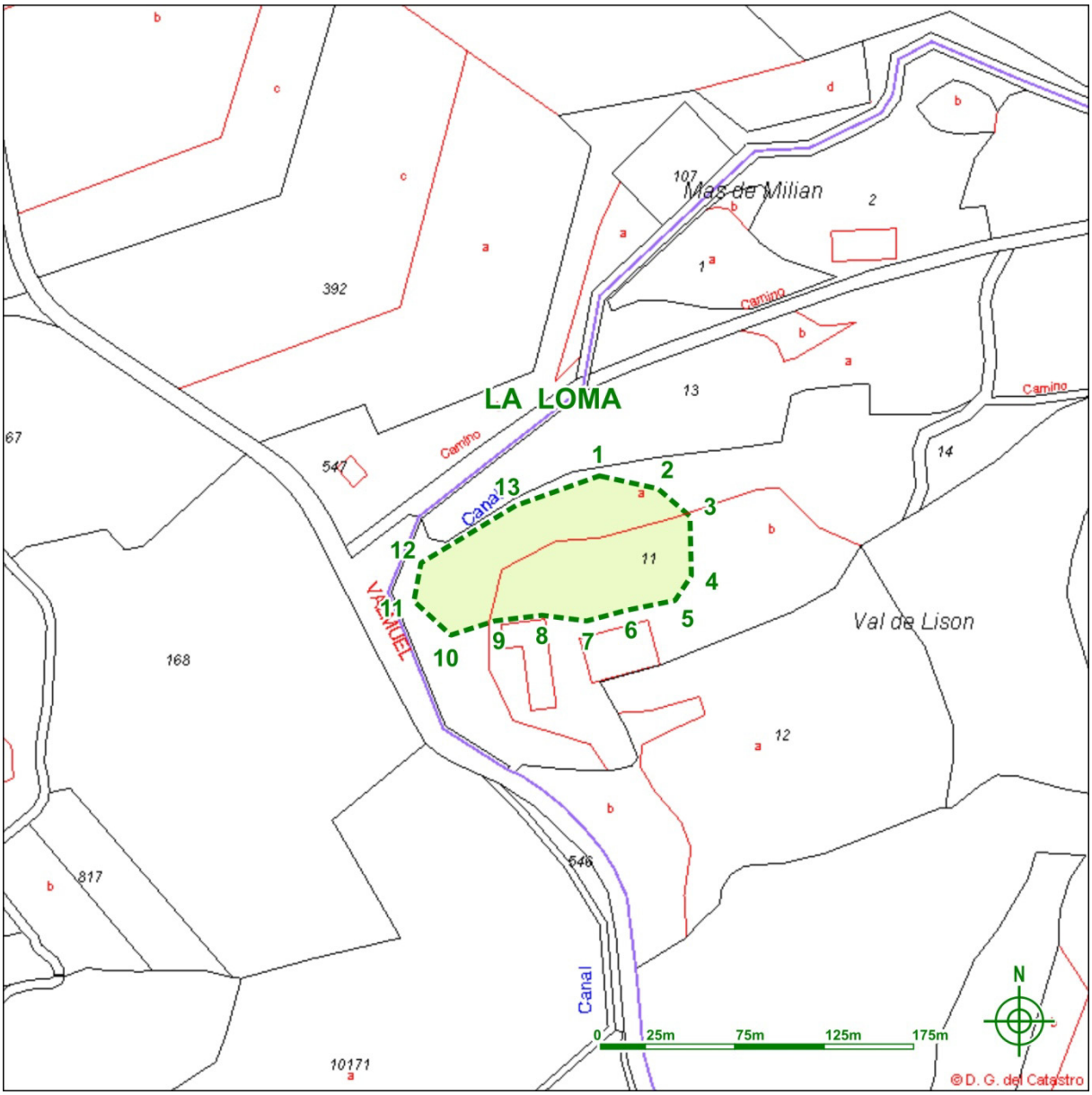

La Loma / 1-ARQ-TER-028-013-022

- Polígono: 680	- Parcela: 11

Coordenadas de delimitación UTM 30N ED50								
	X	Y		X	Y		X	Y
1	735529	4555279	6	735544	4555204	11	735426	4555209
2	735562	4555272	7	735522	4555198	12	735430	4555231
3	735579	4555257	8	735497	4555202	13	735483	4555263
4	735580	4555224	9	735471	4555198	Centroide	735500	4555240
5	735571	4555210	10	735447	4555191	Cota: 307 m.		

Polígono de delimitación del yacimiento y tabla de coordenadas. Cartografía catastral.



La Loma / 1-ARQ-TER-028-013-022

- Polígono: 680	- Parcela: 11

Coordenadas de delimitación UTM 30N ED50								
	X	Y		X	Y		X	Y
1	735529	4555279	6	735544	4555204	11	735426	4555209
2	735562	4555272	7	735522	4555198	12	735430	4555231
3	735579	4555257	8	735497	4555202	13	735483	4555263
4	735580	4555224	9	735471	4555198	Centroide	735500	4555240
5	735571	4555210	10	735447	4555191	Cota: 307 m.		

Polígono de delimitación del yacimiento y tabla de coordenadas. Ortofoto.

6 - USO ACTUAL Y RIESGOS

- Valoración del estado del bien

Alterado.

- Daños o afecciones al bien

Remociones y nivelaciones de tierra, paso de maquinaria agrícola pesada, establecimiento de edificaciones y anejos de una explotación agrícola y ganadera en uso.
Erosión natural.

- Riesgos potenciales que en el futuro puedan afectar al bien

Ampliación de las edificaciones agrícolas y ganaderas.
Reforestación, incendios, creación o mantenimiento de infraestructuras de riegos, ampliación de cultivos, establecimiento de canteras de areniscas, urbanización del entorno, mantenimiento y mejoras de los caminos agrícolas, explotaciones ganaderas intensivas.

- Uso actual

Pasto arbustivo.
Área de trabajo y almacenaje de una inmediata explotación agropecuaria en uso.

7 - CONDICIONES DE INTERVENCIÓN

- Medidas generales

La concesión de licencia de obras y autorizaciones municipales de proyectos a ejecutar en las áreas delimitadas como yacimientos arqueológicos, estará subordinada a la obtención de **Autorización del Director General responsable de Patrimonio Cultural** relativa al proyecto en cuestión según lo establecido en la Ley 3/1999.

8 - DOCUMENTACIÓN GRÁFICA.



Zócalos visibles a simple vista e inmediatos a áreas de almacenaje en uso.





Materiales cerámicos en superficie.

LAS BODEGAS

1 - DENOMINACIÓN	
- Código Carta Arqueológica de Aragón: 1-ARQ-TER-028-013-024	
- Denominación principal del bien: Las Bodegas	
- Topónimos asociados:	
- Cronología: Epipaleolítico genérico antiguo	
- Fotografía de situación del yacimiento:	



2 - LOCALIZACIÓN	
- Provincia: Teruel	- Comarca: Bajo Aragón
- Municipio: Alcañiz	- Localidad: Alcañiz
- Polígono: 36	- Parcelas: 1502,1503,1504,1505, 1511

3 - PROTECCIÓN
- Grado de protección del yacimiento en el PGOU: Yacimiento arqueológico
- Grado de protección según la Ley 3/1999: Yacimiento arqueológico
- Calificación del suelo: No urbanizable especial

4 - DESCRIPCIÓN

- Cronología:

Epipaleolítico genérico antiguo.

- Descripción del yacimiento:

El yacimiento de Las Bodegas se emplaza en el ángulo que forma la confluencia del río Mezquín con el Guadalope, muy cerca de la carretera que une Castelserás con Alcañiz. Los restos de sílex se localizan en una serie de campos aterrazados dedicados al cultivo de olivos, que están protegidos por un pequeño paleocanal de arenisca en el que existe algún pequeño covacho reutilizado recientemente como caseta agrícola.
Los materiales hallados son todos líticos no existiendo ningún resto de cerámica. La industria existente en este lugar es bastante atípica, suele tener una intensa pátina y parece más antigua que la habitual en los yacimientos de superficie de esta zona del Bajo Aragón. Entre las piezas tipológicas documentadas se encuentran raspadores, perforadores, picos, fracturas retocadas, lascas retocadas, algún cepillo nucleiforme y piezas macrolíticas.

- Contexto histórico – cultural:

Área de hábitat y trabajo prehistóricos al abrigo de paleocanales cercano a la confluencia del Mezquín y Guadalope.

- Bibliografía:

· Benavente Serrano. J.A., 1985, “Tres yacimientos líticos de superficie de los alrededores de Los Pedreñales (Castelserás, Teruel)”, *Bajo Aragón, Prehistoria, VI,* Págs. 85-108.

· Benavente Serrano, J.A., 1987e. "Paleolítico. Epipaleolótico (7000-4500 a.C. apr.)". *Arqueología en Alcañiz. Síntesis de Arqueología e Historia de Alcañiz y su entorno*. Zaragoza. Págs. 28.

5 - DATOS CARTOGRÁFICOS

739700/4542650

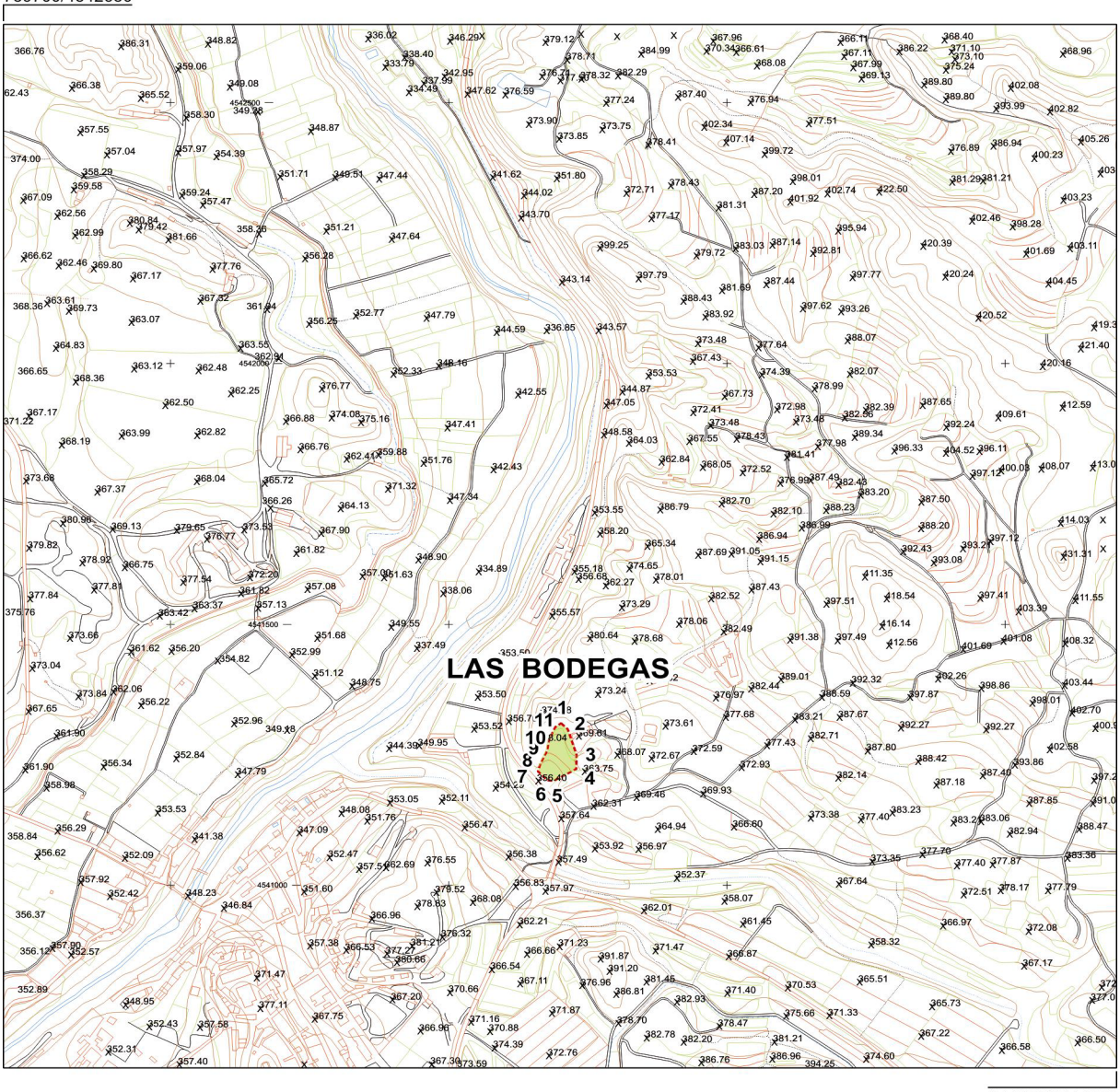

741700/4541650

Las Bodegas / 1-ARQ-TER-028-013-024

Polígono 36	Parcelas: 1502,1503,1504,1505, 1511

Coordenadas de delimitación UTM 30N ED50								
	X	Y		X	Y		X	Y
1	740702	4541311	6	740677	4541201	11	740691	4541303
2	740714	4541299	7	740660	4541218			
3	740730	4541250	8	740665	4541233	Centroide	740700	4541250
4	740729	4541223	9	740677	4541258			
5	740689	4541200	10	740680	4541278	Cota: 360 m.		

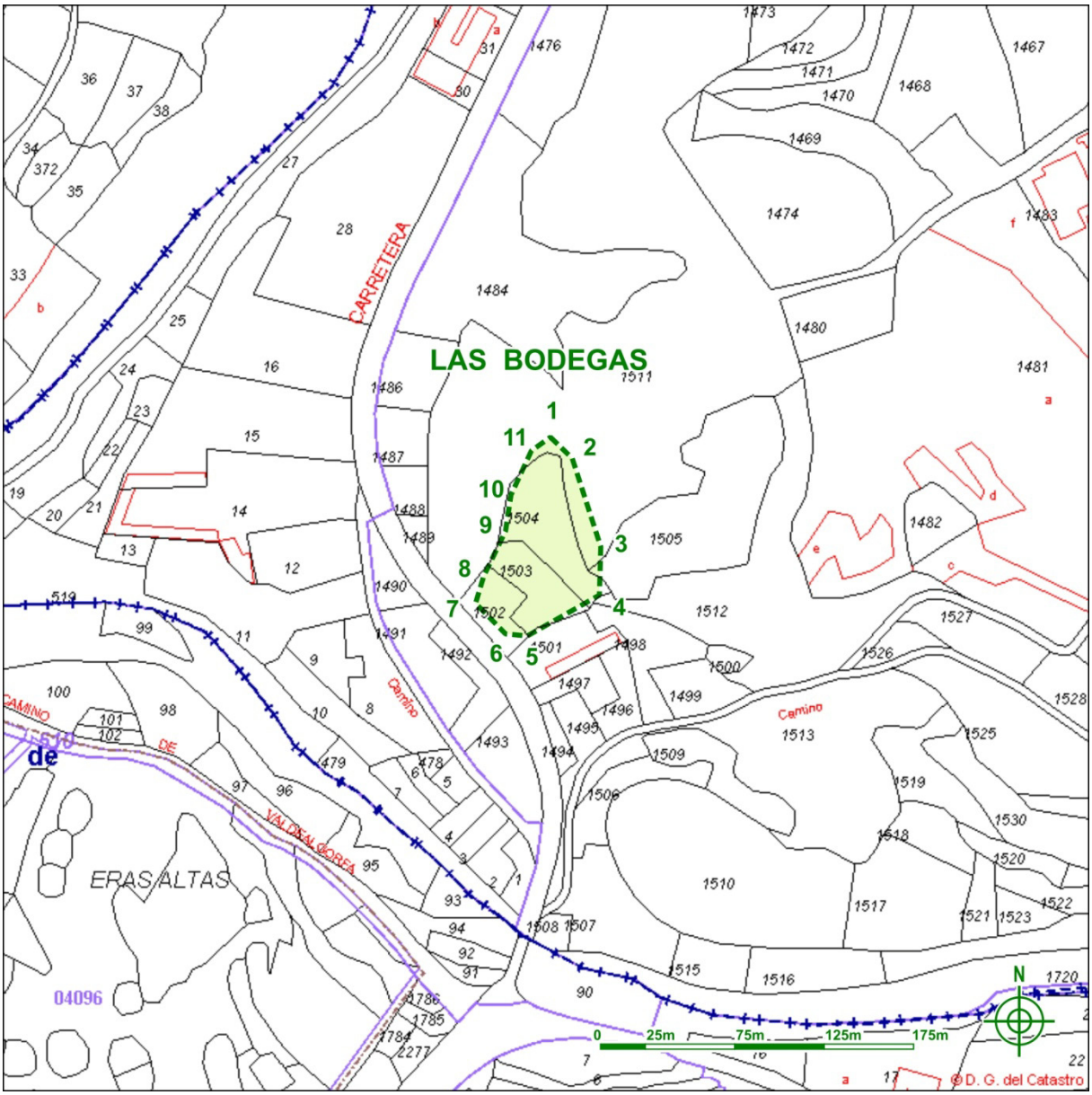

Las Bodegas / 1-ARQ-TER-028-013-024

Polígono 36	Parcelas: 1502,1503,1504,1505, 1511

Coordenadas de delimitación UTM 30N ED50								
	X	Y		X	Y		X	Y
1	740702	4541311	6	740677	4541201	11	740691	4541303
2	740714	4541299	7	740660	4541218			
3	740730	4541250	8	740665	4541233	Centroide	740700	4541250
4	740729	4541223	9	740677	4541258			
5	740689	4541200	10	740680	4541278	Cota: 360 m.		

Polígono de delimitación del yacimiento y tabla de coordenadas. Cartografía catastral.



Las Bodegas / 1-ARQ-TER-028-013-024

Polígono 36	Parcelas: 1502,1503,1504,1505, 1511

Coordenadas de delimitación UTM 30N ED50								
	X	Y		X	Y		X	Y
1	740702	4541311	6	740677	4541201	11	740691	4541303
2	740714	4541299	7	740660	4541218			
3	740730	4541250	8	740665	4541233	Centroide	740700	4541250
4	740729	4541223	9	740677	4541258			
5	740689	4541200	10	740680	4541278	Cota: 360 m.		

Polígono de delimitación del yacimiento y tabla de coordenadas. Ortofoto.

6 - USO ACTUAL Y RIESGOS

- Valoración del estado del bien

Alterado.

- Daños o afecciones al bien

Aterrazamiento del terreno.
Roturación por cultivo.
Erosión natural.

- Riesgos potenciales que en el futuro puedan afectar al bien

Reforestación, incendios, creación o mantenimiento de infraestructuras de riegos, ampliación de cultivos, establecimiento de canteras de areniscas, urbanización del entorno, mantenimiento y mejoras de los caminos agrícolas y de la carretera inmediata, explotaciones ganaderas intensivas.

- Uso actual

Fincas de cultivo y pasto arbustivo.

7 - CONDICIONES DE INTERVENCIÓN

- Medidas generales

La concesión de licencia de obras y autorizaciones municipales de proyectos a ejecutar en las áreas delimitadas como yacimientos arqueológicos, estará subordinada a la obtención de **Autorización del Director General responsable de Patrimonio Cultural** relativa al proyecto en cuestión según lo establecido en la Ley 3/1999.

8 - DOCUMENTACIÓN GRÁFICA.



Área de dispersión de los hallazgos líticos sobre los bancales.



MAS DEL PELAO

1 – DENOMINACIÓN
- Código Carta Arqueológica de Aragón: 1-ARQ-TER-028-013-25
- Denominación principal del bien: Mas del Pelao
- Topónimos asociados: Mas del Pelo
- Cronología: Neo-eneolítico, Bronce Antiguo
- Fotografía de situación del yacimiento:



2 – LOCALIZACIÓN	
- Provincia: Teruel	- Comarca: Bajo Aragón
- Municipio: Alcañiz	- Localidad: Alcañiz
- Polígono: 760	- Parcela: 5262

3 – PROTECCIÓN
- Grado de protección del yacimiento en el PGOU: Yacimiento arqueológico
- Grado de protección según la Ley 3/1999: Yacimiento arqueológico
- Calificación del suelo: No urbanizable especial

4 – DESCRIPCIÓN

- Cronología:

  Neo-eneolítico, Bronce Antiguo

- Descripción del yacimiento:

El topónimo *Mas del Pelao* corresponde al mismo enclave que con posterioridad a sus primeras referencias en la bibliografía arqueológica, se denominó (por error) *Mas del Pelo.* Por ello existe una duplicidad en el listado del SIPCA entre la presente ficha y la 1-ARQ-TER-028-013-166 que no debe tenerse en consideración.
El enclave se sitúa en la margen derecha del río Guadalope, a unos tres kilómetros aguas abajo de la actual ciudad de Alcañiz y justo frente al yacimiento eneolítico del Cortado de Baselga. Existen diversas noticias de hallazgos en esta zona: puntas de flecha de sílex, restos de talla y piezas retocadas así como un fragmento metálico de bronce perteneciente a un posible punzón o punta de lecha pedunculada.
Se observa una especial concentración de hallazgos líticos en un sector con suave pendiente hacia el rio Guadalope en el que la erosión saca a la superficie abundantes fragmentos de sílex con algunas piezas retocadas. También se ha documentado la presencia de escasos fragmentos de cerámica a mano de factura tosca así como de cerámica vidriada de época moderna o contemporánea procedente de una pequeña masada en ruinas existente en las inmediaciones.
Cabe resaltar en el sector oriental de la zona delimitada como yacimiento la presencia de un amontonamiento de piedras de planta de tendencia circular de 5 o 6 metros de diámetro muy enmascarado por la vegetación cuya funcionalidad desconocemos pero que recuerda a los túmulos funerarios de fases prehistóricas o protohistóricas.

- Contexto histórico – cultural:

Yacimiento lítico de superficie de época neo-eneolítica con hallazgos sueltos relacionables con la Edad del Bronce y posible estructura circular pendiente de documentación.

- Bibliografía:

· Benavente Serrano, J.A., 1984b. "La metalurgia prehistórica en Alcañiz y su entorno". *Teruel*, 72. Teruel. Págs. 228.

· Benavente Serrano, J.A., 1987e. "Eneolítico – Bronce Antiguo (2500-1600 a.C. apr.)". *Arqueología en Alcañiz. Síntesis de Arqueología e Historia de Alcañiz y su entorno*. Zaragoza. Pág. 31.

· Navarro, C., Villanueva, J. y Benavente, J.A., , 1994. "Informe de las prospecciones arqueológicas en la margen derecha del río Guadalope, término municipal de Alcañiz (Teruel), campaña de 1992". *Arqueología Aragonesa 1992*, 18. Zaragoza. Págs. 264.

5 - DATOS CARTOGRÁFICOS

743700/4551550

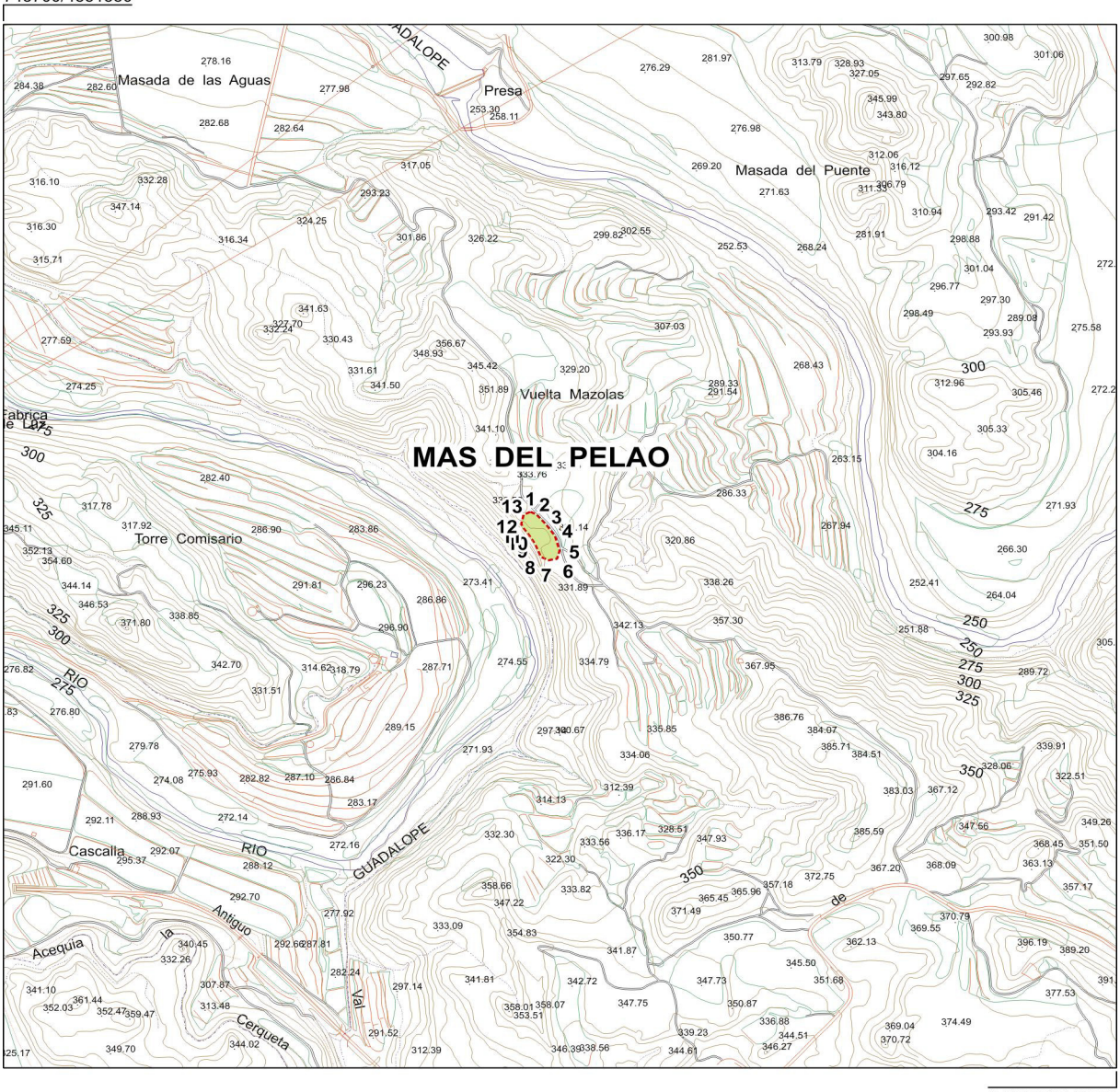

745700/4549550

Mas del Pelao / 1-ARQ-TER-028-013-166

- Polígono: 760	- Parcela: 5262

Coordenadas de delimitación UTM 30N ED50								
	X	Y		X	Y		X	Y
1	744647	4550616	6	744695	4550526	11	744634	4550584
2	744657	4550611	7	744679	4550523	12	744630	4550593
3	744674	4550592	8	744666	4550530	13	744635	4550611
4	744691	4550570	9	744655	4550555	Centroide	744675	4550565
5	744699	4550541	10	744644	4550572	Cota: 330 m.		

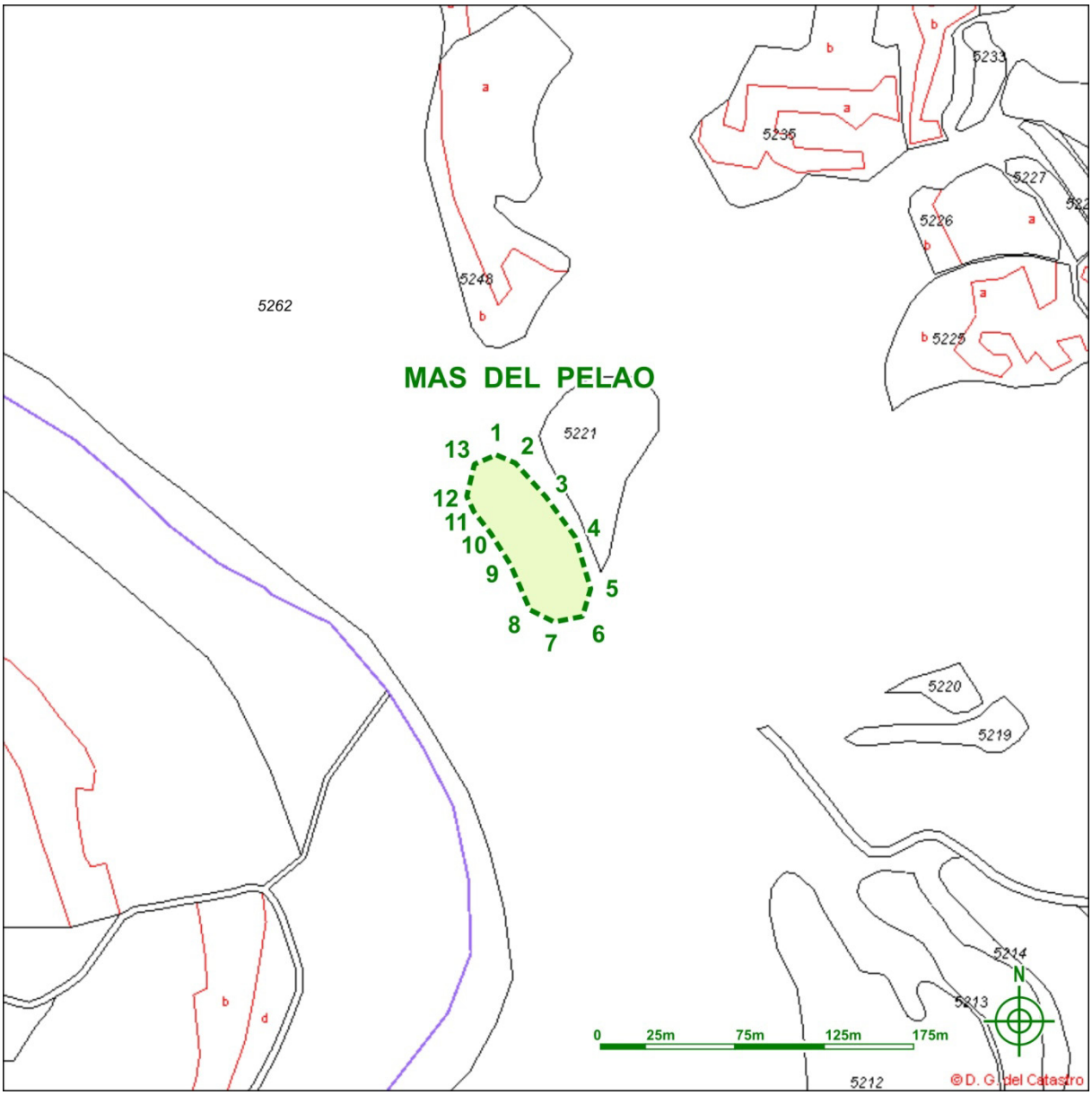

Mas del Pelao / 1-ARQ-TER-028-013-166

- Polígono: 760	- Parcela: 5262

Coordenadas de delimitación UTM 30N ED50								
	X	Y		X	Y		X	Y
1	744647	4550616	6	744695	4550526	11	744634	4550584
2	744657	4550611	7	744679	4550523	12	744630	4550593
3	744674	4550592	8	744666	4550530	13	744635	4550611
4	744691	4550570	9	744655	4550555	Centroide	744675	4550565
5	744699	4550541	10	744644	4550572	Cota: 330 m.		

Polígono de delimitación del yacimiento y tabla de coordenadas. Cartografía catastral.



Mas del Pelao / 1-ARQ-TER-028-013-166

- Polígono: 760	- Parcela: 5262

Coordenadas de delimitación UTM 30N ED50								
	X	Y		X	Y		X	Y
1	744647	4550616	6	744695	4550526	11	744634	4550584
2	744657	4550611	7	744679	4550523	12	744630	4550593
3	744674	4550592	8	744666	4550530	13	744635	4550611
4	744691	4550570	9	744655	4550555	Centroide	744675	4550565
5	744699	4550541	10	744644	4550572	Cota: 330 m.		

Polígono de delimitación del yacimiento y tabla de coordenadas. Ortofoto.

6 - USO ACTUAL Y RIESGOS

- Valoración del estado del bien

Alterado.

- Daños o afecciones al bien

Erosión natural.

- Riesgos potenciales que en el futuro puedan afectar al bien

Reforestación, incendios, creación o mantenimiento de infraestructuras de riegos, establecimiento de canteras de areniscas, urbanización del entorno, mantenimiento y mejoras de los caminos agrícolas, explotaciones ganaderas intensivas.

- Uso actual

Pasto arbustivo.

7 - CONDICIONES DE INTERVENCIÓN

- Medidas generales

La concesión de licencia de obras y autorizaciones municipales de proyectos a ejecutar en las áreas delimitadas como yacimientos arqueológicos, estará subordinada a la obtención de **Autorización del Director General responsable de Patrimonio Cultural** relativa al proyecto en cuestión según lo establecido en la Ley 3/1999.

8 - DOCUMENTACIÓN GRÁFICA.



Detalle de situación del yacimiento.



Materiales en superficie.

MASADA DE RAM

1 - DENOMINACIÓN	
- Código Carta Arqueológica de Aragón: 1-ARQ-TER-028-013-027	
- Denominación principal del bien: Masada de Ram	
- Topónimos asociados:	
- Cronología: Bronce Final - Primera Edad del Hierro - Ibérico Antiguo.	
- Fotografía de situación del yacimiento:	



2 - LOCALIZACIÓN	
- Provincia: Teruel	- Comarca: Bajo Aragón
- Municipio: Alcañiz	- Localidad: Alcañiz
- Polígono: 4	- Parcela: 57
3 - PROTECCIÓN	
- Grado de protección del yacimiento en el PGOU: Yacimiento arqueológico	
- Grado de protección según la Ley 3/1999: Yacimiento arqueológico	
- Calificación del suelo: No urbanizable especial	

4 - DESCRIPCIÓN

- Cronología:

Bronce Final - Primera Edad del Hierro - Ibérico Antiguo.

- Descripción del yacimiento:

El yacimiento se ubica en un pequeño cerro que domina toda la orilla sur de la Estanca, muy próximo al abrigo prehistórico de las Torrazas y junto al corral y la masada de Ram. En lo alto del cerro existe un pequeño covacho vacío que debió ser excavado en 1922 por V. Bardavíu.
En las laderas aparecen restos de cenizas. Los materiales recogidos en anteriores prospecciones remiten a la presencia de talla de sílex sin apenas piezas tipológicas, cerámica a mano propia del Bronce Final y la Primera Edad del Hierro (cuellos rectos cilíndricos, cordones en el cuello, perfiles en ese suaves, etc.). Existe también escasa cerámica ibérica que puede pertenecer a los momentos finales del yacimiento. No se aprecian estructuras edilicias en superficie.
Si bien en la *Carta Arqueológica de España, Teruel*, se consideró una sola unidad a los yacimientos de Las Torrazas y Masada de Ram, es evidente su diferenciación dada su separación física y cronológica.

- Contexto histórico – cultural:

Poblado prehistórico y protohistórico en altura y laderas justo a una laguna endorreica.

- Bibliografía:

· Andrés Rupérez, T., 1980a. "VII. Eneolítico". *Atlas de Prehistoria y Arqueología Aragonesa*, I. Zaragoza. Págs. 23

· Atrián Jordán, P.; Escriche Jaime, C.; Vicente Redón, J. y Herce San Miguel, A. I., 1980: *Carta Arqueológica de España, Teruel*, Teruel, Instituto de Estudios Turolenses. Págs. 82

· Barandiarán Maeztu, I y Cava, A., 1981. "Neolítico y Eneolítico en las provincias de Zaragoza y Teruel". *I Reunión de Prehistoria Aragonesa*. Huesca. Págs. 97, 98, 103

· Barandiarán Maeztu, I y Cava, A., 1990. "Neolítico y Eneolítico en las provincias de Teruel y Zaragoza". *Bolskan* (Reedición de las Actas de la I Reunión de Prehistoria Aragonesa, Huesca, 1981) , 7. Huesca. Págs. 123, 133

· Bardavíu Ponz, V., 1926b. "Los poblados íberos de Alcañiz en la cuenca Alta del Guadalope y en la del Regallo o Valmuel. Sus excavaciones, su organización y sus constumbres". *Academia de Ciencias Exactas, Físico-Químicas y Naturales de Zaragoza*. Zaragoza. Págs. 139-142

· Benavente Serrano, J.A., 1985 (Inédito). *El poblamiento prehistórico en el interfluvio Guadalope-Regallo (Término de Alcañiz, Teruel)*, Tesis de Licenciatura. Zaragoza. Págs. 323-328

· Benavente Serrano, J.A., 1987-1988. "Las lagunas de origen endorreico como focos de atracción del poblamiento antiguo. El ejemplo de La Estanca de Alcañiz, Teruel". *Kalathos*, 7-8. Teruel. Págs. 51

· Benavente, J.A.; Navarro, C.; Ponz, J.L. y Villanueva, J.C., 1991 "El poblamiento antiguo en el área endorreica de Alcañiz". *Al-Qannis*, 2. Alcañiz. Págs. 58.

· Bosch Gimpera, P., 1923. "Notes de Prehistoria aragonesa". *Butlletí de l´Asociació Catalana d´Antropología, Etnología i Prehistoria*, Tomo I. Barcelona. Págs. 22-23

· Casado López, P., 1980a. "XII. Plena Edad del Bronce". *Atlas de Prehistoria y Arqueología Aragonesa, I*. Zaragoza. Págs. 38-39

· Casado López, P., 1980b. "XIII. Plena Edad del Bronce: Materiales metálicos". *Atlas de Prehistoria y Arqueología Aragonesa*, I. Zaragoza. Págs. 43

· Domínguez Arranz, A., 1981. "Sintesis de la Edad del Bronce en las provincias de Zaragoza y Teruel". *I Reunión de Prehistoria Aragonesa*. Huesca. Págs. 116

· Domínguez Arranz, A., 1990a. "Síntesis de la Edad del Bronce en las provincias de Zaragoza y Teruel". *Bolskan* (Reedición de las Actas de la I Reunión de Prehistoria Aragonesa, Huesca, 1981) , 7. Huesca. Págs. 146

· Moreno López, G., 1971-1972. "Cerámica Campaniforme en la cuenca alta y media del Ebro y provincias adyacentes". *Caesaraugusta*, 35-36. Zaragoza. Págs. 35

· Moreno López, G., 1980. "IX. Vaso Campaniforme". *Atlas de Prehistoria y Arqueología Aragonesa*, I. Zaragoza. Págs. 31

· Ripoll Perello, E., 1956a. "El Paleolítico y el complejo Meso-Neolítico". *Prehistoria del Bajo Aragón*. Zaragoza. Págs. 31

· Ripoll Perello, E., 1956b. "El Eneolítico y la Plena Edad del Bronce". *Prehistoria del Bajo Aragón*. Zaragoza. Págs. 102

· Ródanes Vicente, J.M., 1992b. "El vaso Campaniforme Marítimo de Mallén (Zaragoza) y su relación con los estilos antiguos del Valle del Ebro". *Actas del Congreso Aragón / Litoral Mediterráneo: Intercambios Culturales durante la Prehistoria*. Zaragoza. Págs. 605

· Vallespí Pérez, E.J., 1959b. "Bases arqueológicas para el estudio de los talleres de sílex del Bajo Aragón". *Caesaraugusta*, 13-14. Zaragoza. Págs. 7- 20

· Vallespí Pérez, E.J., 1961a. "Revisión metodológica del problema del Paleolítico del Bajo Aragón". *Caesaraugusta*, 17-18. Zaragoza. Págs. 46- 47

· Vallespí Pérez, E.J., 1961b. "Sobre la problemática del Bronce Final y el asentamiento Hallstático en el Bajo Aragón". *Teruel*, 26. Teruel. Págs. 252

5 - DATOS CARTOGRÁFICOS

735050/4549600

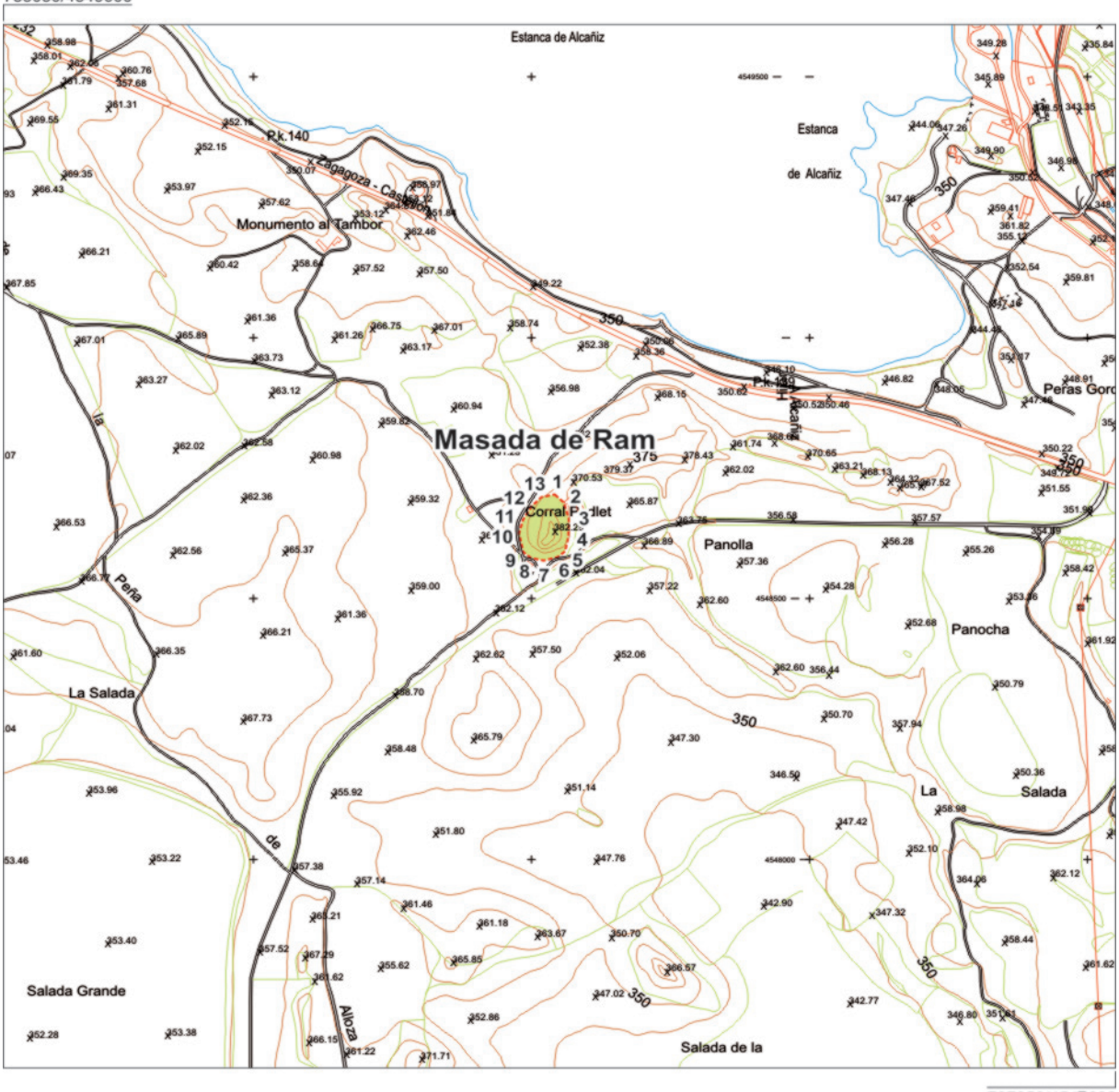

737050/4547600

Masada de Ram / 1-ARQ-TER-028-013-027

Polígono 4	Parcela 57

Coordenadas de delimitación UTM 30N ED50								
	X	Y		X	Y		X	Y
1	736042	4548699	6	736047	4548579	11	735985	4548651
2	736058	4548685	7	736022	4548573	12	736001	4548677
3	736067	4548653	8	735999	4548578	13	736019	4548695
4	736067	4548619	9	735985	4548589	Centroide	736033	4548618
5	736060	4548590	10	735978	4548625	Cota: 382 m.		

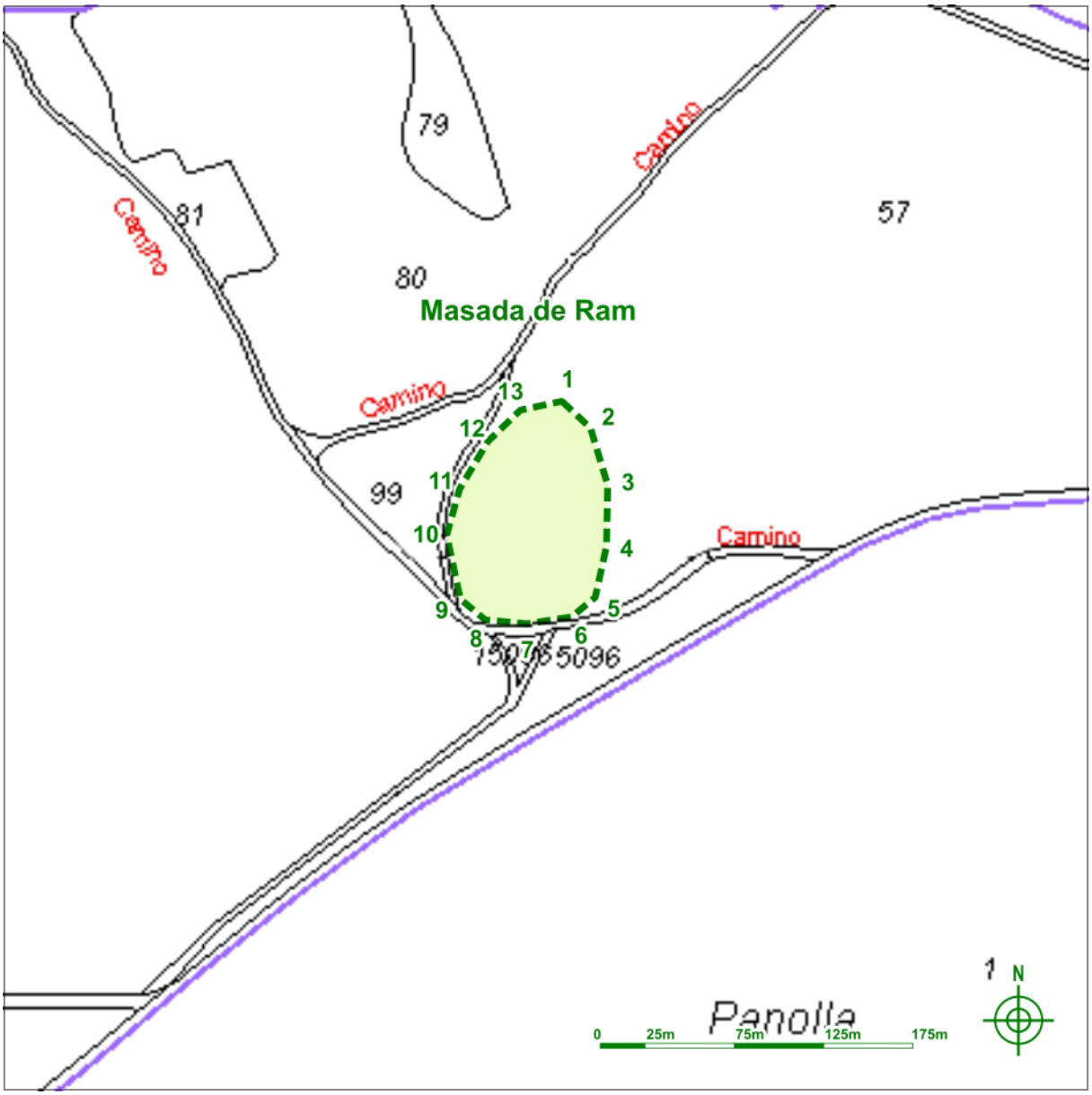

Masada de Ram / 1-ARQ-TER-028-013-027

Polígono 4	Parcela 57

Coordenadas de delimitación UTM 30N ED50								
	X	Y		X	Y		X	Y
1	736042	4548699	6	736047	4548579	11	735985	4548651
2	736058	4548685	7	736022	4548573	12	736001	4548677
3	736067	4548653	8	735999	4548578	13	736019	4548695
4	736067	4548619	9	735985	4548589	Centroide	736033	4548618
5	736060	4548590	10	735978	4548625	Cota: 382 m.		

Polígono de delimitación del yacimiento y tabla de coordenadas. Cartografía catastral.



Masada de Ram / 1-ARQ-TER-028-013-027

Polígono 4	Parcela 57

Coordenadas de delimitación UTM 30N ED50								
	X	Y		X	Y		X	Y
1	736042	4548699	6	736047	4548579	11	735985	4548651
2	736058	4548685	7	736022	4548573	12	736001	4548677
3	736067	4548653	8	735999	4548578	13	736019	4548695
4	736067	4548619	9	735985	4548589	Centroide	736033	4548618
5	736060	4548590	10	735978	4548625	Cota: 382 m.		

Polígono de delimitación del yacimiento y tabla de coordenadas. Ortofoto.

6 - USO ACTUAL Y RIESGOS

- Valoración del estado del bien

Alterado.

- Daños o afecciones al bien

Fuerte erosión natural en la cima. Acumulación de depósitos de ladera que enmascaran las estructuras constructivas.
Ampliación de las áreas de cultivo por roturación mecánica.

- Riesgos potenciales que en el futuro puedan afectar al bien

Puesta inmediata en riego de todo el entorno.
Reforestación, incendios, creación o mantenimiento de infraestructuras de riegos, establecimiento de canteras de yesos y areniscas, urbanización del entorno, mantenimiento y mejoras de los caminos agrícolas, explotaciones ganaderas intensivas.

- Uso actual

Pasto arbustivo.

7 - CONDICIONES DE INTERVENCIÓN

- Medidas generales

La concesión de licencia de obras y autorizaciones municipales de proyectos a ejecutar en las áreas delimitadas como yacimientos arqueológicos, estará subordinada a la obtención de **Autorización del Director General responsable de Patrimonio Cultural** relativa al proyecto en cuestión según lo establecido en la Ley 3/1999.

8 - DOCUMENTACIÓN GRÁFICA.



Ladera oriental del yacimiento.





Covacho en la cima septentrional.



MASICO DE PONZ

1 - DENOMINACIÓN
- Código Carta Arqueológica de Aragón: 1-ARQ-TER-028-013-028
- Denominación principal del bien: Masico de Ponz
- Topónimos asociados: El Hostrero, Mas de "El Hostiero"
- Cronología: Ibérico Tardío - Romano -Medieval - Moderno - Contemporáneo.
- Fotografía de situación del yacimiento:



2 - LOCALIZACIÓN	
- Provincia: Teruel	- Comarca: Bajo Aragón
- Municipio: Alcañiz	- Localidad: Alcañiz
- Polígono: 61	- Parcela: 5443, 444, 443, 582, 583, 584, 9030

3 - PROTECCIÓN
- Grado de protección del yacimiento en el PGOU: Yacimiento arqueológico
- Grado de protección según la Ley 3/1999: Yacimiento arqueológico
- Calificación del suelo: No urbanizable especial

4 - DESCRIPCIÓN

- Cronología:

Ibérico Tardío - Romano -Medieval - Moderno - Contemporáneo.

- Descripción del yacimiento:

La toponimia del enclave según el Informe del Sistema de Información del Patrimonio Cultural Aragonés presenta un segundo nombre asociado : "El Hostrero". Como es bastante habitual el edificio rural (mas) y su entorno cuentan con el apodo del propietario que suele pasar de generación en generación. En el caso de este enclave, el mote o apodo del dueño es "Hostiero" por lo que evidentemente existe un error en la denominación del SIPCA.
De igual forma también existe duda sobre si corresponde o no con el recopilado en la Carta Arqueológica de Teruel procedente de la Tesis de Licenciatura de M. Martínez dónde "se encontraron restos de muros y escasos fragmentos de cerámica ibérica decorada con bandas". Según Benavente (1983-1984, p. 175) "Debe tratarse sin duda de otro poblado o yacimiento (quizás alguno de los que damos a conocer) pues realmente los hallazgos son abundantísimos y no sólo de época ibérica".
Nuestra tarea de prospección en todo caso, confirma la existencia de un yacimiento arqueológico en el lugar dado a conocer por J. A. Benavente y asentado en la bibliografía arqueológica.
Sobre dos elevaciones separadas por una pequeña vaguada encontramos ruinas de edificios y zócalos de muros que consideramos de dos fases bien diferenciadas:
· Medieval - Moderna - Contemporánea: ruinas de un mas al noreste del actual caracterizado por la utilización de revestimientos en las paredes de un mortero de cal y la presencia de abundantes tejas y una construcción también arrasada al noroeste de la vivienda rural en uso, al otro lado de una pequeña depresión con las mismas características, a las que debemos añadir la excavación de un foso al sureste y la utilización de sillarejos y mampostería reutilizados quizás de una fase anterior. El edificio podría ponerse en relación con una fortificación empleada en época contemporánea, tal vez en las guerras Carlistas.
La parte baja de la ladera noreste muestra además otra casa rural arrasada así como las zanjas de al menos dos acequias que se superponen, una de ellas abandonada.
A este conjunto correspondería la aparición de la abundante cerámica medieval - moderna y contemporánea.
· Iberico Tardío - Romano: a partir de los zócalos de muros de sillarejo y mampuestos que se aprecian en superficie en todo el resto del entorno aquí delimitado podemos considerar la existencia de un poblado que ocuparía las zonas elevadas y las laderas, posteriormente alterado por la fase ya comentada.
Pensamos que esta génesis explica la aparición de cerámicas con ejemplos de campaniense A, *Terra sigillata* hispánica y *sigillata* clara A. Las producciones ibéricas aparecen decoradas con motivos de tipo geométrico y con las formas habituales de la época de apogeo: *kalathos*, *dolia*, ollas globulares, platos, vasos bitroncocónicos, etc.

- Contexto histórico – cultural:

Poblado ibérico con perduración en época romana sobre la cima y ladera de una elevación dominante sobre la depresión y llanura inmediata de Valmuel.
Viviendas rurales de época medieval, moderna y contemporánea.
Edificio fortificado de edad contemporánea.

- Bibliografía:

· Atrián Jordán, P.; Escriche Jaime, C.; Vicente Redón, J. y Herce San Miguel, A. I., 1980: *Carta Arqueológica de España, Teruel*, Teruel, Instituto de Estudios Turolenses. Págs. 87, nº 104

· Benavente Serrano, J.A., 1983-1984. "El poblamiento ibérico en el Valle Medio del Regallo (Alcañiz, Teruel)". *Kalathos*, 3-4. Teruel. Págs. 175

· Benavente Serrano, J.A., 1987-1988. "Las lagunas de origen endorreico como focos de atracción del poblamiento antiguo. El ejemplo de La Estanca de Alcañiz, Teruel". *Kalathos*, 7-8. Teruel. Págs. 175

· Benavente, J.A.; Navarro, C.; Ponz, J.L. y Villanueva, J.C., 1991, "El poblamiento antiguo en el área endorreica de Alcañiz", *Al-Qannis*, 2, Alcañiz, Págs. 43-44

· Martínez González, M., 1972 (Inédito). Carta arqueológica de la Tierra Baja Turolense, I Poblamiento Ibérico, Tesis de Licenciatura. Zaragoza. Págs. 59

5 - DATOS CARTOGRÁFICOS

729900/4553900

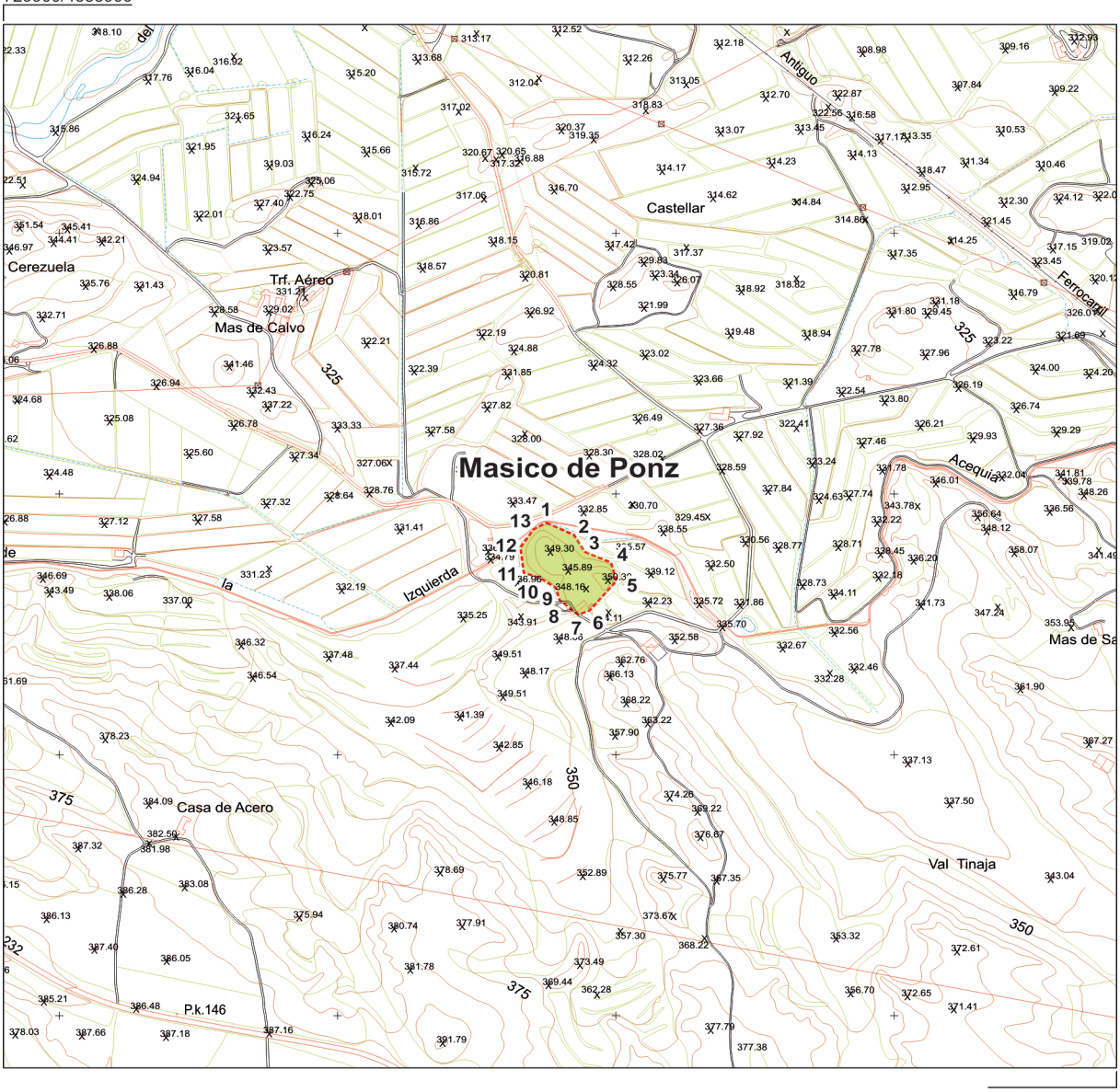

731900/4551900

Masico de Ponz / 1-ARQ-TER-028-013-028

Polígono 61	Parcelas: 5443, 444, 443, 582, 583, 584, 9030

Coordenadas de delimitación UTM 30N ED50								
	X	Y		X	Y		X	Y
1	730875	4552945	6	730953	4552777	11	730834	4552849
2	730925	4552921	7	730932	4552768	12	730829	4552897
3	730944	4552889	8	730898	4552797	13	730852	4552932
4	730991	4552868	9	730892	4552820	Centroide	730876	4552886
5	731001	4552833	10	730863	4552839	Cota: 349 m.		

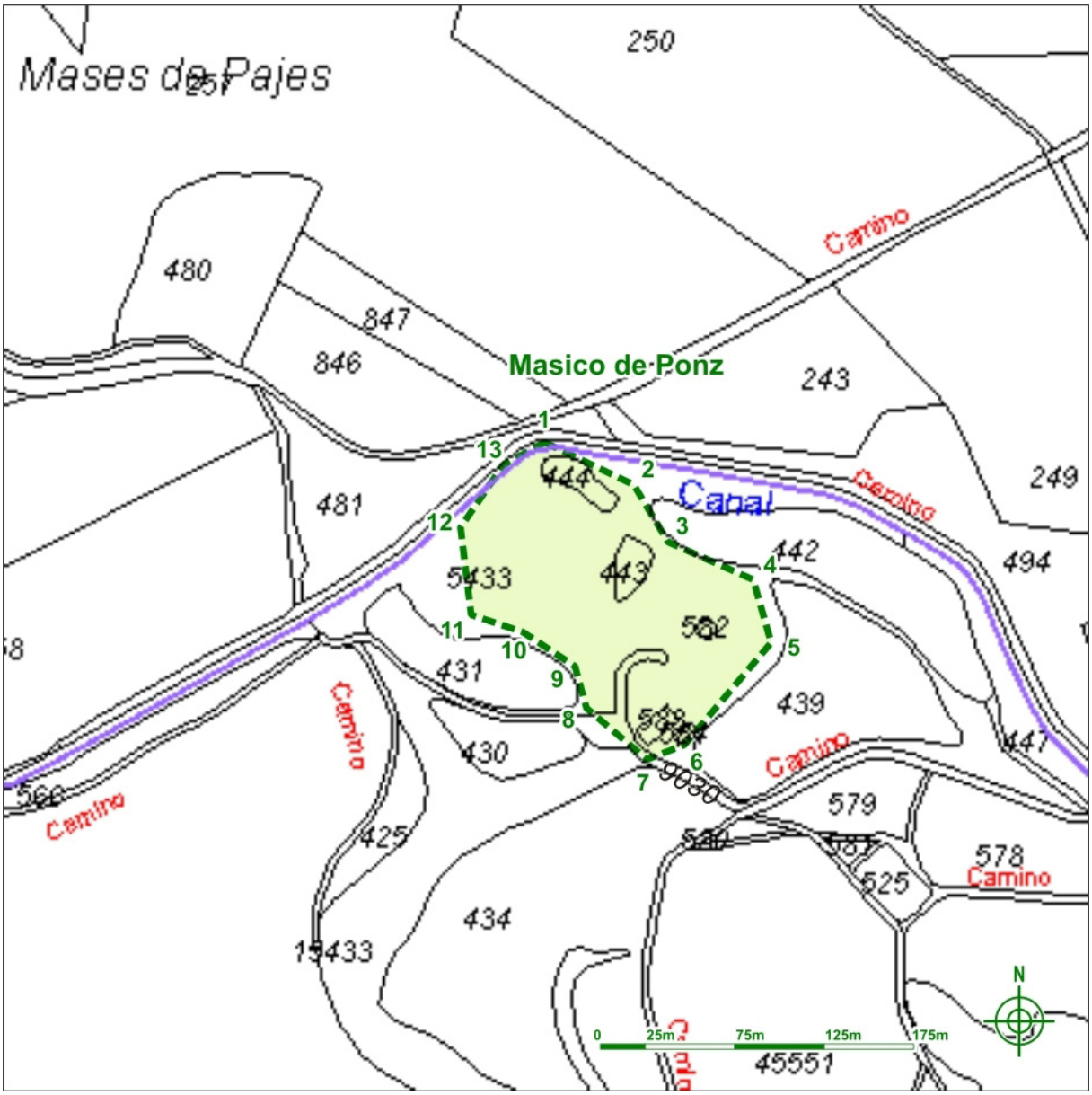

Masico de Ponz / 1-ARQ-TER-028-013-028

Polígono 61	Parcelas: 5443, 444, 443, 582, 583, 584, 9030

Coordenadas de delimitación UTM 30N ED50								
	X	Y		X	Y		X	Y
1	730875	4552945	6	730953	4552777	11	730834	4552849
2	730925	4552921	7	730932	4552768	12	730829	4552897
3	730944	4552889	8	730898	4552797	13	730852	4552932
4	730991	4552868	9	730892	4552820	Centroide	730876	4552886
5	731001	4552833	10	730863	4552839	Cota: 349 m.		

Polígono de delimitación del yacimiento y tabla de coordenadas. Cartografía catastral.

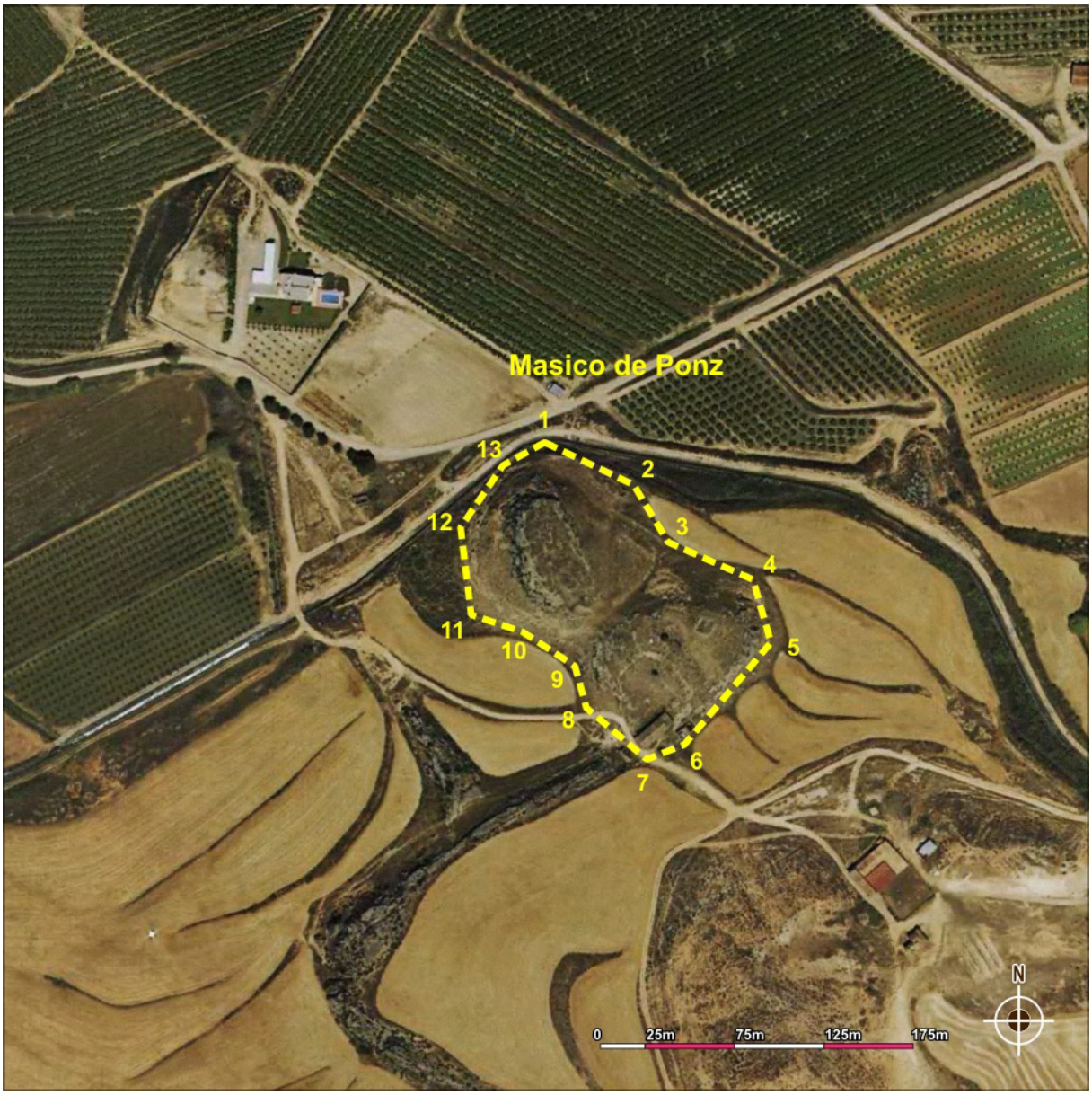

Masico de Ponz / 1-ARQ-TER-028-013-028

Polígono 61	Parcelas: 5443, 444, 443, 582, 583, 584, 9030

Coordenadas de delimitación UTM 30N ED50								
	X	Y		X	Y		X	Y
1	730875	4552945	6	730953	4552777	11	730834	4552849
2	730925	4552921	7	730932	4552768	12	730829	4552897
3	730944	4552889	8	730898	4552797	13	730852	4552932
4	730991	4552868	9	730892	4552820	Centroide	730876	4552886
5	731001	4552833	10	730863	4552839	Cota: 349 m.		

Polígono de delimitación del yacimiento y tabla de coordenadas. Ortofoto.

6 - USO ACTUAL Y RIESGOS

- Valoración del estado del bien

Alterado.

- Daños o afecciones al bien

La continua ocupación histórica del enclave han supuesto importantes remociones sobre los restos más antiguos.
Erosión natural.
Ampliación de las áreas de cultivo por roturación mecánica.

- Riesgos potenciales que en el futuro puedan afectar al bien

Puesta inmediata en riego de todo el entorno.
Reforestación, incendios, creación o mantenimiento de infraestructuras de riegos, establecimiento de canteras de areniscas, urbanización del entorno, mantenimiento y mejoras de los caminos agrícolas, explotaciones ganaderas intensivas.

- Uso actual

Vivienda rural, viales, acequia y pasto arbustivo,

7 - CONDICIONES DE INTERVENCIÓN

- Medidas generales

La concesión de licencia de obras y autorizaciones municipales de proyectos a ejecutar en las áreas delimitadas como yacimientos arqueológicos, estará subordinada a la obtención de **Autorización del Director General responsable de Patrimonio Cultural** relativa al proyecto en cuestión según lo establecido en la Ley 3/1999.

8 - DOCUMENTACIÓN GRÁFICA.



Edificio fortificado de la fase Medieval - Moderna - Contemporánea que reutiliza elementos constructivos. En la imagen inferior, revestimientos de mortero de cal en las paredes.





Zócalos de muros de la fase Ibérica tardía y Romana.



MASADA DE LA CONDESA

1 - DENOMINACIÓN
- Código Carta Arqueológica de Aragón: 1-ARQ-TER-028-013-029
- Denominación principal del bien: Masada de la Condesa
- Topónimos asociados:
- Cronología: Época romana
- Fotografía de situación del yacimiento:



2 - LOCALIZACIÓN	
- Provincia: Teruel	- Comarca: Bajo Aragón
- Municipio: Alcañiz	- Localidad: Alcañiz
- Polígono: 501	- Parcela: 76, 10580

3 - PROTECCIÓN
- Grado de protección del yacimiento en el PGOU: Yacimiento arqueológico
- Grado de protección según la Ley 3/1999: Yacimiento arqueológico
- Calificación del suelo: No urbanizable especial

4 - DESCRIPCIÓN

- Cronología:

Época romana.

- Descripción del yacimiento:

Se sitúa muy próxima al cauce del rio Regallo, en plena llanura de Valmuel y frente al actual cruce de la carretera que por un lado enlaza la localidad mencionada con Alcañiz y por otro lado con la que la comunicaba con Escatrón, junto al Ebro. En la actualidad en este lugar existe una finca con una amplia Masada o casa de campo en pleno uso y con diversas instalaciones de recreo y agrícolas (almacenes, maquinaria, depósitos, etc.). La propiedad se encuentra vallada en todo su perímetro por lo que no ha sido posible inspeccionarla en su interior para la realización del presente trabajo. No obstante, en prospecciones realizadas hace unos años se pudo documentar con seguridad la presencia de materiales de época romana tanto de construcción (tégulas, fragmentos de enlucidos o pavimentos de cal o yeso, algunas teselas de mosaico, restos de muros) como de cerámica a través de la presencia de fragmentos de *terra sigillata* hispánica, cerámica común y de cocina. Estos materiales se detectaron especialmente en los campos aterrazados existentes tras un almacén agrícola situado al norte de la casa principal. Así mismo V. Bardavíu cita en 1914 la presencia en superficie ”entre la Masía Alta y la Masía Baja de la Condesa” de “framentos de mosaicos, abundantes tejas y sigillata”.

- Contexto histórico – cultural:

Restos de época romana junto al cauce del río Regallo en una zona llana y fértil, muy apta para la agricultura. Posiblemente se trate de una villa romana ubicada en el mismo lugar que una casa de campo o masada actual.

- Bibliografía:

· Atrián Jordán, P.; Escriche Jaime, C.; Vicente Redón, J. y Herce San Miguel, A. I., 1980: *Carta Arqueológica de España, Teruel*, Teruel, Instituto de Estudios Turolenses. Págs. 92, nº 116.

· Bardavíu Ponz, V., 1914. *Historia de la antiquísima villa de Albalate del Arzobispo*. Zaragoza.Pág.28.

· Benavente, J.A., 1985, *Arqueología en Alcañiz. Síntesis de arqueología e historia de Alcañiz y su entorno*. Zaragoza. Págs. 47-48.

5 - DATOS CARTOGRÁFICOS

733600/4558100

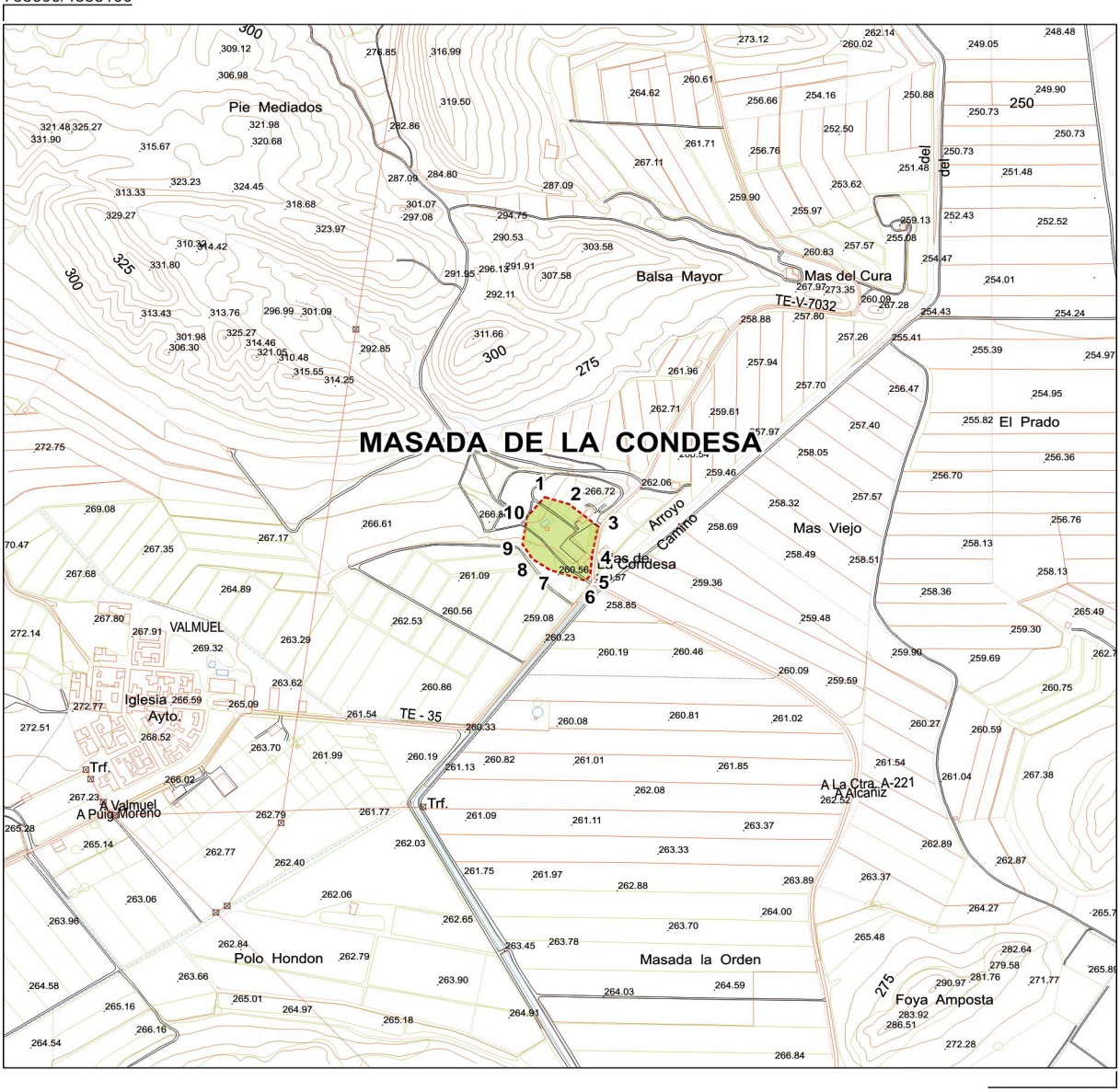

735600/4557100

Masada de la Condesa / 1-ARQ-TER-028-013-029

Polígono: 501	Parcela: 76, 10580

Coordenadas de delimitación UTM 30N ED50								
	X	Y		X	Y		X	Y
1	734573	4557194	5	734654	4557044	9	734532	4557104
2	734616	4557181	6	734646	4557034	10	734541	4557156
3	734669	4557138	7	734582	4557054	Centroide	734599	4557115
4	734658	4557084	8	734551	4557075	Cota: 265 m.		

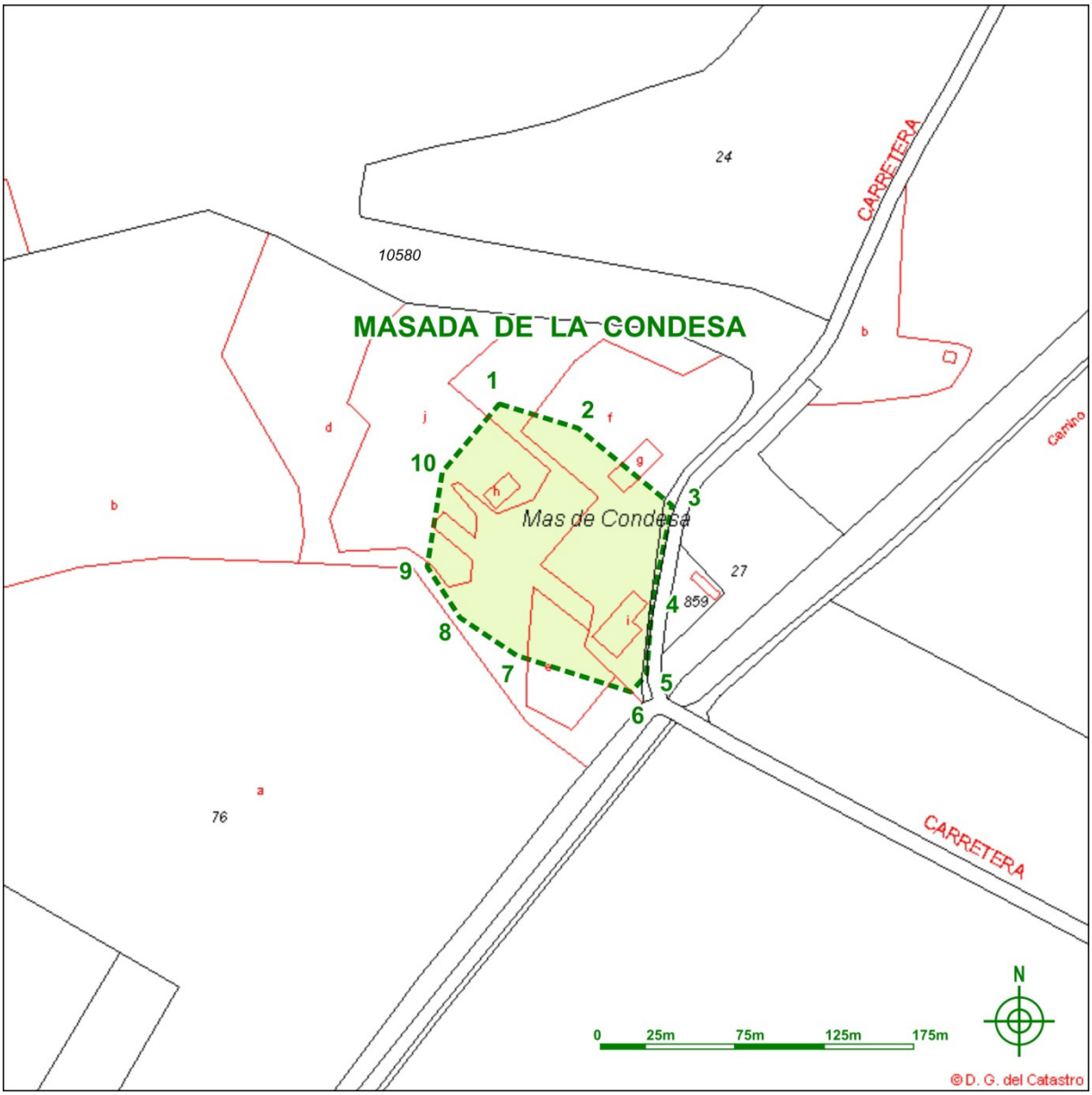

Masada de la Condesa / 1-ARQ-TER-028-013-029

Polígono: 501	Parcela: 76, 10580

Coordenadas de delimitación UTM 30N ED50								
	X	Y		X	Y		X	Y
1	734573	4557194	5	734654	4557044	9	734532	4557104
2	734616	4557181	6	734646	4557034	10	734541	4557156
3	734669	4557138	7	734582	4557054	Centroide	734599	4557115
4	734658	4557084	8	734551	4557075	Cota: 265 m.		

Polígono de delimitación del yacimiento y tabla de coordenadas. Cartografía catastral.

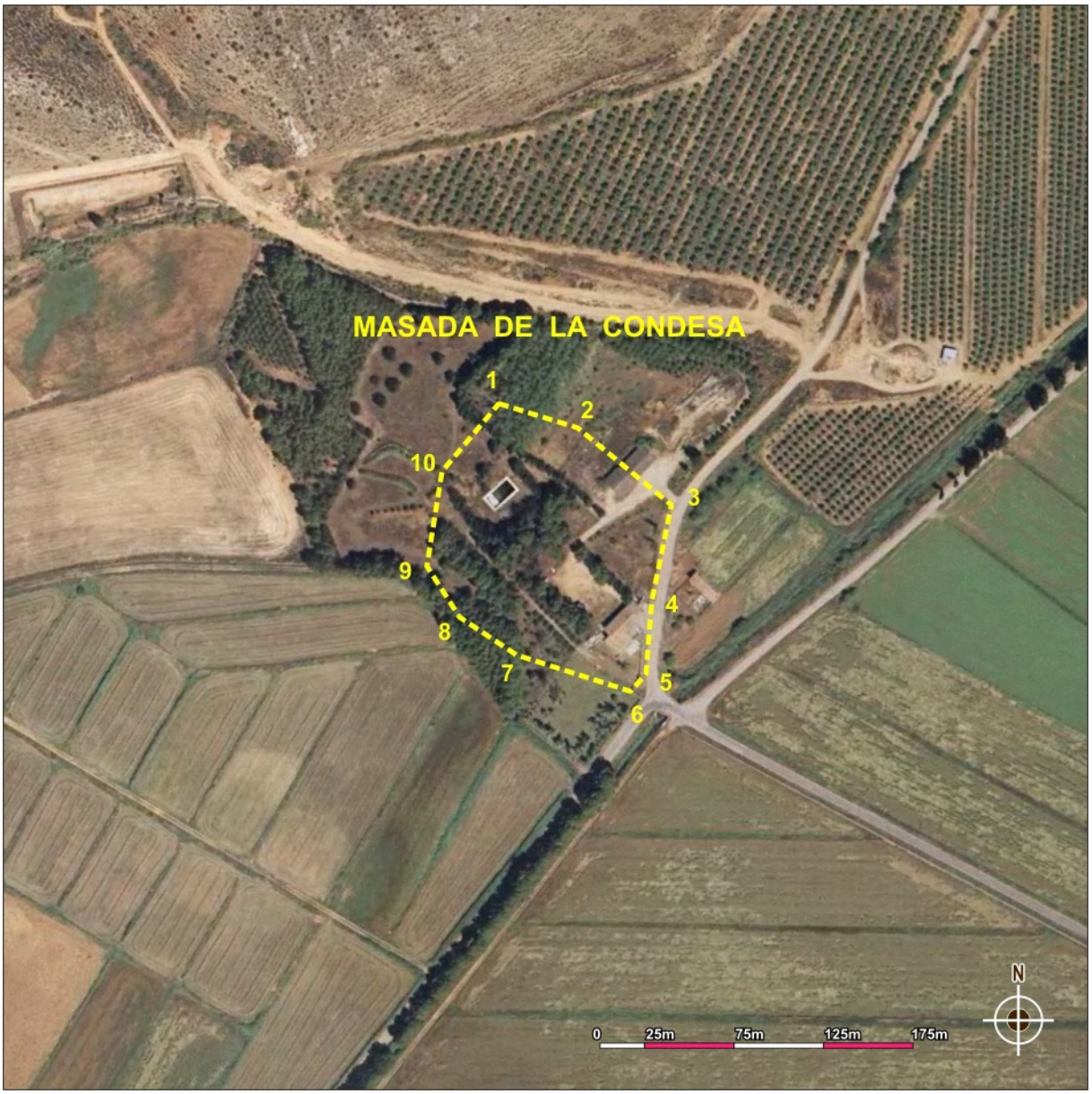

Masada de la Condesa / 1-ARQ-TER-028-013-029

Polígono: 501	Parcela: 76, 10580

Coordenadas de delimitación UTM 30N ED50								
	X	Y		X	Y		X	Y
1	734573	4557194	5	734654	4557044	9	734532	4557104
2	734616	4557181	6	734646	4557034	10	734541	4557156
3	734669	4557138	7	734582	4557054	Centroide	734599	4557115
4	734658	4557084	8	734551	4557075	Cota: 265 m.		

Polígono de delimitación del yacimiento y tabla de coordenadas. Ortofoto.

6 - USO ACTUAL Y RIESGOS

- Valoración del estado del bien

Alterado.

- Daños o afecciones al bien

Obras de aterrazamiento, movimientos de tierra, edificación de explotaciones y construcciones agrícolas.
Erosión natural.

- Riesgos potenciales que en el futuro puedan afectar al bien

Reforestación, incendios, creación o mantenimiento de infraestructuras de riegos, ampliación de cultivos, establecimiento de canteras, mayor urbanización del entorno, mantenimiento y mejoras de los caminos agrícolas, explotaciones ganaderas intensivas.

- Uso actual

Explotación agropecuaria, finca de recreo.

7 - CONDICIONES DE INTERVENCIÓN

- Medidas generales

La concesión de licencia de obras y autorizaciones municipales de proyectos a ejecutar en las áreas delimitadas como yacimientos arqueológicos, estará subordinada a la obtención de **Autorización del Director General responsable de Patrimonio Cultural** relativa al proyecto en cuestión según lo establecido en la Ley 3/1999.

8 - DOCUMENTACIÓN GRÁFICA.



Estado actual de la finca vallada.



EL PALAO

1 - DENOMINACIÓN
- Código Carta Arqueológica de Aragón: 1-ARQ-TER-028-013-030
- Denominación principal del bien: El Palao
- Topónimos asociados: El Palau
- Cronología: Primera Edad del Hierro - Ibérico Antiguo - Ibérico Pleno - Ibérico Tardío - Romano Imperial - Tardorromano.
- Fotografía de situación del yacimiento:



2 - LOCALIZACIÓN	
- Provincia: Teruel	- Comarca: Bajo Aragón
- Municipio: Alcañiz	- Localidad: Alcañiz
- Polígono: 609	- Parcelas: 26, 35, 37, 38, 39, 9004

3 - PROTECCIÓN
- Grado de protección del yacimiento en el PGOU: Yacimiento arqueológico
- Grado de protección según la Ley 3/1999: Yacimiento arqueológico
- Calificación del suelo: No urbanizable especial

4 - DESCRIPCIÓN

- Cronología:

Primera Edad del Hierro - Ibérico Antiguo - Ibérico Pleno - Ibérico Tardío - Romano Imperial - Tardorromano.

- Descripción del yacimiento:

El asentamiento de El Palao constituye el enclave urbano de mayor tamaño existente en el territorio del Bajo Aragón en época íbero-romana. El poblado se asienta sobre un estratégico cerro amesetado y aislado desde el que se domina un extenso territorio. En la cima aparecen dos sectores separados por un camino-foso que da acceso a un amplio espacio, actualmente en fase de excavación, que pudo hacer las funciones de plaza. En los distintos trabajos arqueológicos realizados hasta el momento se han descubierto importantes estructuras constructivas, algunas de carácter monumental, como una gran cisterna, un área de posibles templos o edificios públicos, un torreón y otras todavía por determinar. De El Palao procede, además, un extraordinario conjunto de piezas de escultura de bulto redondo (caballos, cabeza humana) y estelas funerarias cuya presencia parece resaltar la importancia de este enclave urbano que muy posiblemente debió ejercer las funciones de "capitalidad" de este territorio en época ibero-romana, habiendo sido asociado por algunos investigadores con la ciudad de Osicerda / Usekerte mencionada en las fuentes antiguas.
Las recientes excavaciones han puesto en evidencia su utilización como área de necrópolis a mediados del siglo IV d.C.

El yacimiento es conocido desde principios del siglo XX y ha sido objeto de distintas fases de excavaciones dirigidas por V. Bardavíu y R. Thouvenot en 1928, Francisco Marco entre 1978-1985 y actualmente, en una nueva fase de trabajos iniciados en 2003, por Francisco Marco, Pierre Moret y José Antonio Benavente.

- Contexto histórico – cultural:

Poblado en altura estratégica que domina varias áreas endorreicas cercanas, la cuenca del Guadalope a oriente y la del Regallo a poniente. Se suceden las construcciones y se va acrecentando en extensión desde la Primera Edad del Hierro hasta un periodo de apogeo que viene a coincidir con el Ibérico tardío.
Tras su abandono en el periodo Alto Imperial romano será en parte reutilizado como necrópolis de inhumación en el Bajo Imperio.

- Bibliografía:

· ASENSIO ESTEBAN, J. A., 1995: *La ciudad en el mundo prerromano en Aragón*, Zaragoza, Institución Fernándo el Católico.

· ALFAYÉ, S.; BENAVENTE, J.A.; GORGUES, A.; MARCO, F. Y MORET., 2004, "El oppidum ibero-romano de El Palao (Alcañiz, Teruel). Campaña de excavaciones 2003", *Salduie*, 4, pp. 417-435.

· BARDAVÍU PONZ, V., 1926: Los poblados ibéricos de Alcañiz en la cuenca del Guadalope y del Regallo o Valmuel. Publicaciones de la Academia de Ciencias, Zaragoza.

· BARDAVÍU PONZ, V, y THOUVENOT, R, 1930: *Fouilles dans la région d'Alcañiz (province de Teruel). I. Alcañiz el Viejo - II. El Palao - III. Cabezo del Moro*, Bibliotheque de l'Ecole des Hautes Etudes Hispaniques, XI (2), Bordeaux.

· BELTRÁN LLORIS, F., 1996: Una liberalidad en La Puebla de Híjar (Teruel) y la localización del municipium Osicerda, *Archivo Español de Arqueología*, 69, p. 287-294.

· BELTRÁN LLORIS, F., 2004: Sobre la localización de Damania, Leonica, Osicerda y Orosis, Palaeohispánica: Revista sobre lenguas y culturas de la Hispania antigua, Nº. 4, 2004 , pp. 67-88.

· BELTRÁN LLORIS, F., MARTÍN BUENO, M. Y PINA POLO, F., 2000: Roma en la Cuenca Media del Ebro. *La Romanización en Aragón*, Zaragoza.

· BELTRÁN LLORIS, M., 1996: *Los Iberos en Aragón*, Zaragoza.

· BELTRÁN LLORIS, M., et alii, 1998: *Colonia Victrix Iulia Lepida-Celsa (Velilla de Ebro, Zaragoza)*. 111,1-111.2. El instrumentum domesticum de la «Casa de los Delfines», Zaragoza.

· BENAVENTE SERRANO, J.A., 1983-1984: El poblamiento ibérico en el valle medio del Regallo (Alcañiz, Teruel), *Kalathos*, 3-4,155-190.

· BENAVENTE SERRANO, J.A., et alii, 1985-1986: Tiro de Cañón (Alcañiz): Materiales cerámicos, líticos, metálicos y óseos, *Kalathos*, 5-6, 107-152.

· BENAVENTE SERRANO, J.A., et alii, 1989: *Catálogo de la colección arqueológica de los Padres Escolapios de Alcañiz (Teruel)*, Zaragoza, Diputación General de Aragón.

· BENAVENTE SERRANO, J.A., 1987: *Arqueología de Alcañiz. Síntesis de Arqueología de Alcañiz y su entorno*, Diputación General de Aragón, Zaragoza, 1987.

· BENAVENTE SERRANO, J.A. Y MORET, P., 2003: El Palao en el contexto del Bajo Aragón íbero-romano, en MARCO, F. et alii, El poblado iberoromano de El Palao (Alcaíiiz, Teruel). La cisterna, *Al-Qannis*, 10,7-23.

· BENAVENTE SERRANO, J.A. Y FATÁS, L. (Coordinadores) 2009: *Iberos en el Bajo Aragón*. Guía de la ruta. Zaragoza.

· BENAVENTE SERRANO, J.A., NAVARRO, C., PONZ, J.L. y VILLANUEVA, J., 1991: El poblamiento antiguo del área endorreica de Alcañiz (Teruel), *AlQannis*, 2, 36-92.

· BENAVENTE SERRANO, P., DOBATO, A. Y BENAVENTE, J.A., 1991: Informe sobre el levantamiento planimétrico y altimétrico del poblado íbero de El Palao (Alcañiz, Teruel), *Arqueología Aragonesa 1986-1987*, Zaragoza, 175-l78.

· BENAVENTE, J.A.; MARCO, F. Y MORET, P., 2003, "El Palao de Alcañiz y el Bajo Aragón durante los ss. II y I a.C.", *Archivo Español de Arqueología*, 76, pp. 231-246.

· BENAVENTE, J.A.; GORGUES, A.; MARCO, F. Y MORET, P., 2004, "Les campagnes de fouille 2003 et 2004 à El Palao (Alcañiz, Teruel)", Mélanges de la Casa de Velázquez, 34 (2), pp. 358-370.

· BURILLO MOZOTA, F., 1992: Las necrópolis de época ibérica y el ritual de la muerte en el valle medio del Ebro, en BLÁNQUEZ, J. y ANTONA, A. (coords.), Serie Varia 1, *Congreso de Arqueología ibérica. Las necrópolis*, U.A.M., Madrid, 563-586.

· BURILLO MOZOTA, F., 1998: *Celtíberos. Etnias y estados*, Barcelona.

· BURILLO MOZOTA, F., 2001: Etnias y poblamiento en el área ibérica del valle medio del Ebro: Sedetanos y edetanos, en BERROCAL, L. Y GARDES, Ph. (eds.), *Entre celtas e íberos. Las poblaciones protohistóricas de las Galias e Hispania*, Real Academia de la Historia-Casa de Velázquez, Madrid, 187-200.

· BURILLO MOZOTA, F., 2002 a: Etnias y fronteras: Sobre el límite oriental de los celtíberos, en M. MOLINOS Y A. ZIFFERERO (eds.), *Primi popoli d'Europa. Proposte e riflessioni sulle origini della civilta nell'Europa mediterranea, AB'Insegna del Giglio*, 2002, 201-219.

· BURILLO MOZOTA, F., 2002 b: Oppida, ciudades estado y populi en la transición del Ibérico Pleno al Tardío en el nordeste de la Península Ibéric, *I Jornades d'Arqueologia - Ibers a l'Ebre. Recerca i interpretació*, Tivissa, 23-24 novembre 2001 (Ilercavonia, 3), Tivissa, 205-220.

· BURILLO MOZOTA, F., 2001-2002: Propuesta de una territorialidad étnica para el Bajo Aragón: los Ausetanos del Ebro u Ositanos, *Kalathos* 20-21 (Teruel 2001-2002), 159-187.

· BURILLO MOZOTA, F., 2005: La roue de l'Histoire: frontières et territoires monétaires dans le nord-est de la péninsule Ibérique et la vallée de l'Èbre avant 153 av. J.-C., *Melanges de la Casa de Velázquez*, Nº 35, 2, 2005 , pp. 75-106

· FERNÁNDEZ FUSTER, L., 1951: Las estelas ibéricas del Bajo Aragón, *Seminario de Arte Aragonés III*, Zaragoza, 5-20.

· GALÁN, E., 1994: Estelas y fronteras: un caso de estudio en el bajo Aragón en época ibérica, en DE LA CASA C. (ed.), *V Congreso internacional de Estelas Funerarias* (Soria, 1993), Soria, 99-106.

· GARCÍA-BELLIDO, C. y BLÁZQUEZ, C., 2001: *Diccionario de cecas y pueblos hispánicos*. Volumen I/: Catálogos de cecas y pueblos, Madrid.

· IZQUIERDO, 1. Y ARASA, F., 1999: La imagen de la memoria. Antecedentes, tipología e iconografía de las estelas de época ibérica, *Archivo de Prehistoria Levantina*, XXII, 259-300.

· IACOB, P., 1988: Un doublet dans la géographie livienne de l'Espagne antique: les Ausétans de l'Ebre, *Kalathos*, 7-8, 135-148.

· MARCO SIMÓN, F., 1976: Nuevas estelas ibéricas de Alcañiz (Teruel), *Pyrenae*, 12, 73-90.

· MARCO SIMÓN, F., 1978 a: Estelas decoradas de los Conventos Caesaraugustano y Cluniense (*Caesaraugusta,*43-44), Zaragoza.

· MARCO SIMÓN, F., 1978b: Dos esculturas ibéricas zoomorfas de El Palao (Alcañiz, Teruel), *Els Origens del món iberic*, Barcelona, 407-414.

· MARCO SIMÓN, F., 1980: Excavaciones en El Palao (Alcañiz, Teruel). Campaña de 1979, *Caesaraugusta* 51-52, 153-185.

· MARCO SIMÓN, F., 1982: Sobre algunas aras romanas de Alcañiz (Teruel), *Kalathos* 11, 33-46.

· MARCO SIMÓN, F., 1983: El yacimiento ibero-romano de El Palao (Alcañiz, Teruel). Campaña de 1980, *Casaraugusta*, 57-58, pp. 23-50.

· MARCO SIMÓN, F., 1983-84: Consideraciones sobre la religiosidad ibérica en el ámbito turolense, *Kalathos* 3-4, 71-93.

· MARCO SIMÓN, F., 1985: Excavaciones en El Palao (Alcañiz, Teruel). Campaña de 1982, *Noticiario Arqueológico Hispánico*, 1985, 193-218.

· MARCO SIMÓN, F., 1989: Objetos escultóricos Colección PP*. Escolapios de Alcañiz, Catálogo de la Colección Arqueológica*. Alcañiz, 1989, 171-184.

· MARCO SIMÓN, F., 1994: La religión indígena en la Hispania indoeuropea, en BLÁZQUEZ, J .M. et alii, Historia de las religiones de la Europa antigua, Madrid, 313-400.

· MARCO SIMÓN, F. et alii, 2003: El poblado iberoromano de El Palao (Alcañiz, Teruel). La cisterna, en *Al Qannis* 10.

· MELGUIZO S., MORET, P. Las fortificaciones del Bajo Aragón entre los siglos III y I a.C.: un estilo regional, en *Paisajes fortificados de la Edad del Hierro: las murallas protohistóricas de la meseta y de la vertiente atlántica en su contexto europeo. Actas del coloquio celebrado en la Casa de Velázquez*, (Octubre de 2006), pp. 305 - 324.

· MORET, P., 2002: Reflexiones sobre el período ibérico pleno (siglos v a III a.e.) en el Bajo Aragón y zonas vecinas del curso inferior del Ebro, en *I Jornades d'Arqueologia - Ibers a l'Ebre. Recerca i interpretació*, Tivissa, 23-24 novembre 2001 (Ilercavonia, 3), Tivissa, p. 111-136.

· MORET, P., 2003: Fortifications ibériques tardives et défense du territoire en Hispanie citérieure, en Defensa y territorio en Hispania de los Escipiones a Augusto (Coloquio Internacional, Madrid, 19-20 de marzo de 2001), Casa de Velázquez - Universidad de León. pp. 159-184.

· MORET, P., 2005-2006: La época ibérica en el Palao, Alcañiz (Teruel), Kalathos, nº 24 - 25, pp. 155 - 175.

· MORET, P. y BENAVENTE, I.A., 2000: Nouvelles recherches sur l'habitat de l'age du Fer dans la vallée du Matarraña (Bas Aragon). *Actas do I/I Congresso de Arqueologia Peninsular, vol. 5, «Proto-História da Península Ibérica*», Porto, pp. 327-344.

· MORET, P.; BENAVENTE, J.A. Y GORGUES, A., 2006, Iberos del Matarraña. Investigaciones arqueológicas en Valdeltormo, Calaceite, Cretas y La Fresneda (Teruel), *Al-Qannis*, 11, Alcañiz. Taller de Arqueología de Alcañiz - Casa de Velázquez.

· QUESADA SANZ, F., 1994: Lanzas hincadas, Aristóteles y las Estelas del Bajo Aragón, en DE LA CASA, e. (ed.), *V Congreso Internacional de Estelas Funerarias*, 1, Soria, 361-369.

· QUESADA SANZ, F., 1999-2000: Territorio, etnicidad y cultura material. Estelas «Del Bajo Aragón» en Cataluña Nororiental», *Kalathos* 18-19, 95- 106.

· RUIZ ZAPATERO, G. Y FERNÁNDEZ MARTÍNEZ, V., 1984: Patrones de asentamiento en el Bajo Aragón protohistórico. *Arqueología Espacial*, 4, Teruel, p. 43-63.

5 - DATOS CARTOGRÁFICOS

736193/4546600

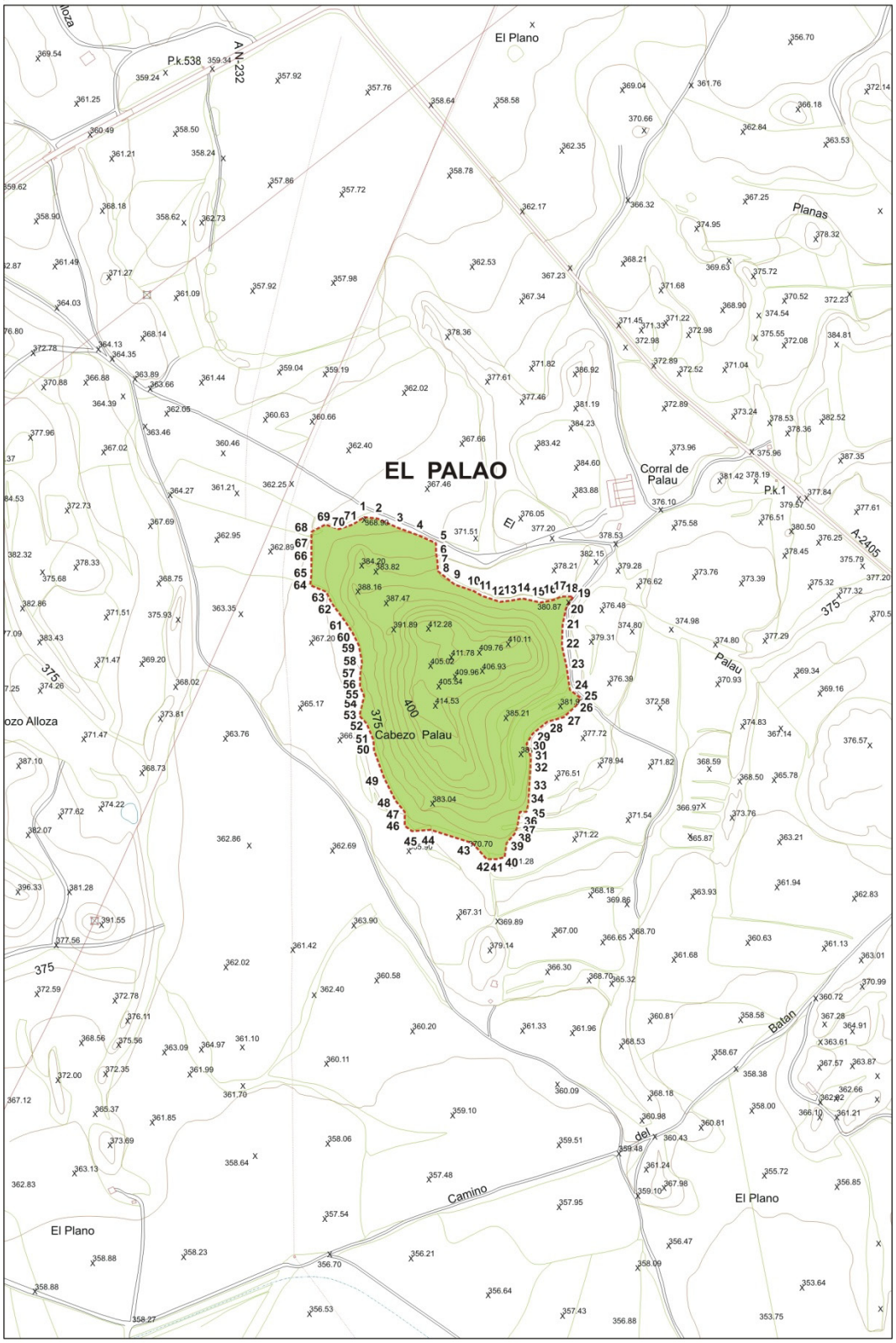

737527/4544600

El Palao / 1-ARQ-TER-028-013-030

Polígono 609	Parcelas: 26, 35, 37, 38, 39, 9004

Coordenadas de delimitación UTM 30N ED50								
1	736734	4545832	26	737053	4545550	51	736748	4545498
2	736754	4545830	27	737034	4545532	52	736738	4545522
3	736785	4545816	28	737009	4545525	53	736727	4545534
4	736815	4545805	29	736987	4545507	54	736731	4545550
5	736842	4545793	30	736978	4545492	55	736734	4545564
6	736842	4545779	31	736984	4545473	56	736728	4545578
7	736844	4545767	32	736984	4545456	57	736728	4545594
8	736845	4545751	33	736982	4545427	58	736731	4545614
9	736870	4545731	34	736981	4545404	59	736726	4545640
10	736899	4545721	35	736978	4545390	60	736717	4545658
11	736911	4545714	36	736968	4545390	61	736706	4545675
12	736938	4545705	37	736964	4545367	62	736686	4545702
13	736955	4545707	38	736960	4545357	63	736677	4545720
14	736972	4545710	39	736948	4545343	64	736653	4545730
15	736999	4545704	40	736945	4545322	65	736655	4545745
16	737019	4545708	41	736933	4545319	66	736655	4545772
17	737030	4545713	42	736918	4545319	67	736655	4545792
18	737041	4545713	43	736897	4545343	68	736655	4545810
19	737048	4545713	44	736834	4545363	69	736676	4545821
20	737037	4545695	45	736806	4545361	70	736696	4545814
21	737032	4545670	46	736795	4545369	71	736717	4545821
22	737031	4545639	47	736795	4545390			
23	737038	4545608	48	736781	4545407	Centroide	736860	4545600
24	737043	4545573	49	736764	4545441			
25	737059	4545561	50	736749	4545482	Cota:		

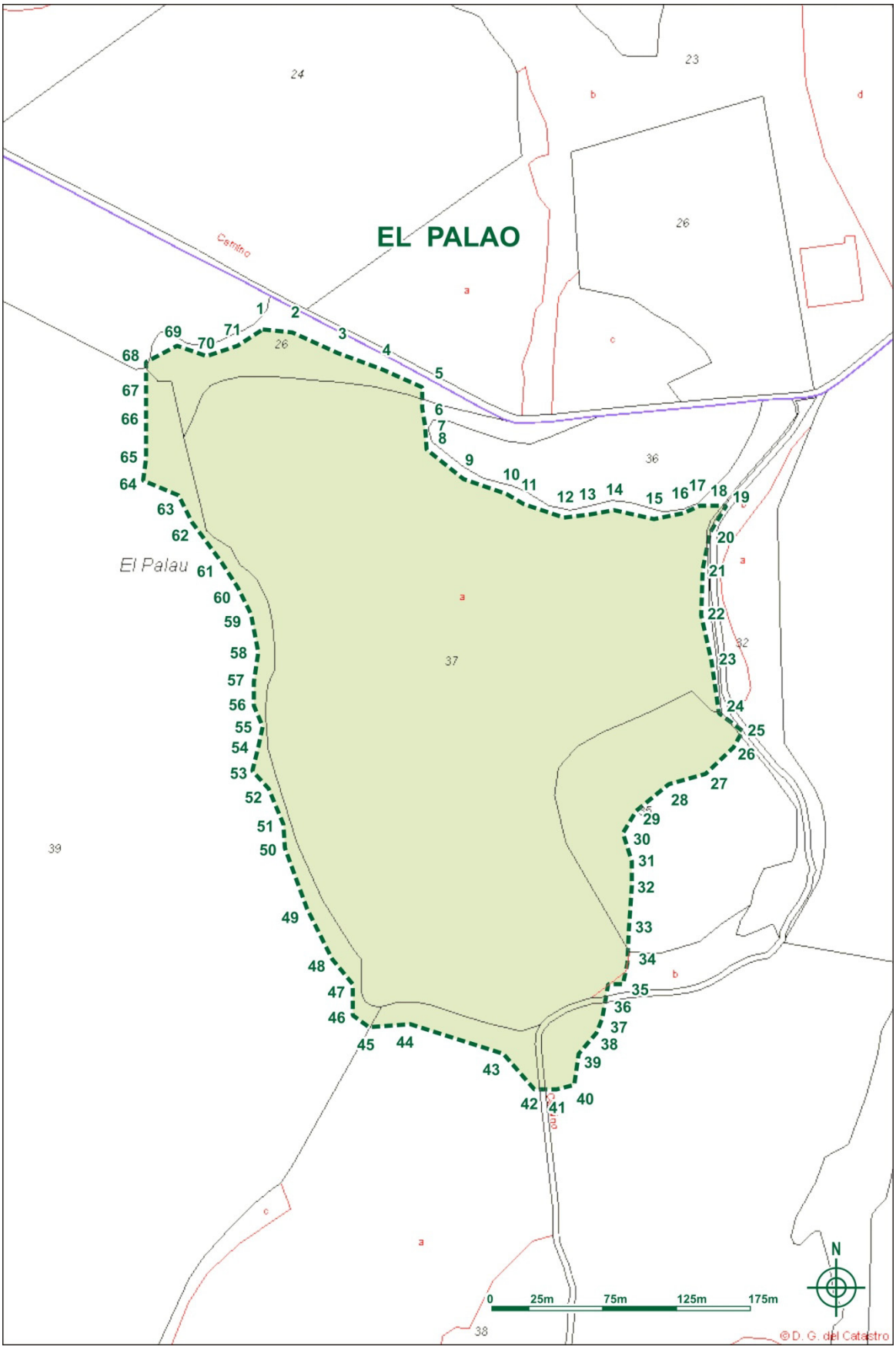

Polígono de delimitación del yacimiento y tabla de coordenadas. Cartografía catastral.



Polígono de delimitación del yacimiento y tabla de coordenadas. Ortofoto.

6 - USO ACTUAL Y RIESGOS

- Valoración del estado del bien

Bueno.
Las campañas de limpieza, consolidación y excavación de los recientes años han permitido recuperar un importante conjunto de estructuras edilicias del poblado y en una pequeña parte de la superficie excavada por Bardavíu y Thouvenot a principios del siglos XX. Igualmente se han señalizado con paneles explicativos y rutas los diferentes sectores conocidos del yacimiento.
Se realizan jornadas de acceso al público y visita guiada, con la consecuente trascendencia social y educativa sobre nuestro patrimonio.

- Daños o afecciones al bien

El abandono tras la excavación de 1928 supuso el desarrollo de un proceso natural de degradación de las estructuras murales. El adobe y/o tapial encontrados se disgregaron y colmataron las estancias excavadas, de igual manera la trabazón de barro de muchos muros fue desapareciendo y se desplomaron los mampuestos.

- Riesgos potenciales que en el futuro puedan afectar al bien

Reforestación, incendios, creación o mantenimiento de infraestructuras de riegos, establecimiento de canteras de areniscas, urbanización del entorno, mantenimiento y mejoras de los caminos agrícolas, explotaciones ganaderas intensivas y abandono del mantenimiento- limpieza de las estructuras arqueológicas.

- Uso actual

Enclave arqueológico señalizado, acondicionado y visitable.

7 - CONDICIONES DE INTERVENCIÓN

- Medidas generales

La concesión de licencia de obras y autorizaciones municipales de proyectos a ejecutar en las áreas delimitadas como yacimientos arqueológicos, estará subordinada a la obtención de **Autorización del Director General responsable de Patrimonio Cultural** relativa al proyecto en cuestión según lo establecido en la Ley 3/1999.

8 - DOCUMENTACIÓN GRÁFICA.



Edificios públicos en el área oriental del yacimiento.





Proceso de excavación en las Zonas 2 (superior) y 1 (inferior) del Palao (Campaña 2007).





Proceso de excavación en la Zona 4, campaña 2008 (superior) y 2010 (inferior)





Vista aérea desde el norte de El Palao.



Cisterna del área occidental restaurada y señalizada.

PLANA DEL VIENTO

1 - DENOMINACIÓN
- Código Carta Arqueológica de Aragón: 1-ARQ-TER-028-013-031
- Denominación principal del bien: Plana del Viento
- Topónimos asociados:
- Cronología: Eneolítico - Bronce
- Fotografía de situación del yacimiento:



2 - LOCALIZACIÓN	
- Provincia: Teruel	- Comarca: Bajo Aragón
- Municipio: Alcañiz	- Localidad: Alcañiz
- Polígono: 610	- Parcela: 58, 59, 9011

3 - PROTECCIÓN
- Grado de protección del yacimiento en el PGOU: Yacimiento arqueológico
- Grado de protección según la Ley 3/1999: Yacimiento arqueológico
- Calificación del suelo: No urbanizable especial

4 - DESCRIPCIÓN

- Cronología:

Eneolítico - Bronce.

- Descripción del yacimiento:

Se sitúa en una llana al abrigo de paleocanales al sur del poblado ibero-romano de El Palao y al oeste de Alcañiz el Viejo. La zona ha sido objeto de trabajos de labor desde antiguo, por lo que ha debido sufrir una importante transformación. En la actualidad es habitual el hallazgo de sílex. Éste material evidencia la existencia de trabajos de talla con núcleos, láminas de cresta, lascas de descortezado, etc. Esporádicamente aparecen algunas piezas retocadas: puntas de flecha, raederas, denticulados, perforadores, fracturas retocadas, así como algún fragmento de hachas de piedra pulimentada.
Se han hallado cerámicas de diversas épocas (prehistóricas, ibéricas, romanas y medievales).

- Contexto histórico – cultural:

Área principalmente de ocupación y talla prehistórica, aunque alterada por actividades demostradas por la presencia de restos cerámicos de periodos más recientes, así como por el cultivo.

- Bibliografía:

· Atrián Jordán, P.; Escriche Jaime, C.; Vicente Redón, J. y Herce San Miguel, A. I., 1980: *Carta Arqueológica de España, Teruel*, Teruel, Instituto de Estudios Turolenses.Págs. 81, nº 82.

· Barandiarán Maeztu, I y Cava, A., 1981. "Neolítico y Eneolítico en las provincias de Zaragoza y Teruel". *I Reunión de Prehistoria Aragonesa*. Huesca. Págs. 99.

· Bardavíu Ponz, V., 1923. "Talleres líticos del hombre prehistórico descubiertos en Alcañiz y sus contornos". Discurso de recepción en la Academia de Ciencias. Publicaciones de la Academia de Ciencias Exactas, Físico-Químicas y Naturales de Zaragoza. Zaragoza. Págs. 136-137.

· Benavente Serrano, J.A., 1985(Inédito). *El poblamiento prehistórico en el interfluvio Guadalope-Regallo (Término de Alcañiz, Teruel)*, Tesis de Licenciatura. Zaragoza. Págs. 367-368.

· Benavente, J.A.; Navarro, C.; Ponz, J.L. y Villanueva, J.C., 1991, "El poblamiento antiguo en el área endorreica de Alcañiz", *Al-Qannis*, 2, Alcañiz, Págs. 64.

· Bosch Gimpera, P., 1923. "Notes de Prehistoria aragonesa". Butlletí de l´Asociació Catalana d´Antropología, Etnología i Prehistoria, Tomo I. Barcelona. Págs. 22.

· Galiay Saraña, J., 1945. *Prehistoria de Aragón*. Zaragoza. Págs. 38-39.

· Ripoll Perello, E., 1956a. "El Paleolítico y el complejo Meso-Neolítico". Prehistoria del Bajo Aragón. Zaragoza. Págs. 37-38.

· Utrilla Miranda, P., 1981b. "Paleolítico y Epipaleolítico en Aragón. Estado de la cuestión". *I Reunión de Prehistoria Aragonesa*. Huesca. Págs. 39.

· Vallespí Pérez, E.J., 1961a. "Revisión metodológica del problema del Paleolítico del Bajo Aragón". *Caesaraugusta*, 17-18. Zaragoza. Págs. 45.

5 - DATOS CARTOGRÁFICOS

737998/4546051

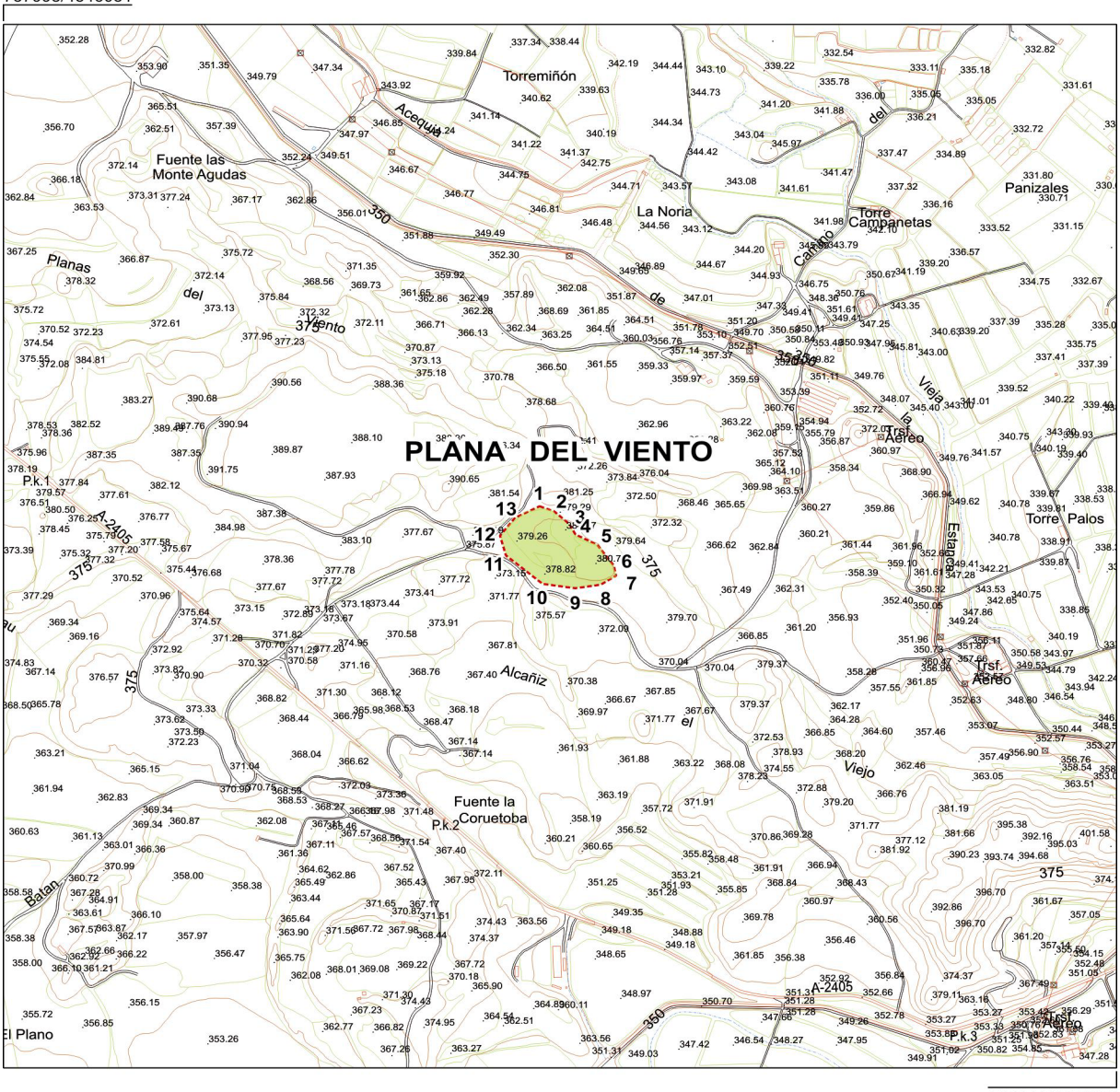

739998/4545051

Plana del Viento /1-ARQ-TER-028-013-031

Polígono: 610	Parcela: 58, 59, 9011

Coordenadas de delimitación UTM 30N ED50								
	X	Y		X	Y		X	Y
1	738263	4545826	6	738396	4545713	11	738203	4545732
2	738290	4545817	7	738401	4545693	12	738192	4545770
3	738317	4545793	8	738373	4545676	13	738219	4545804
4	738328	4545772	9	738327	4545669	Centroide	738300	4545750
5	738367	4545753	10	738269	4545678	Cota: 380 m.		

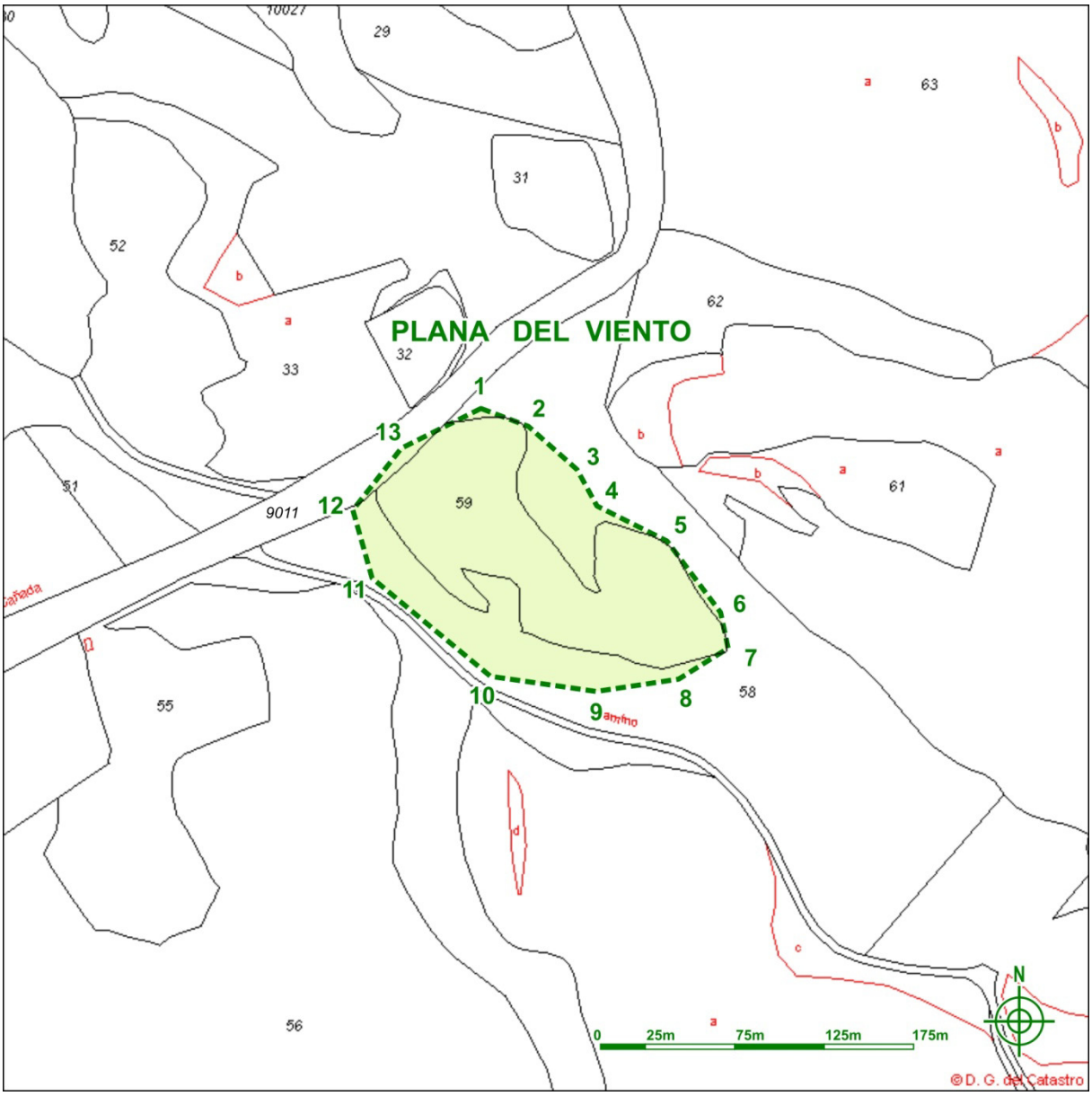

Plana del Viento /1-ARQ-TER-028-013-031

Polígono: 610	Parcela: 58, 59, 9011

Coordenadas de delimitación UTM 30N ED50								
	X	Y		X	Y		X	Y
1	738263	4545826	6	738396	4545713	11	738203	4545732
2	738290	4545817	7	738401	4545693	12	738192	4545770
3	738317	4545793	8	738373	4545676	13	738219	4545804
4	738328	4545772	9	738327	4545669	Centroide	738300	4545750
5	738367	4545753	10	738269	4545678	Cota: 380 m.		

Polígono de delimitación del yacimiento y tabla de coordenadas. Cartografía catastral.



Plana del Viento /1-ARQ-TER-028-013-031

Polígono: 610	Parcela: 58, 59, 9011

Coordenadas de delimitación UTM 30N ED50								
	X	Y		X	Y		X	Y
1	738263	4545826	6	738396	4545713	11	738203	4545732
2	738290	4545817	7	738401	4545693	12	738192	4545770
3	738317	4545793	8	738373	4545676	13	738219	4545804
4	738328	4545772	9	738327	4545669	Centroide	738300	4545750
5	738367	4545753	10	738269	4545678	Cota: 380 m.		

Polígono de delimitación del yacimiento y tabla de coordenadas. Ortofoto.

6 - USO ACTUAL Y RIESGOS

- Valoración del estado del bien

Alterado.

- Daños o afecciones al bien

Roturación y cultivos.
Erosión natural.

- Riesgos potenciales que en el futuro puedan afectar al bien

Reforestación, incendios, creación o mantenimiento de infraestructuras de riegos, ampliación de cultivos, establecimiento de canteras de areniscas, urbanización del entorno, mantenimiento y mejoras de los caminos agrícolas, explotaciones ganaderas intensivas.

- Uso actual

Fincas agrícolas y pasto arbustivo.

7 - CONDICIONES DE INTERVENCIÓN

- Medidas generales

La concesión de licencia de obras y autorizaciones municipales de proyectos a ejecutar en las áreas delimitadas como yacimientos arqueológicos, estará subordinada a la obtención de **Autorización del Director General responsable de Patrimonio Cultural** relativa al proyecto en cuestión según lo establecido en la Ley 3/1999.

8 - DOCUMENTACIÓN GRÁFICA.



Área de dispersión de los hallazgos.



RINCON DE LOS CUCARACHOS

1 - DENOMINACIÓN	
- Código Carta Arqueológica de Aragón: 1-ARQ-TER-028-013-034	
- Denominación principal del bien: Rincón de los Cucarachos	
- Topónimos asociados:	
- Cronología: Bronce Final – Primera Edad del Hierro	
- Fotografía de situación del yacimiento:	



2 - LOCALIZACIÓN	
- Provincia: Teruel	- Comarca: Bajo Aragón
- Municipio: Alcañiz	- Localidad: Alcañiz
- Polígono: 680	- Parcela: 16
3 - PROTECCIÓN	
- Grado de protección del yacimiento en el PGOU: Yacimiento arqueológico	
- Grado de protección según la Ley 3/1999: Yacimiento arqueológico	
- Calificación del suelo: No urbanizable especial	

4 - DESCRIPCIÓN

- Cronología:

Bronce Final – Primera Edad del Hierro.

- Descripción del yacimiento:

Se encuentra sobre un cerro formado por la intersección de dos paleocanales que se halla en la parte baja y occidental de las denominadas “Puntas de Valmuel”, al comenzar la llanura de la depresión del Regallo y justo encima de la carretera que une Alcañiz con Valmuel. Son claramente apreciables en este lugar numerosas alineaciones de muros que conforman dependencias de viviendas y que cubren la práctica totalidad de su cima extendiéndose incluso en una plataforma rocosa situada a uno 100 metros al oeste del mismo. Los materiales son bastante abundantes siendo habitual la presencia de cerámica a mano característica de las fases del Bronce Final – Primera Edad del Hierro: bordes biselados, vasijas de cuello recto y borde exvasado, paredes con cordones digitados, fondos planos, paredes carenadas así como algunas láminas y lascas de sílex retocadas. Cabe señalar la presencia de escasos fragmentos de producciones ibéricas hechas a torno que podrían estar en relación con la fase final de ocupación.

- Contexto histórico – cultural:

Pequeño asentamiento pre y protohistórico en altura que domina la zona central y llana de la Depresión de Valmuel en la margen derecha del arroyo del Regallo.

- Bibliografía:

· Atrián Jordán, P.; Escriche Jaime, C.; Vicente Redón, J. y Herce San Miguel, A. I., 1980: *Carta Arqueológica de España, Teruel*, Teruel, Instituto de Estudios Turolenses. Págs. 86, nº 96.

. Benavente Serrano, José Antonio, 1985, *El poblamiento prehistórico en el interfluvio Guadalope – Regallo (término de Alcañiz, Teruel*), Tesis de licenciatura Inédita, Zaragoza, Págs. 349-353.

5 - DATOS CARTOGRÁFICOS

734210/4556350



736210/4555350

Rincón de los Cucarachos / 1-ARQ-TER-028-013-034

Polígono: 680				Parcela: 16				
Coordenadas de delimitación UTM 30N ED50								
	X	Y		X	Y		X	Y
1	735623	4554974	7	735648	4554842	13	735646	4554932
2	735660	4554960	8	735641	4554843	14	735606	4554942
3	735692	4554937	9	735643	4554854	15	735588	4554955
4	735697	4554917	10	735664	4554873	16	735589	4554970
5	735695	4554876	11	735672	4554894	Centroide	735665	4554866
6	735683	4554852	12	735669	4554923	Cota: 318 m.		

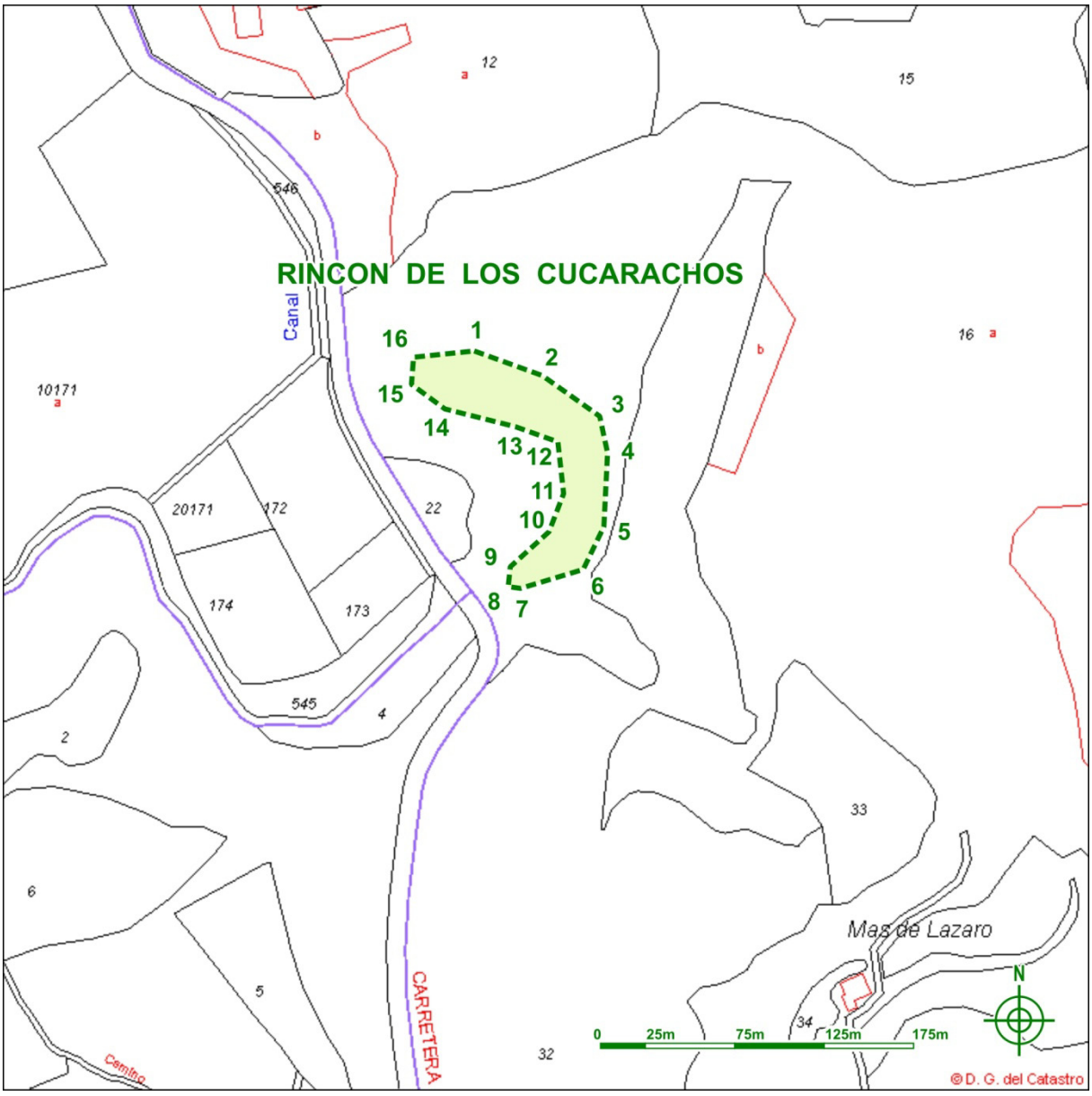

Rincón de los Cucarachos / 1-ARQ-TER-028-013-034

Polígono: 680	Parcela: 16

Coordenadas de delimitación UTM 30N ED50								
	X	Y		X	Y		X	Y
1	735623	4554974	7	735648	4554842	13	735646	4554932
2	735660	4554960	8	735641	4554843	14	735606	4554942
3	735692	4554937	9	735643	4554854	15	735588	4554955
4	735697	4554917	10	735664	4554873	16	735589	4554970
5	735695	4554876	11	735672	4554894	Centroide	735665	4554866
6	735683	4554852	12	735669	4554923	Cota: 318 m.		

Polígono de delimitación del yacimiento y tabla de coordenadas. Cartografía catastral.



Rincón de los Cucarachos / 1-ARQ-TER-028-013-034

Polígono: 680	Parcela: 16

Coordenadas de delimitación UTM 30N ED50								
	X	Y		X	Y		X	Y
1	735623	4554974	7	735648	4554842	13	735646	4554932
2	735660	4554960	8	735641	4554843	14	735606	4554942
3	735692	4554937	9	735643	4554854	15	735588	4554955
4	735697	4554917	10	735664	4554873	16	735589	4554970
5	735695	4554876	11	735672	4554894	Centroide	735665	4554866
6	735683	4554852	12	735669	4554923	Cota: 318 m.		

Polígono de delimitación del yacimiento y tabla de coordenadas. Ortofoto.

6 - USO ACTUAL Y RIESGOS

- Valoración del estado del bien

Alterado.

- Daños o afecciones al bien

Erosión natural.

- Riesgos potenciales que en el futuro puedan afectar al bien

Mejora o ampliación de la carretera TE-V-7032 que discurre a sus pies y que une Valmuel con Alcañiz.
Reforestación, incendios, creación o mantenimiento de infraestructuras de riegos, ampliación de cultivos, establecimiento de canteras de areniscas, urbanización del entorno, mantenimiento y mejoras de los caminos agrícolas, explotaciones ganaderas intensivas.

- Uso actual

Pasto arbustivo.

7 - CONDICIONES DE INTERVENCIÓN

- Medidas generales

La concesión de licencia de obras y autorizaciones municipales de proyectos a ejecutar en las áreas delimitadas como yacimientos arqueológicos, estará subordinada a la obtención de **Autorización del Director General responsable de Patrimonio Cultural** relativa al proyecto en cuestión según lo establecido en la Ley 3/1999.

8 - DOCUMENTACIÓN GRÁFICA.



Vista del enclave desde el suroeste desde la carretera.



Cima con zócalos de las viviendas.



Acumulación de los desplomes de las viviendas del poblado.



Zócalos de muros.

SANTA BÁRBARA

1 - DENOMINACIÓN
- Código Carta Arqueológica de Aragón: 1-ARQ-TER-028-013-035
- Denominación principal del bien: Santa Bárbara
- Topónimos asociados:
- Cronología: Primera Edad del Hierro - Época ibérica / Edad Media, Moderna y Contemporánea
- Fotografía de situación del yacimiento:



2 - LOCALIZACIÓN	
- Provincia: Teruel	- Comarca: Bajo Aragón
- Municipio: Alcañiz	- Localidad: Alcañiz
- Polígono: 689	- Parcela: 10060

3 - PROTECCIÓN
- Grado de protección del yacimiento en el PGOU: Yacimiento arqueológico
- Grado de protección según la Ley 3/1999: Yacimiento arqueológico
- Calificación del suelo: No urbanizable especial

4 - DESCRIPCIÓN

- Cronología:

Primera Edad del Hierro - Época ibérica / Edad Media, Moderna y Contemporánea.

- Descripción del yacimiento:

El cerro de Sata Bárbara se sitúa al norte del núcleo urbano de Alcañiz y tiene una extensión de cerca de dos kilómetros de longitud por varios centenares de metros de anchura. La cima de este gran cerro tiene forma amesetada y ha sido muy transformada por el hombre en los últimos siglos encontrándose a lo largo de la misma amplios campos de cultivo de almendros y olivos o de cereales, algunos de ellos abandonados hace tiempo así como un camino que lo atraviesa longitudinalmente. También se han situado recientemente numerosas antenas de telecomunicaciones y anteriormente otras estructuras como un campo de tiro al plato o una ermita. Se ha documentado la presencia de hallazgos dispersos de piezas de sílex, cerámica a mano, ibérica y medieval o moderna a lo largo de ella y también en su ladera sur en la que existen varios abrigos rocosos, algunos reutilizados como corrales, aunque no resulta fácil determinar zonas de especial concentración. Tan sólo parecen encontrarse con algo más de frecuencia en el sector noroccidental en las proximidades de la ermita de Sta Bárbara aunque mezcladas con materiales muy diversos y escombro reciente. No se han detectado estructuras de habitación o niveles arqueológicos claros. No obstante, en esta misma zona merece la pena destacar la presencia de un interesante conjunto de cubetas y canalillos rupestres para recogida de aguas pluviales de considerable extensión y de cronología imprecisa que ha sufrido remodelaciones o transformaciones recientes.

- Contexto histórico – cultural:

Hallazgos dispersos de cerámicas de distintas épocas en la zona noroccidental del extenso cerro de Santa Bárbara con un interesante y extenso conjunto de cubetas y canalillos rupestres para recogida de aguas pluviales.

- Bibliografía:

· Atrián Jordán, P.; Escriche Jaime, C.; Vicente Redón, J. y Herce San Miguel, A. I., 1980: *Carta Arqueológica de España, Teruel*, Teruel, Instituto de Estudios Turolenses. Págs. 86, nº 102.

· Benavente Serrano, J.A., 1985(Inédito). *El poblamiento prehistórico en el interfluvio Guadalope-Regallo (Término de Alcañiz, Teruel)*, Tesis de Licenciatura. Zaragoza. Págs. 243 – 247.

· Martínez González, M., 1972 (Inédito). *Carta arqueológica de la Tierra Baja Turolense, I Poblamiento Ibérico*. Tesis de Licenciatura. Zaragoza. Págs. 61.

5 - DATOS CARTOGRÁFICOS

739800/4551400

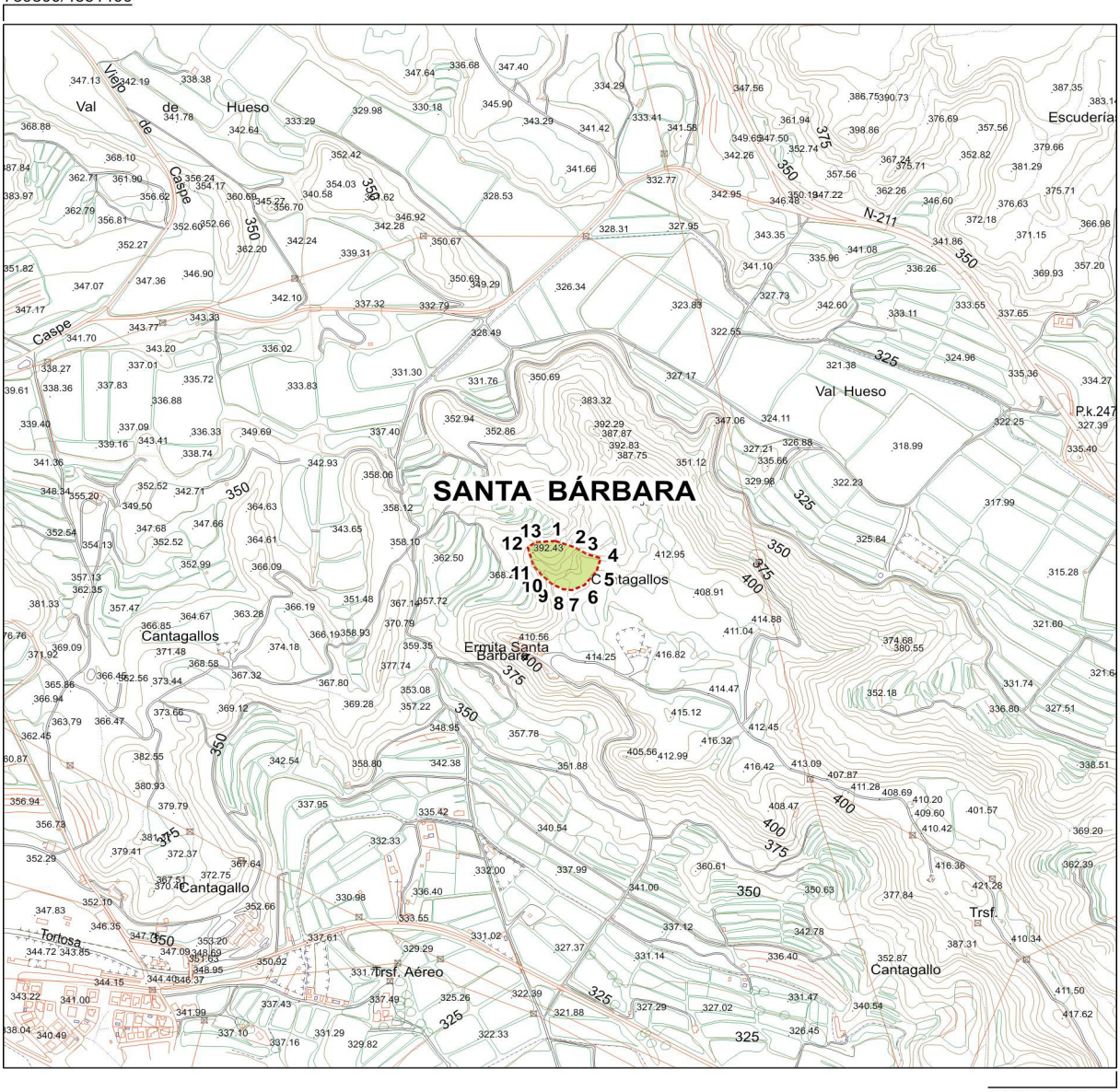

741800/4549400

Santa Bárbara / 1-ARQ-TER-028-013-035

- Polígono:689	- Parcelas: 10060

Coordenadas de delimitación UTM 30N ED50								
	X	Y		X	Y		X	Y
1	740791	4550410	6	740844	4550325	11	740752	4550363
2	740826	4550398	7	740822	4550316	12	740742	4550398
3	740849	4550384	8	740805	4550318	13	740756	4550408
4	740873	4550377	9	740784	4550328	Centroide	740800	4550350
5	740865	4550351	10	740768	4550344	Cota: 395 m.		

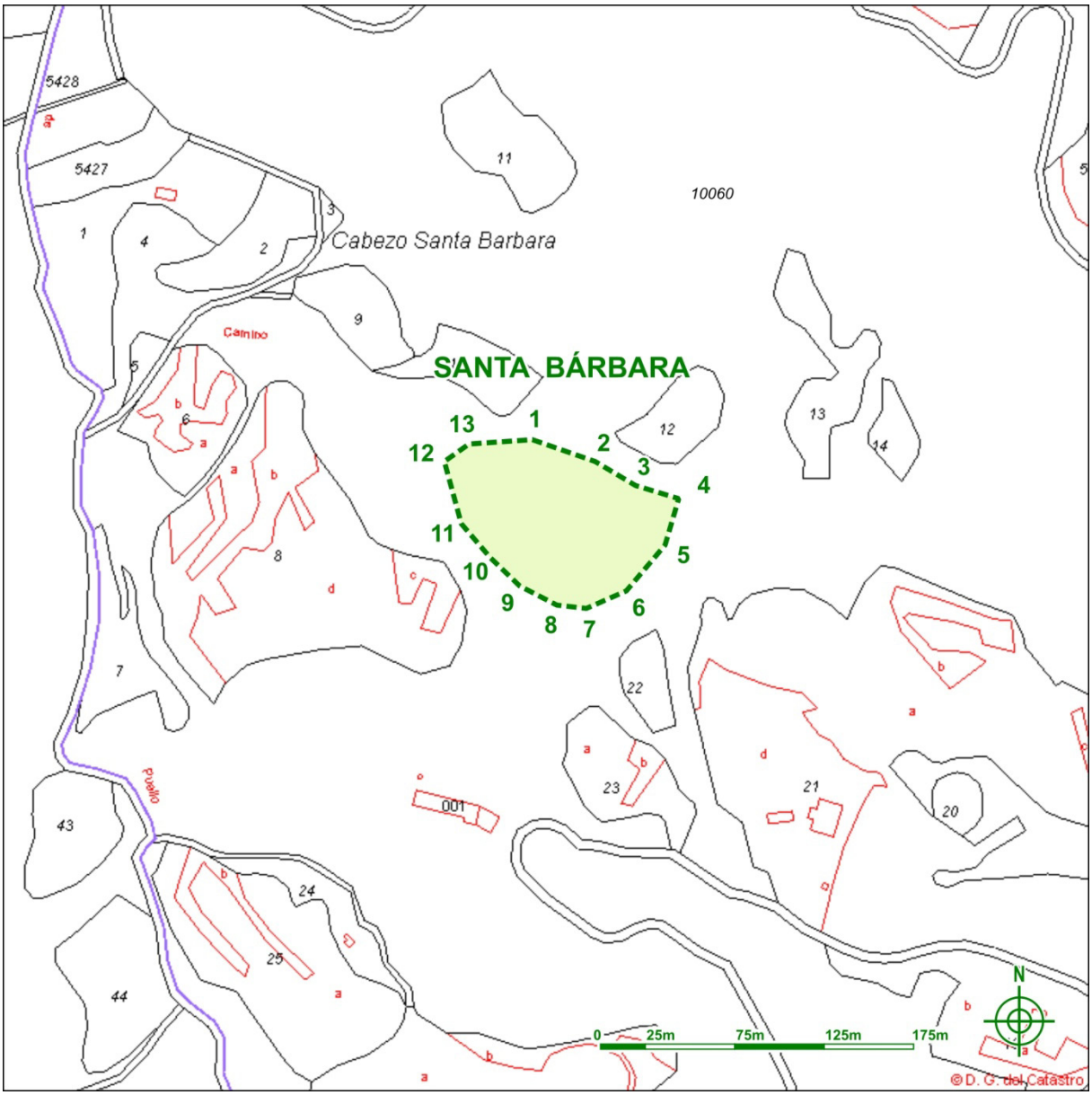

Santa Bárbara / 1-ARQ-TER-028-013-035

- Polígono:689	- Parcelas: 10060

Coordenadas de delimitación UTM 30N ED50								
	X	Y		X	Y		X	Y
1	740791	4550410	6	740844	4550325	11	740752	4550363
2	740826	4550398	7	740822	4550316	12	740742	4550398
3	740849	4550384	8	740805	4550318	13	740756	4550408
4	740873	4550377	9	740784	4550328	Centroide	740800	4550350
5	740865	4550351	10	740768	4550344	Cota: 395 m.		

Polígono de delimitación del yacimiento y tabla de coordenadas. Cartografía catastral.

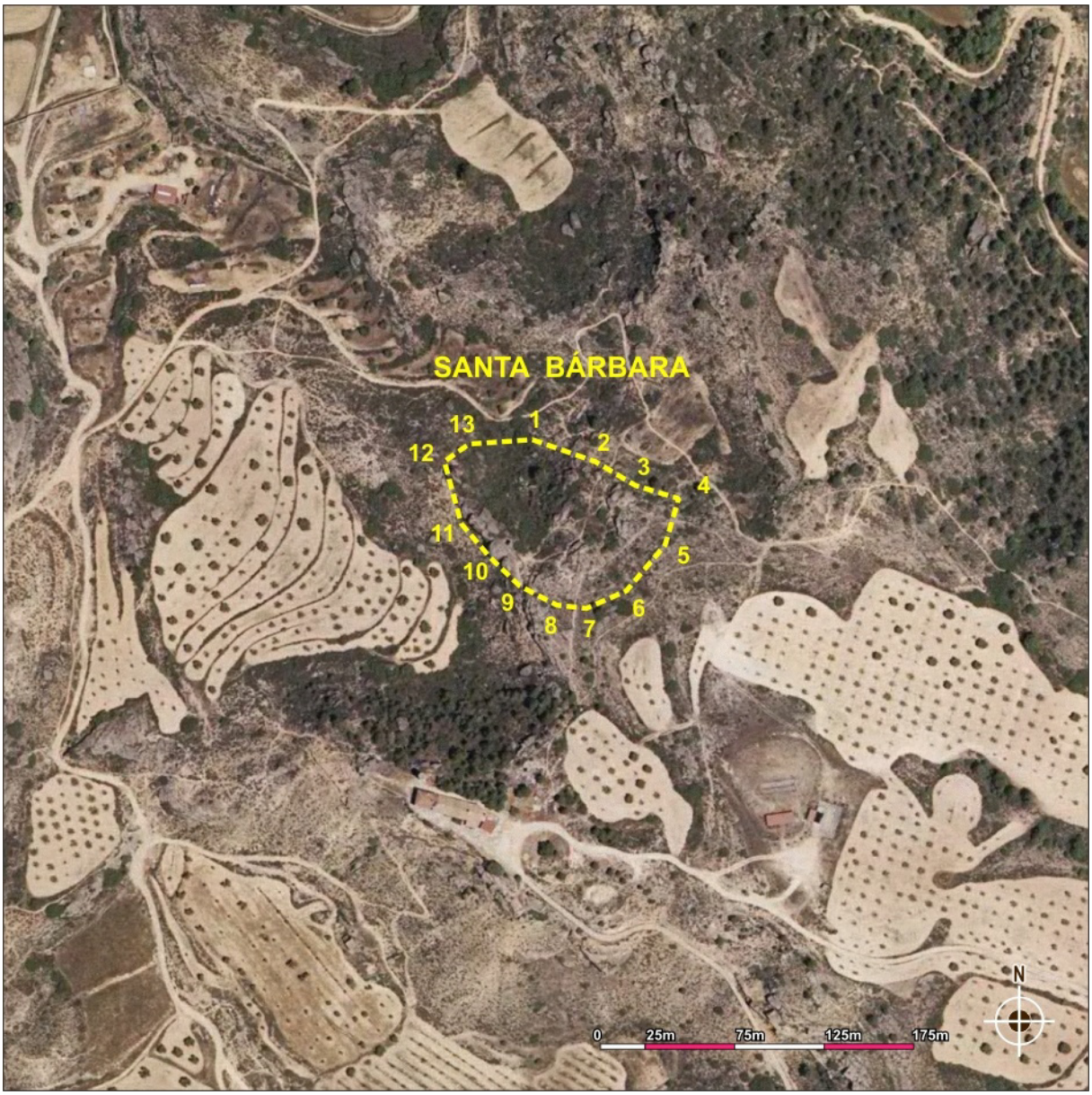

Santa Bárbara / 1-ARQ-TER-028-013-035

- Polígono:689	- Parcelas: 10060

Coordenadas de delimitación UTM 30N ED50								
	X	Y		X	Y		X	Y
1	740791	4550410	6	740844	4550325	11	740752	4550363
2	740826	4550398	7	740822	4550316	12	740742	4550398
3	740849	4550384	8	740805	4550318	13	740756	4550408
4	740873	4550377	9	740784	4550328	Centroide	740800	4550350
5	740865	4550351	10	740768	4550344	Cota: 395 m.		

Polígono de delimitación del yacimiento y tabla de coordenadas. Ortofoto.

6 - USO ACTUAL Y RIESGOS

- Valoración del estado del bien

Alterado.

- Daños o afecciones al bien

Remociones de tierra, construcciones, roturación.
Erosión natural.

- Riesgos potenciales que en el futuro puedan afectar al bien

Reforestación, incendios, creación o mantenimiento de infraestructuras de riegos, ampliación de cultivos, establecimiento de canteras de areniscas, urbanización del entorno, mantenimiento y mejoras de los caminos agrícolas, explotaciones ganaderas intensivas.

- Uso actual

Pasto arbustivo.

7 - CONDICIONES DE INTERVENCIÓN

- Medidas generales

La concesión de licencia de obras y autorizaciones municipales de proyectos a ejecutar en las áreas delimitadas como yacimientos arqueológicos, estará subordinada a la obtención de **Autorización del Director General responsable de Patrimonio Cultural** relativa al proyecto en cuestión según lo establecido en la Ley 3/1999.

8 - DOCUMENTACIÓN GRÁFICA.



Área de cubetas y canales modernos y/o contemporáneos.



CABEZO DE SIRIGUARACH

1 - DENOMINACIÓN
- Código Carta Arqueológica de Aragón: 1-ARQ-TER-028-013-036
- Denominación principal del bien: Cabezo de Siriguarach
- Topónimos asociados:
- Cronología: Bronce Final – Hierro I
- Fotografía de situación del yacimiento:



2 – LOCALIZACIÓN	
- Provincia: Teruel	- Comarca: Bajo Aragón
- Municipio: Alcañiz	- Localidad: Alcañiz
- Polígono: 689	- Parcelas: 48, 49, 51, 10060

3 – PROTECCIÓN
- Grado de protección del yacimiento en el PGOU: Yacimiento arqueológico
- Grado de protección según la Ley 3/1999: Yacimiento arqueológico
- Calificación del suelo: No urbanizable especial

4 – DESCRIPCIÓN

- Cronología:

Bronce Final – Hierro I

- Descripción del yacimiento:

El yacimiento de El Siriguarach se localiza sobre un cerro junto a la Val de Hueso, a apenas un kilómetro del núcleo urbano de Alcañiz, en la margen izquierda del río Guadalope. Los materiales y estructuras son especialmente abundantes en su ladera sur donde se encuentran restos de antiguas catas clandestinas que han dejado en superficie cortes del terreno con abundantes cenizas, restos de adobes, fragmentos cerámicos, huesos, etc. Posiblemente las viviendas del poblado se distribuyan en terrazas dada la acusada pendiente de la ladera. En este lugar, a pesar de que no se han realizado excavaciones arqueológicas con metodología científica, se han hallado interesantes piezas entre las que destaca un extraordinario conjunto de moldes de fundición, cerámicas con decoración acanalada y excisa, morillos, vasos decorados con cordones digitados, pies altos, asas de apéndice de botón, semillas de cereales carbonizadas, restos de pigmentos o colorantes, enlucíos de barro decorados, etc.

- Contexto histórico – cultural:

Poblado en ladera del Bronce Final – Hierro I posiblemente destruido por un incendio.

- Bibliografía:

· Atrián Jordán, P., 1981. "Esquema de la provincia de Teruel desde El Paleolítico a la Primera Edad del Hierro". *I Reunión de Prehistoria Aragonesa*. Huesca. Págs. 19.

· Atrián Jordán, P.; Escriche Jaime, C.; Vicente Redón, J. y Herce San Miguel, A. I., 1980: *Carta Arqueológica de España, Teruel*, Teruel, Instituto de Estudios Turolenses. Págs. 84, nº 90.

· Benavente Serrano, J.A., 1984b. "La metalurgia prehistórica en Alcañiz y su entorno". *Teruel*, 72. Teruel. Págs. 230-232 y 234-243.

· Benavente Serrano, J.A., 1987a. "Informe sobre los trabajos de inventario de la colección arqueológica de los Padres Escolapios de Alcañiz". *Arqueología Aragonesa* 1985, 5. Zaragoza. Págs. 215.

· Benavente, J.A. y Ruiz Zapatero, G., 1989, "Siriguarach", *Catálogo de la colección arqueológica de los Padres Escolapios de Alcañiz (Teruel)*. Zaragoza. Págs. 44-58.

· Casado, P., 1980b. "XIII. Plena Edad del Bronce: Materiales metálicos". *Atlas de Prehistoria y Arqueología Aragonesa*, I. Zaragoza. Págs. 42-43.

· Compte, A. y Perales, J., 1983-1984. "Estudios de insectos coleópteros datados en el inicio de la iberización y pertenecientes al poblado de Siriguarach (Alcañiz, Teruel)". *Kalathos*, 3-4. Teruel. Págs. 121-137.

· Hernández Vera, J.A., 1980a. "XV. I Edad del Hierro". *Atlas de Prehistoria y Arqueología Aragonesa*, I. Zaragoza. Págs. 49.

· Ruíz Zapatero, G., 1981a. "Morillos prismáticos en la Edad del Hierro en el Valle del Ebro". *Bajo Aragón Prehistoria*, III. Caspe. Págs. 52-62.

· Ruíz Zapatero, G., 1982b. "El poblado prehistórico de Siriguarach (Alcañiz, Teruel)". *Teruel*, 67. Teruel. Págs. 23-54.

· Rodanés Vicente, J.M., 1992a. "Del Calcolítico al Bronce Final en Aragón. Problema y perspectivas". *Actas del Congreso Aragón / Litoral Mediterráneo: Intercambios Culturales durante la Prehistoria.* Zaragoza. Págs. 508-510.

5 - DATOS CARTOGRÁFICOS

740800/4550800

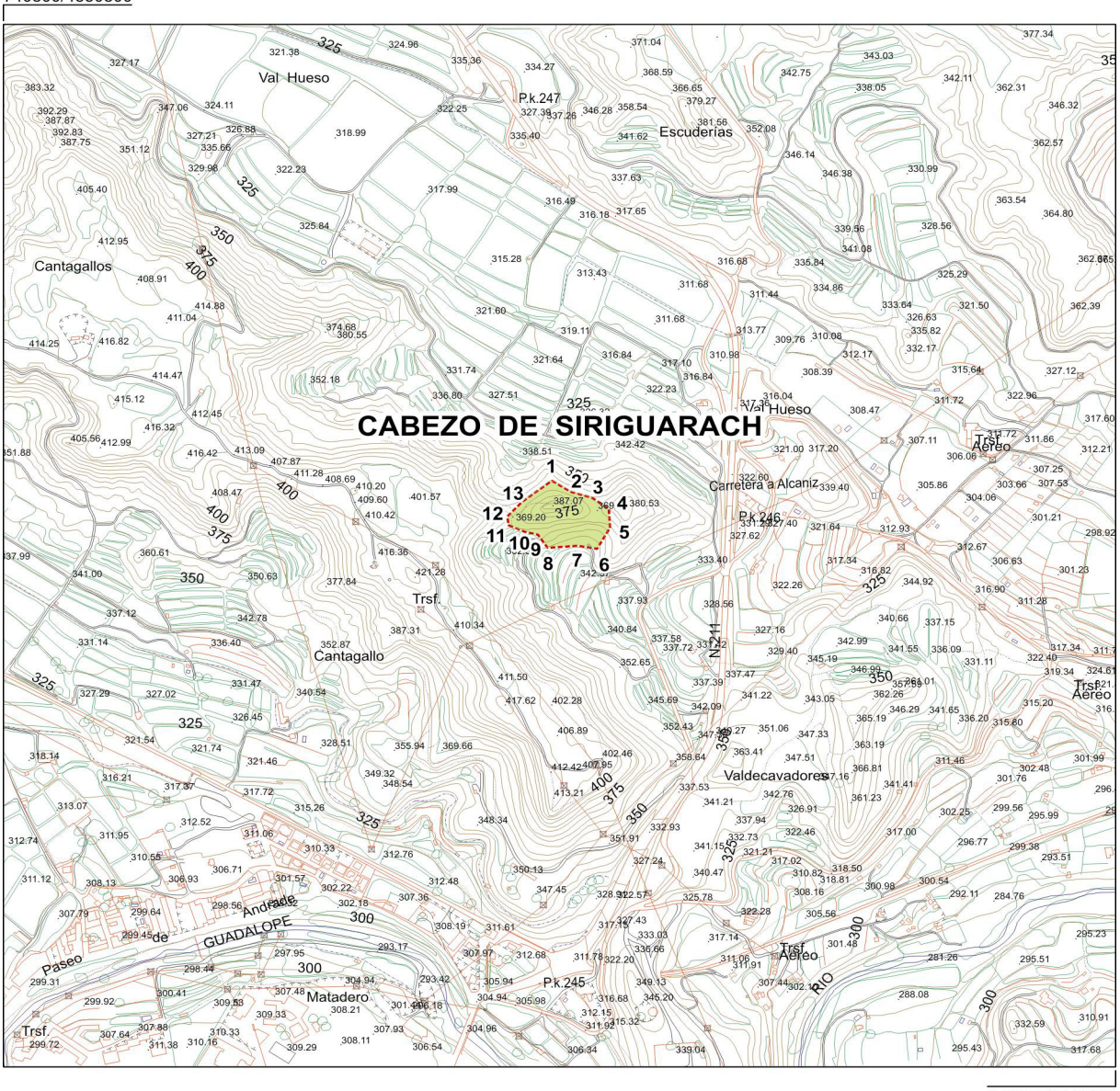

742800/4548800

Cabezo de Siriguarach / 1-ARQ-TER-028-013-036

- Polígono: 689	- Parcelas: 48, 49, 51, 10060

Coordenadas de delimitación UTM 30N ED50								
	X	Y		X	Y		X	Y
1	741786	4549925	6	741867	4549794	11	741708	4549839
2	741820	4549903	7	741833	4549800	12	741706	4549856
3	741858	4549892	8	741779	4549796	13	741733	4549884
4	741889	4549871	9	741761	4549821	Centroide	741805	4549847
5	741891	4549835	10	741737	4549827	Cota: 387 m.		

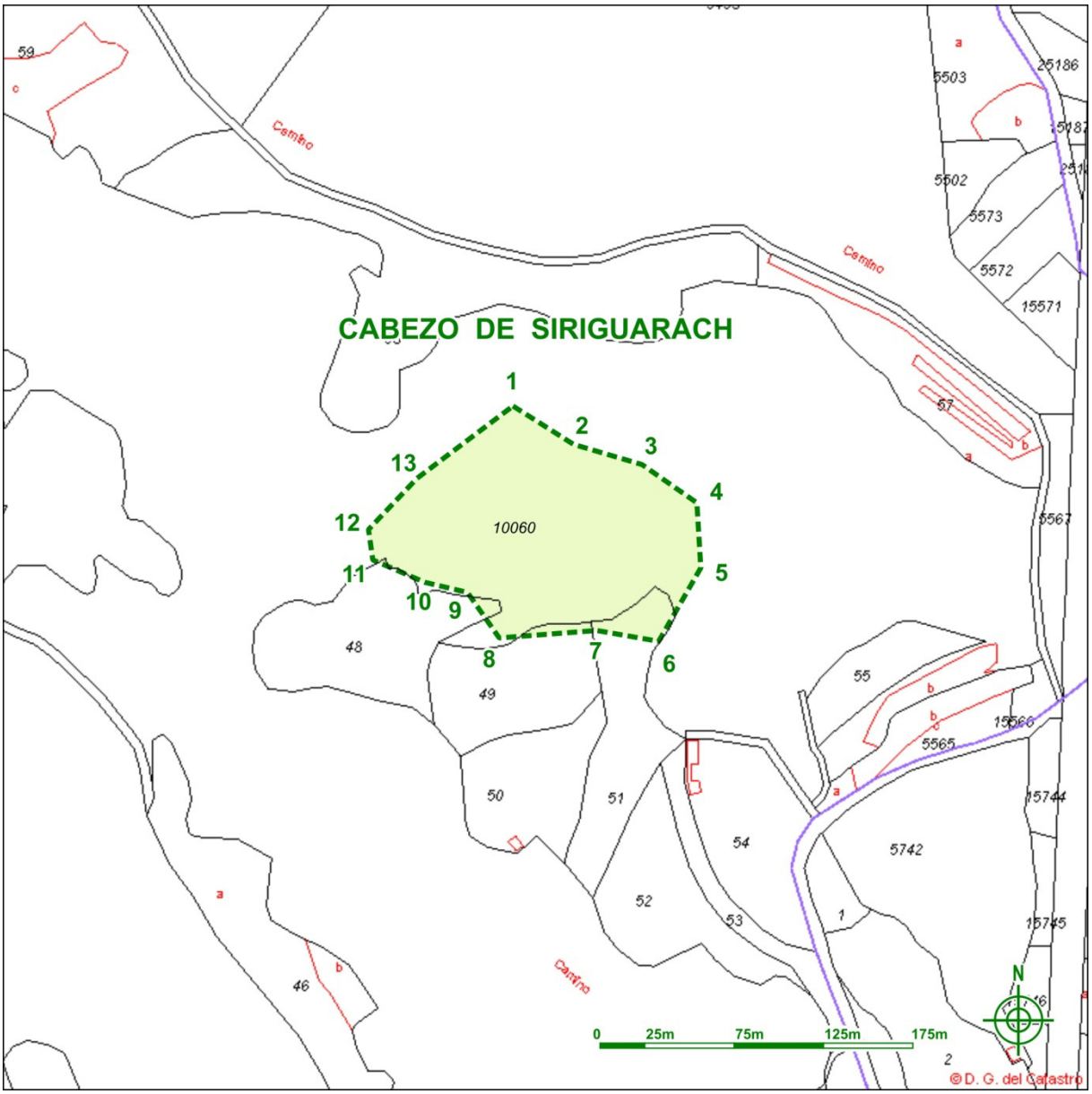

Cabezo de Siriguarach / 1-ARQ-TER-028-013-036

- Polígono: 689	- Parcelas: 48, 49, 51, 10060

Coordenadas de delimitación UTM 30N ED50								
	X	Y		X	Y		X	Y
1	741786	4549925	6	741867	4549794	11	741708	4549839
2	741820	4549903	7	741833	4549800	12	741706	4549856
3	741858	4549892	8	741779	4549796	13	741733	4549884
4	741889	4549871	9	741761	4549821	Centroide	741805	4549847
5	741891	4549835	10	741737	4549827	Cota: 387 m.		

Polígono de delimitación del yacimiento y tabla de coordenadas. Cartografía catastral.



Cabezo de Siriguarach / 1-ARQ-TER-028-013-036

- Polígono: 689	- Parcelas: 48, 49, 51, 10060

Coordenadas de delimitación UTM 30N ED50								
	X	Y		X	Y		X	Y
1	741786	4549925	6	741867	4549794	11	741708	4549839
2	741820	4549903	7	741833	4549800	12	741706	4549856
3	741858	4549892	8	741779	4549796	13	741733	4549884
4	741889	4549871	9	741761	4549821	Centroide	741805	4549847
5	741891	4549835	10	741737	4549827	Cota: 387 m.		

Polígono de delimitación del yacimiento y tabla de coordenadas. Ortofoto.

6 - USO ACTUAL Y RIESGOS

- Valoración del estado del bien

Alterado.

- Daños o afecciones al bien

Erosión natural.
Excavaciones clandestinas intensas.

- Riesgos potenciales que en el futuro puedan afectar al bien

Reforestación, incendios, creación o mantenimiento de infraestructuras de riegos, ampliación de cultivos, establecimiento de canteras de areniscas, urbanización del entorno, mantenimiento y mejoras de los caminos agrícolas, explotaciones ganaderas intensivas.

- Uso actual

Pasto arbustivo y bancales de olivo.

7 - CONDICIONES DE INTERVENCIÓN

- Medidas generales

La concesión de licencia de obras y autorizaciones municipales de proyectos a ejecutar en las áreas delimitadas como yacimientos arqueológicos, estará subordinada a la obtención de **Autorización del Director General responsable de Patrimonio Cultural** relativa al proyecto en cuestión según lo establecido en la Ley 3/1999.

8 - DOCUMENTACIÓN GRÁFICA.



Detalle del emplazamiento del yacimiento.





Ladera con ocupación prehistórica.



TORRE ZAPATER

1 – DENOMINACIÓN
- Código Carta Arqueológica de Aragón: 1-ARQ-TER-028-013-037
- Denominación principal del bien: Torre Zapater
- Topónimos asociados: Torre Pagos
- Cronología: Romano Imperial
- Fotografía de situación del yacimiento:



2 – LOCALIZACIÓN	
- Provincia: Teruel	- Comarca: Bajo Aragón
- Municipio: Alcañiz	- Localidad: Alcañiz
- Polígono: 24	- Parcela: 120, 121, 5121, 15121, 25121, 9006, 9008

3 – PROTECCIÓN
- Grado de protección del yacimiento en el PGOU: Yacimiento arqueológico
- Grado de protección según la Ley 3/1999: Yacimiento arqueológico
- Calificación del suelo: No urbanizable especial

4 – DESCRIPCIÓN

- Cronología:

Romano Imperial

- Descripción del yacimiento:

Se sitúa sobre un pequeño cerro de cima aplanada muy cerca y al sur de Alcañiz el viejo. Este pequeña elevación aparece rodeada en buena parte, en sus vertientes sur y este, por un meandro que forma el antiguo cauce de la Acequia vieja. Junto al cerro existen dos edificaciones rurales ya abandonadas que afectaron a posibles restos existentes en el mismo y que convirtieron la cima del cerro en una era. A principios del siglo XX se cita en esta zona el hallazgo de restos de un posible mausoleo de época romana con restos de un edificio con uno de sus extremos en planta triangular, dos nichos funerarios, una lapida con una inscripción incompleta y algunos fragmentos de vidrio. También en las inmediaciones de este lugar se halló un sarcófago de piedra decorado con relieves de una esfinge, un león y decoración vegetal hoy desaparecidos.
En la actualidad se encuentran todavía fragmentos de cerámica romana de época imperial dispersos por las inmediaciones de la Torre Zapater aunque no se han detectado estructuras visibles en superficie

- Contexto histórico – cultural:

Asentamiento de época romana muy cercano al río Guadalope en el que aparecieron restos de un mausoleo o monumento funerario a principios del siglo XX.

- Bibliografía:

· Atrián Jordán, P.; Escriche Jaime, C.; Vicente Redón, J. y Herce San Miguel, A. I., 1980: *Carta Arqueológica de España, Teruel*, Teruel, Págs. nº 117 pg. 92.

· Bardavíu ponz, v, y Thouvenot, r, 1930: *Fouilles dans la région d'Alcañiz (province de Teruel). I. Alcañiz el Viejo - II. El Palao - III. Cabezo del Moro*, Bibliotheque de l'Ecole des Hautes Etudes Hispaniques, XI (2), Bordeaux. Págs. 92

· Benavente, J.A.; Navarro, C.; Ponz, J.L. y Villanueva, J.C., 1991, "El poblamiento antiguo en el área endorreica de Alcañiz", *Al-Qannis*, 2, Alcañiz, Págs. 66.

· Laliena, C., Ortega, J. y Benavente J.A., “Proyecto de investigación de la Redehuerta de Alcañiz”, en estudio.

5 - DATOS CARTOGRÁFICOS

738400/4545800

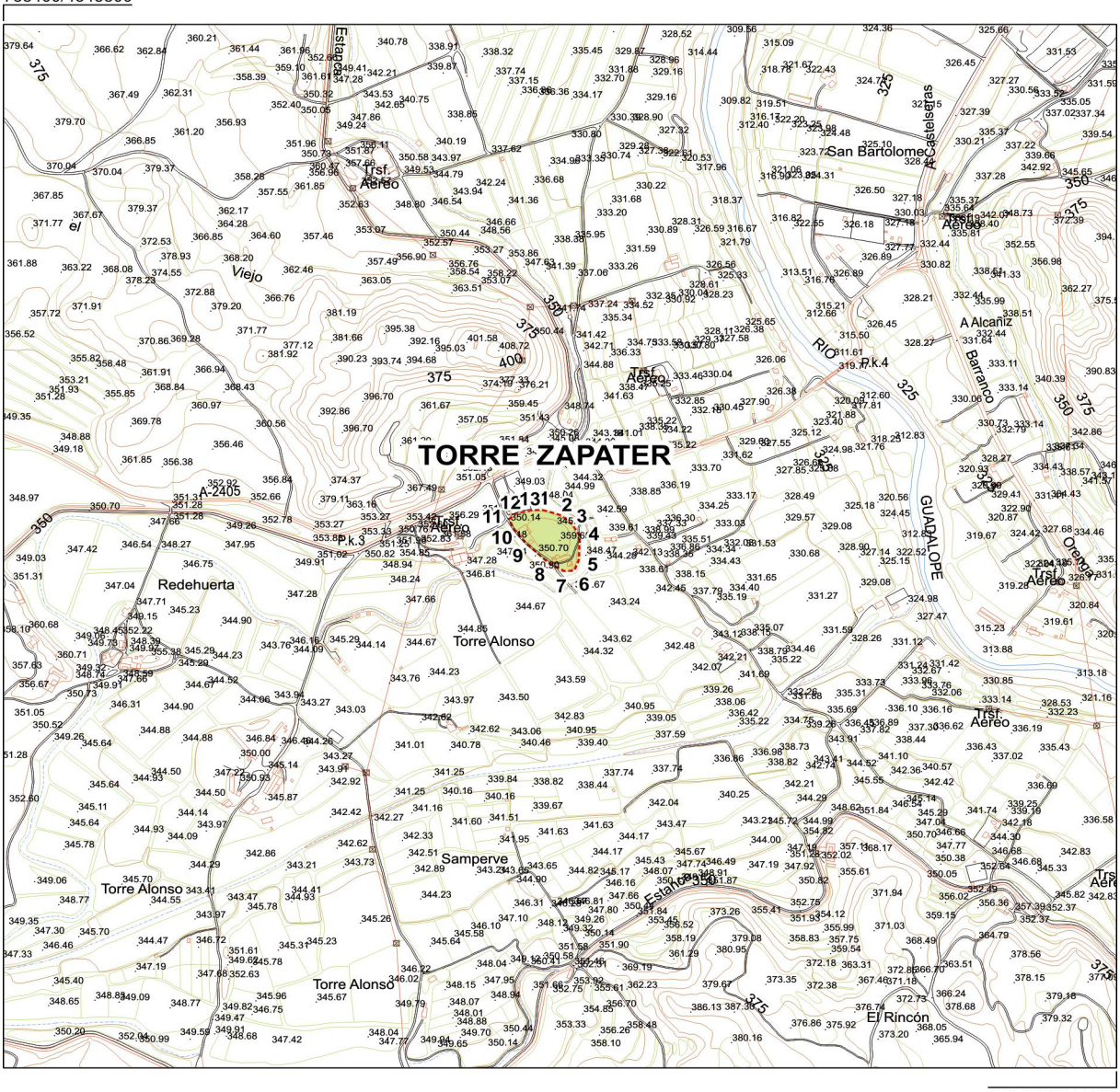

740400/4544800

Torre Zapater / 1-ARQ-TER-028-013-037

Polígono: Polígono 24				Parcelas: 120, 121, 5121, 15121, 25121, 9006, 9008				
Coordenadas de delimitación UTM 30N ED50								
	X	Y		X	Y		X	Y
1	739369	4544869	6	739426	4544754	11	739308	4544852
2	739401	4544859	7	739408	4544752	12	739322	4544863
3	739420	4544844	8	739378	4544769	13	739349	4544868
4	739436	4544820	9	739342	4544802	Centroide	739390	4544825
5	739434	4544773	10	739317	4544832	Cota: 355 m.		

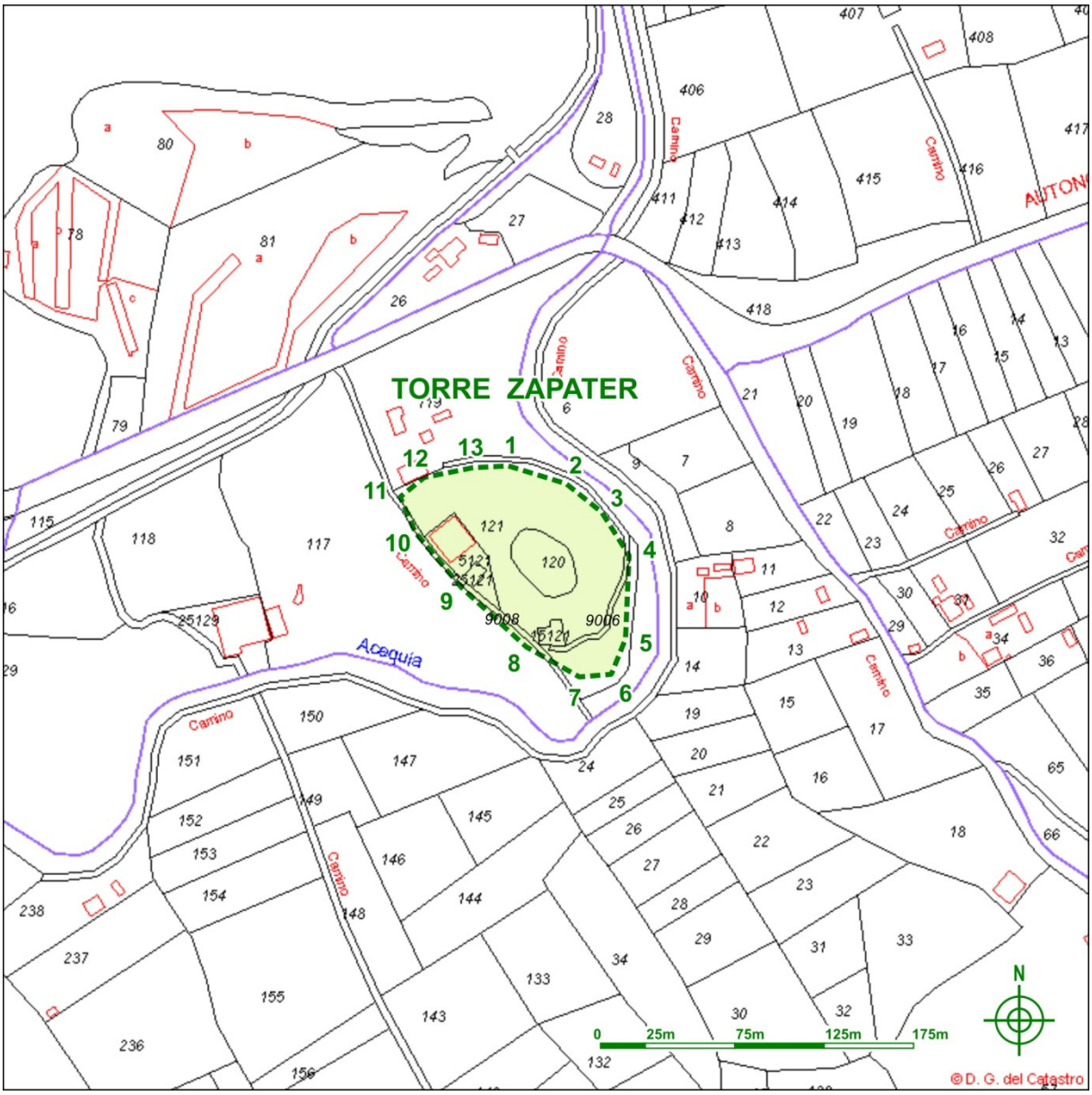

Torre Zapater / 1-ARQ-TER-028-013-037

Polígono: Polígono 24	Parcelas: 120, 121, 5121, 15121, 25121, 9006, 9008

Coordenadas de delimitación UTM 30N ED50								
	X	Y		X	Y		X	Y
1	739369	4544869	6	739426	4544754	11	739308	4544852
2	739401	4544859	7	739408	4544752	12	739322	4544863
3	739420	4544844	8	739378	4544769	13	739349	4544868
4	739436	4544820	9	739342	4544802	Centroide	739390	4544825
5	739434	4544773	10	739317	4544832	Cota: 355 m.		

Polígono de delimitación del yacimiento y tabla de coordenadas. Cartografía catastral.

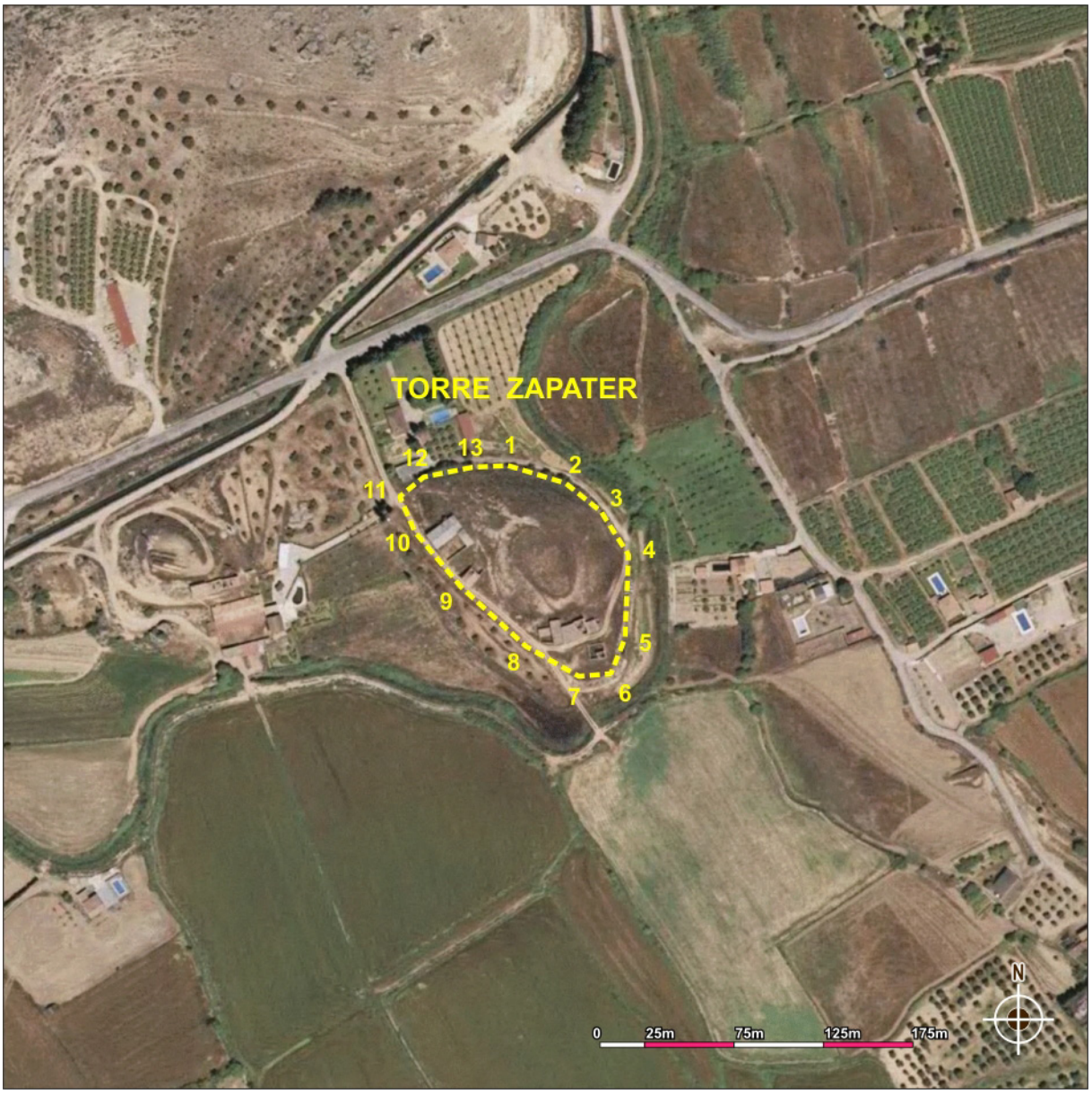

Torre Zapater / 1-ARQ-TER-028-013-037

Polígono: Polígono 24	Parcelas: 120, 121, 5121, 15121, 25121, 9006, 9008

Coordenadas de delimitación UTM 30N ED50								
	X	Y		X	Y		X	Y
1	739369	4544869	6	739426	4544754	11	739308	4544852
2	739401	4544859	7	739408	4544752	12	739322	4544863
3	739420	4544844	8	739378	4544769	13	739349	4544868
4	739436	4544820	9	739342	4544802	Centroide	739390	4544825
5	739434	4544773	10	739317	4544832	Cota: 355 m.		

Polígono de delimitación del yacimiento y tabla de coordenadas. Ortofoto.

6 - USO ACTUAL Y RIESGOS

- Valoración del estado del bien

Alterado.

- Daños o afecciones al bien

La construcción de las antiguas masadas y la creación de una era debió afectar a los posibles restos conservados en la zona. Recientemente se ha edificado una pequeña casa de campo en la base del cerro que probablemente ha podido tener sus consecuencias en las estructuras no visibles en superficie.

- Riesgos potenciales que en el futuro puedan afectar al bien

Reforestación, incendios, creación o mantenimiento de infraestructuras de riegos, ampliación de cultivos, establecimiento de canteras, urbanización del entorno o ampliación de la superficie edificada, mantenimiento y mejoras de los caminos agrícolas, explotaciones ganaderas intensivas.

- Uso actual

Pasto arbustivo, viales y construcciones de uso agropecuario.

7 - CONDICIONES DE INTERVENCIÓN

- Medidas generales

La concesión de licencia de obras y autorizaciones municipales de proyectos a ejecutar en las áreas delimitadas como yacimientos arqueológicos, estará subordinada a la obtención de **Autorización del Director General responsable de Patrimonio Cultural** relativa al proyecto en cuestión según lo establecido en la Ley 3/1999.

8 - DOCUMENTACIÓN GRÁFICA.



Vista del enclave.



Edificaciones de uso agropecuario en uso y abandonadas.



Era en la cima.

VAL DE LAS FUESAS

1 - DENOMINACIÓN
- Código Carta Arqueológica de Aragón: 1-ARQ-TER-028-013-039
- Denominación principal del bien: Val de las Fuesas
- Topónimos asociados:
- Cronología: Ibérico pleno – final, Edad moderna
- Fotografía de situación del yacimiento:



2 – LOCALIZACIÓN	
- Provincia: Teruel	- Comarca: Bajo Aragón
- Municipio: Alcañiz	- Localidad: Alcañiz
- Polígono: 722	- Parcelas: 6, 8, 19, 9001

3 – PROTECCIÓN
- Grado de protección del yacimiento en el PGOU: Yacimiento arqueológico
- Grado de protección según la Ley 3/1999: Yacimiento arqueológico
- Calificación del suelo: No urbanizable especial

4 – DESCRIPCIÓN

- Cronología:

Ibérico pleno – final. Edad moderna.

- Descripción del yacimiento:

El yacimiento se localiza en la vertiente sur de una pequeña elevación de terreno en la partida de Val de las Fuesas. Esta zona, que también se extiende por el término de Caspe, ocupa una gran superficie poco explorada por lo que no es seguro que los hallazgos que ahora se describen correspondan con los mencionados por Nicolás Sancho a mediados del siglo XIX quien parece describir un asentamiento mucho mayor. Los restos encontrados pertenecen a un pequeño enclave aislado y posiblemente de tipo familiar de época ibérica. Se observan en esta zona, junto a un campo de labor que sin duda ha debido afectar al yacimiento, restos de muros de mampuestos trabados con barro que conforman varias dependencias de planta cuadrangular. Junto a ellos aparece cerámica moderna pero también, y en mayor número, cerámica ibérica, la mayor parte de ella hecha a torno que puede relacionarse con la fase del ibérico pleno o final. En la Colección de los Padres Escolapios de Alcañiz existía un fragmento de cerámica campaniense procedente de este yacimiento y se cita también algún fragmento de *terra sigillata*.

- Contexto histórico – cultural:

Pequeño asentamiento aislado de tipo agropecuario y familiar de época ibérica con una posterior ocupación en época moderna.

- Bibliografía:

· Atrián Jordán, P.; Escriche Jaime, C.; Vicente Redón, J. y Herce San Miguel, A. I., 1980: *Carta Arqueológica de España, Teruel*, Teruel, Instituto de Estudios Turolenses. Págs. 89 nº 111.

· Benavente Serrano, J.A., 1987a. "Informe sobre los trabajos de inventario de la colección arqueológica de los Padres Escolapios de Alcañiz". *Arqueología Aragonesa* 1985, 5. Zaragoza. Págs. 217.

· Benavente Serrano, J.A., 1987e. *Arqueología en Alcañiz. Síntesis de Arqueología e Historia de Alcañiz y su entorno*. Zaragoza. Págs. 42.

· Sancho, N. 1860, *Descripción histórica, artística, detallada y circunstanciada de la ciudad de Alcañiz y sus afueras*. Alcañiz. Págs. 357 -362.

· Sánchez Arroyo, A. y Simón, P., 1987, "Val de las Fuesas", *Catálogo de la colección arqueológica de los Padres Escolapios de Alcañiz (Teruel)*. Zaragoza. Págs. 113-115.

5 - DATOS CARTOGRÁFICOS

740000/4560000

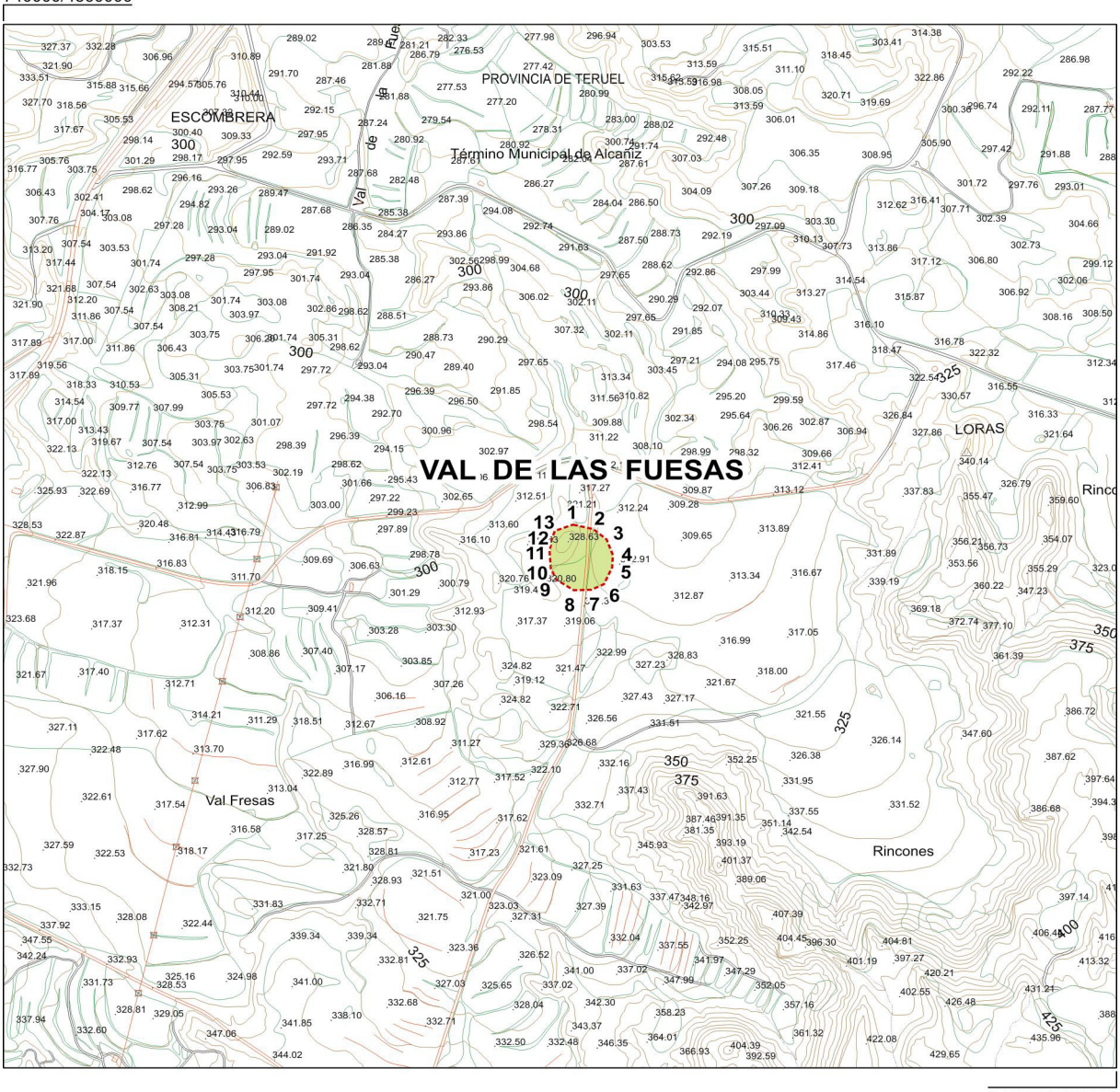

742000/4558000

Val de las Fuesas / 1-ARQ-TER-028-013-039

- Polígono: 722	- Parcelas: 6, 8, 19, 9001

Coordenadas de delimitación UTM 30N ED50								
	X	Y		X	Y		X	Y
1	741023	4559041	6	741079	4558927	11	740981	4558989
2	741060	4559033	7	741056	4558916	12	740985	4559012
3	741084	4559013	8	741025	4558916	13	740991	4559029
4	741095	4558983	9	740993	4558936	Centroide	741030	4558970
5	741094	4558959	10	740984	4558957	Cota: 328 m.		

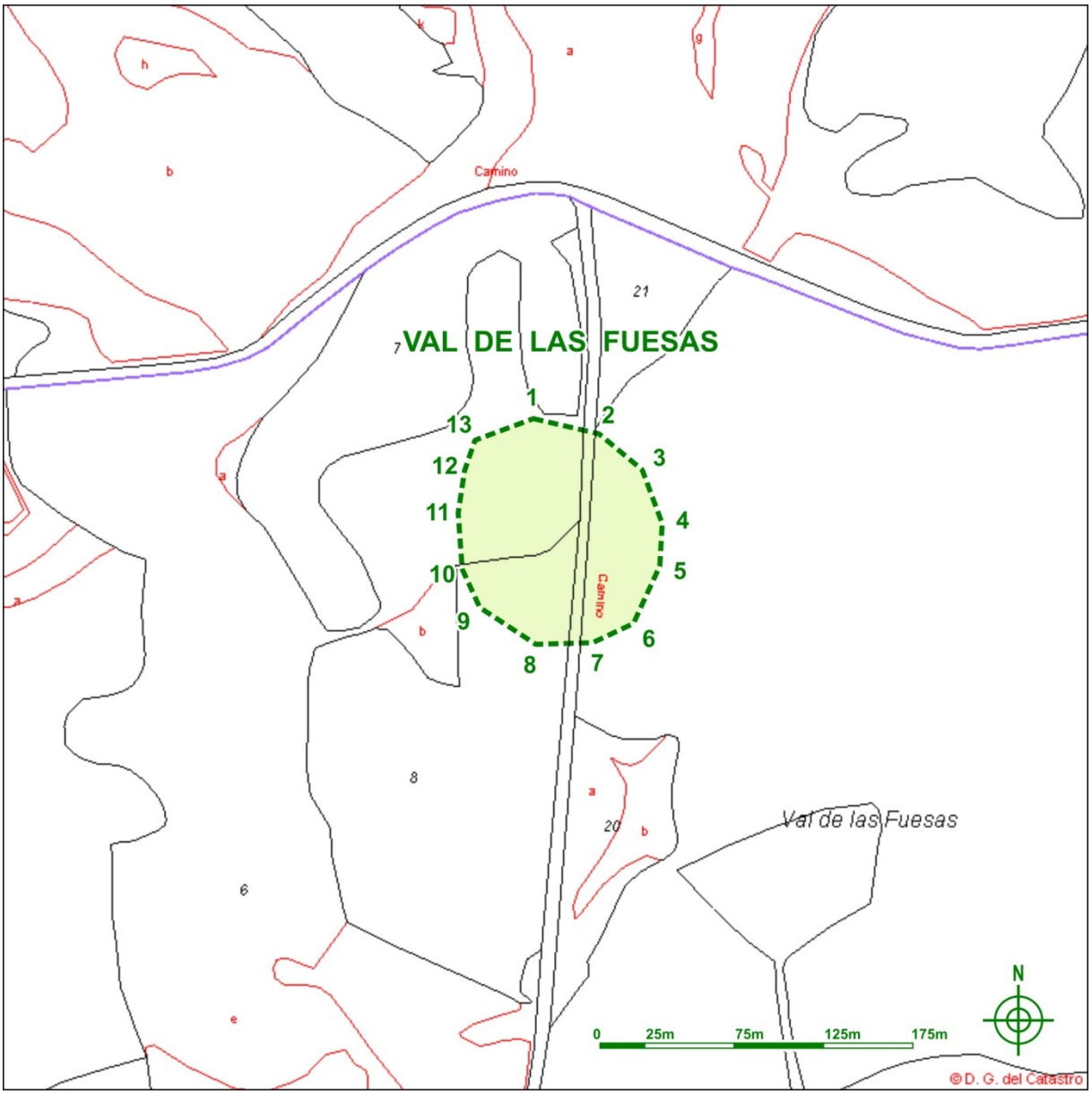

Val de las Fuesas / 1-ARQ-TER-028-013-039

- Polígono: 722	- Parcelas: 6, 8, 19, 9001

Coordenadas de delimitación UTM 30N ED50								
	X	Y		X	Y		X	Y
1	741023	4559041	6	741079	4558927	11	740981	4558989
2	741060	4559033	7	741056	4558916	12	740985	4559012
3	741084	4559013	8	741025	4558916	13	740991	4559029
4	741095	4558983	9	740993	4558936	Centroide	741030	4558970
5	741094	4558959	10	740984	4558957	Cota: 328 m.		

Polígono de delimitación del yacimiento y tabla de coordenadas. Cartografía catastral.



Val de las Fuesas / 1-ARQ-TER-028-013-039

- Polígono: 722	- Parcelas: 6, 8, 19, 9001

Coordenadas de delimitación UTM 30N ED50								
	X	Y		X	Y		X	Y
1	741023	4559041	6	741079	4558927	11	740981	4558989
2	741060	4559033	7	741056	4558916	12	740985	4559012
3	741084	4559013	8	741025	4558916	13	740991	4559029
4	741095	4558983	9	740993	4558936	Centroide	741030	4558970
5	741094	4558959	10	740984	4558957	Cota: 328 m.		

Polígono de delimitación del yacimiento y tabla de coordenadas. Ortofoto.

6 - USO ACTUAL Y RIESGOS

- Valoración del estado del bien

Alterado.

- Daños o afecciones al bien

Cultivo y Erosión natural.

- Riesgos potenciales que en el futuro puedan afectar al bien

Reforestación, incendios, creación o mantenimiento de infraestructuras de riegos, ampliación de cultivos, establecimiento de canteras de areniscas, urbanización del entorno, mantenimiento y mejoras de los caminos agrícolas, explotaciones ganaderas intensivas.

- Uso actual

Fincas agrícolas, viales y pasto arbustivo.

7 - CONDICIONES DE INTERVENCIÓN

- Medidas generales

La concesión de licencia de obras y autorizaciones municipales de proyectos a ejecutar en las áreas delimitadas como yacimientos arqueológicos, estará subordinada a la obtención de **Autorización del Director General responsable de Patrimonio Cultural** relativa al proyecto en cuestión según lo establecido en la Ley 3/1999.

8 - DOCUMENTACIÓN GRÁFICA.



Ladera y desplome de las estructuras murales del asentamiento.





Materiales cerámicos de superficie.

ALCAÑIZ EL VIEJO

1 - DENOMINACIÓN
- Código Carta Arqueológica de Aragón: 1-ARQ-TER-028-013-041
- Denominación principal del bien: Alcañiz El Viejo
- Topónimos asociados:
- Cronología: Neolítico final - Eneolítico - Edad del Bronce - Primera Edad del Hierro - Época Ibérica - Época Romana - Antigüedad tardía - Periodo Musulmán
- Fotografía de situación del yacimiento:



2 - LOCALIZACIÓN	
- Provincia: Teruel	- Comarca: Bajo Aragón
- Municipio: Alcañiz	- Localidad: Alcañiz
- Polígono: 610	- Parcelas: 72, 77, 9015, 10076

3 - PROTECCIÓN
- Grado de protección del yacimiento en el PGOU: Yacimiento arqueológico
- Grado de protección según la Ley 3/1999: Yacimiento arqueológico
- Calificación del suelo: No urbanizable especial

4 - DESCRIPCIÓN

- Cronología:

Neolítico final - Eneolítico - Edad del Bronce - Primera Edad del Hierro - Época Ibérica - Época Romana - Antigüedad tardía - Periodo Musulmán.

- Descripción del yacimiento:

Cerro aislado que destaca sobre su entorno dominando toda la Hoya de Alcañiz, junto al curso de río Guadalope. En las distintas excavaciones realizadas en las primeras décadas del siglo pasado, aparecieron un conjunto de estructuras de un poblado fortificado con foso, muralla con torres, silos de cereal y una gran cisterna de mampostería trabada con mortero de clara filiación musulmana como elementos más destacados. Éstos en su mayor parte, deben de pertenecer a época islámica, aunque es muy posible que algunos tengan origen en fases anteriores de ocupación como demuestra la variedad cuantitativa y cualitativa de los restos muebles localizados.
En nuestra visita de delimitación, observamos que a parte del conjunto descrito oriental, existe en toda la gran plataforma superior un continuo de hallazgos asociados a estructuras murales o abrigos en los escarpes de los paleocanales que demuestran su ocupación desde época prehistórica, con indicios más que evidentes al sur de un poblado del Bronce o Edad del Hierro y una acumulación de hallazgos de talla de sílex al oeste en lo que debió ser un importante abrigo.
Existen materiales líticos incluibles en un Neolítico avanzado o en el Eneolítico (puntas de flecha de sílex, diversas piezas macrolíticas, dientes de hoz) a los que hay que sumar cerámica a mano decorada con cordones o lisa, con mamelones, fragmentos de vasos perforados, pesas de telar y otros muchos incluibles desde una genérica Edad del Bronce hasta plena Época Ibérica.
El sector oriental entrega mayor cantidad relativa de hallazgos iberos y romanos. La ocupación islámica evidentemente viene atestiguada por muchos más entre los que destacan vasos con decoración de cuerda seca, orzas, ataifores y vasijas de cocina y monedas con notables ejemplos de época de Taifas.
Las laderas y la falda cuenta con un amplio repertorio de tumbas excavadas en la roca de la Antigüedad tardía.

- Contexto histórico – cultural:

Poblado que abarca desde la Prehistoria hasta el Periodo Musulmán en toda la gran plataforma superior de un cerro con marcado carácter estratégico junto al cauce del río Guadalope.
A ello se suma su utilización como necrópolis en las laderas y faldas durante la Antigüedad tardía.

- Bibliografía:

· Andrés Rupérez, T., 1980a. "VII. Eneolítico". *Atlas de Prehistoria y Arqueología Aragonesa*, I. Zaragoza. Págs. 23.

· Atrián Jordán, P.; Escriche Jaime, C.; Vicente Redón, J. y Herce San Miguel, A. I., 1980: *Carta Arqueológica de España, Teruel*, Teruel, Instituto de Estudios Turolenses. Págs. Págs. 90, nº 113.

· Barandiarán Maeztu, I y Blasco, Mª.C., 1968. "Nuevos materiales de prehistoria aragonesa". *Caesaraugusta*, 31-32. Zaragoza. Págs. 251-252.

· Barandiarán Maeztu, I y Cava, A., 1981. "Neolítico y Eneolítico en las provincias de Zaragoza y Teruel". *I Reunión de Prehistoria Aragonesa*. Huesca. Págs. 98.

· Barandiarán Maeztu, I y Martín, M., 1971-1972. "Novedades sobre las Edades de los Metales en Aragón". *Caesaraugusta*, 35-36. Zaragoza.

· Bardavíu Ponz, V. y Thouvenot, R., 1930: *Fouilles dans la région d'Alcañiz (province de Teruel). I. Alcañiz el Viejo - II. El Palao - III. Cabezo del Moro*, Bibliotheque de l'Ecole des Hautes Etudes Hispaniques, XI (2), Bordeaux. Págs. 9-32.

· Bardavíu Ponz, V., 1926b. "Los poblados íberos de Alcañiz en la cuenca Alta del Guadalope y en la del Regallo o Valmuel. Sus excavaciones, su organización y sus constumbres". *Academia de Ciencias Exactas, Físico-Químicas y Naturales de Zaragoza*. Zaragoza. Págs. 33-36.

· Benavente Serrano, J.A. y Ortiz, E., 1989. "Alcañiz el Viejo". *Catálogo de la colección arqueológica de los Padres Escolapios de Alcañiz (Teruel)*. Zaragoza. Págs. 61-85.

· Benavente Serrano, J.A., 1983. "Historiografía sobre la Edad Antigua e investigación arqueológica en el término municipal de Alcañiz. de los orígenes al siglo XIX". *Boletín Centro de Estudios Bajoaragoneses*, 4-5. Alcañiz. Págs. 9-27.

· Benavente Serrano, J.A., 1985 (Inédito). *El poblamiento prehistórico en el interfluvio Guadalope-Regallo (Término de Alcañiz, Teruel)*, Tesis de Licenciatura. Zaragoza. Págs. 276-289.

· Benavente Serrano, J.A., 1987a. "Informe sobre los trabajos de inventario de la colección arqueológica de los Padres Escolapios de Alcañiz". *Arqueología Aragonesa 1985*, 5. Zaragoza. Págs. 217.

· Benavente, J.A.; Navarro, C.; Ponz, J.L. y Villanueva, J.C., 1991, "El poblamiento antiguo en el área endorreica de Alcañiz". *Al-Qannis*, 2. Alcañiz. Págs. 65.

· Domínguez Arranz, A., 1981. "Sintesis de la Edad del Bronce en las provincias de Zaragoza y Teruel". *I Reunión de Prehistoria Aragonesa*. Huesca. Págs. 116.

5 - DATOS CARTOGRÁFICOS

738200/4546200

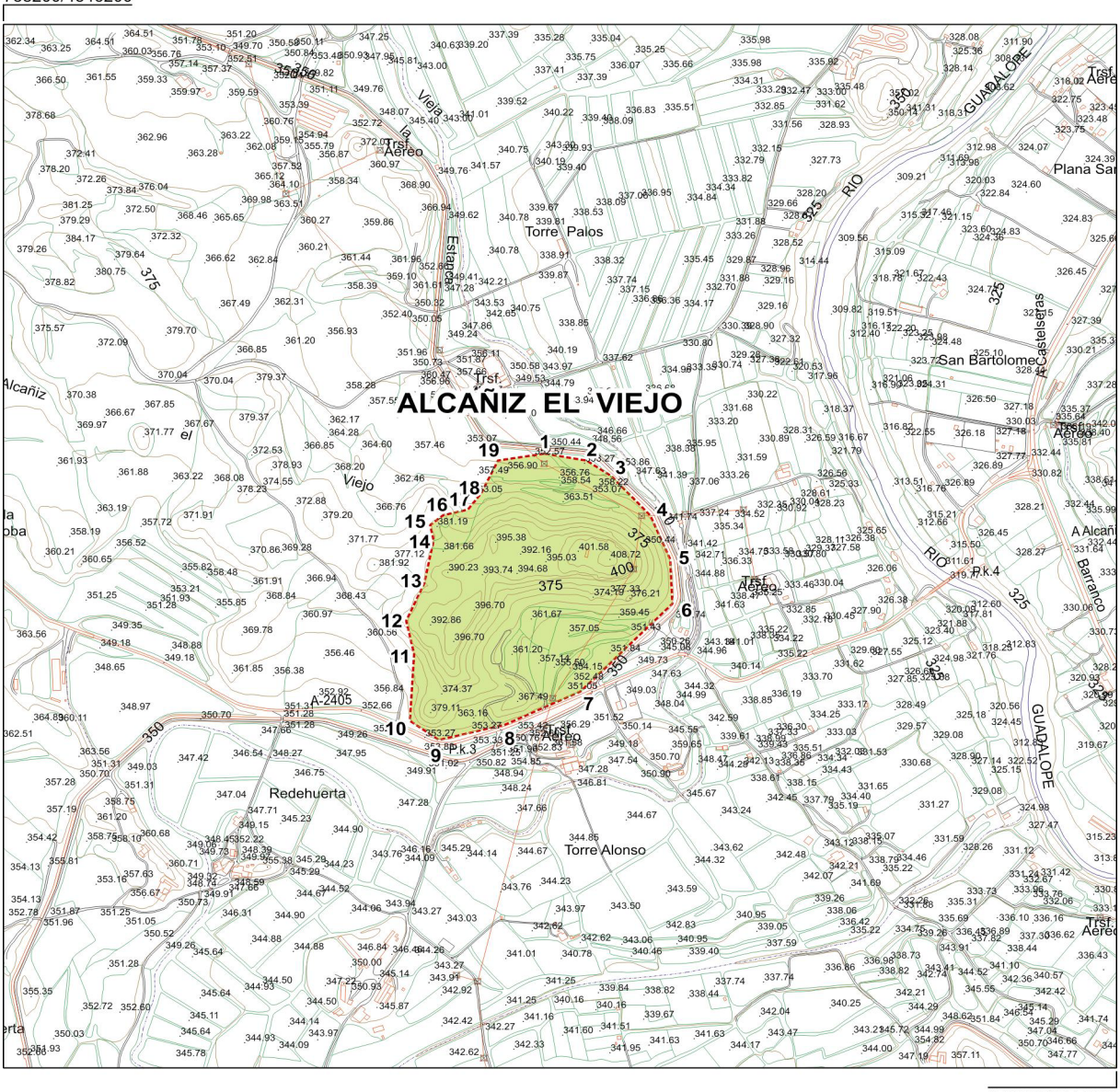

740200/4544200

Alcañiz El Viejo / 1-ARQ-TER-028-013-041								
- Polígono: 610				- Parcelas: 72, 77, 78, 79, 80, 81, 9015, 10076				
Coordenadas de delimitación UTM 30N ED50								
	X	Y		X	Y		X	Y
1	739172	4545377	8	739101	4544858	15	738967	4545240
2	739248	4545364	9	738982	4544828	16	738990	4545259
3	739293	4545334	10	738930	4544865	17	739034	4545270
4	739362	4545259	11	738938	4544993	18	739058	4545301
5	739398	4545175	12	738924	4545057	19	739089	4545364
6	739402	4545090	13	738956	4545128	Centroide	739200	4545200
7	739237	4544921	14	738973	4545211	Cota: 400 m.		

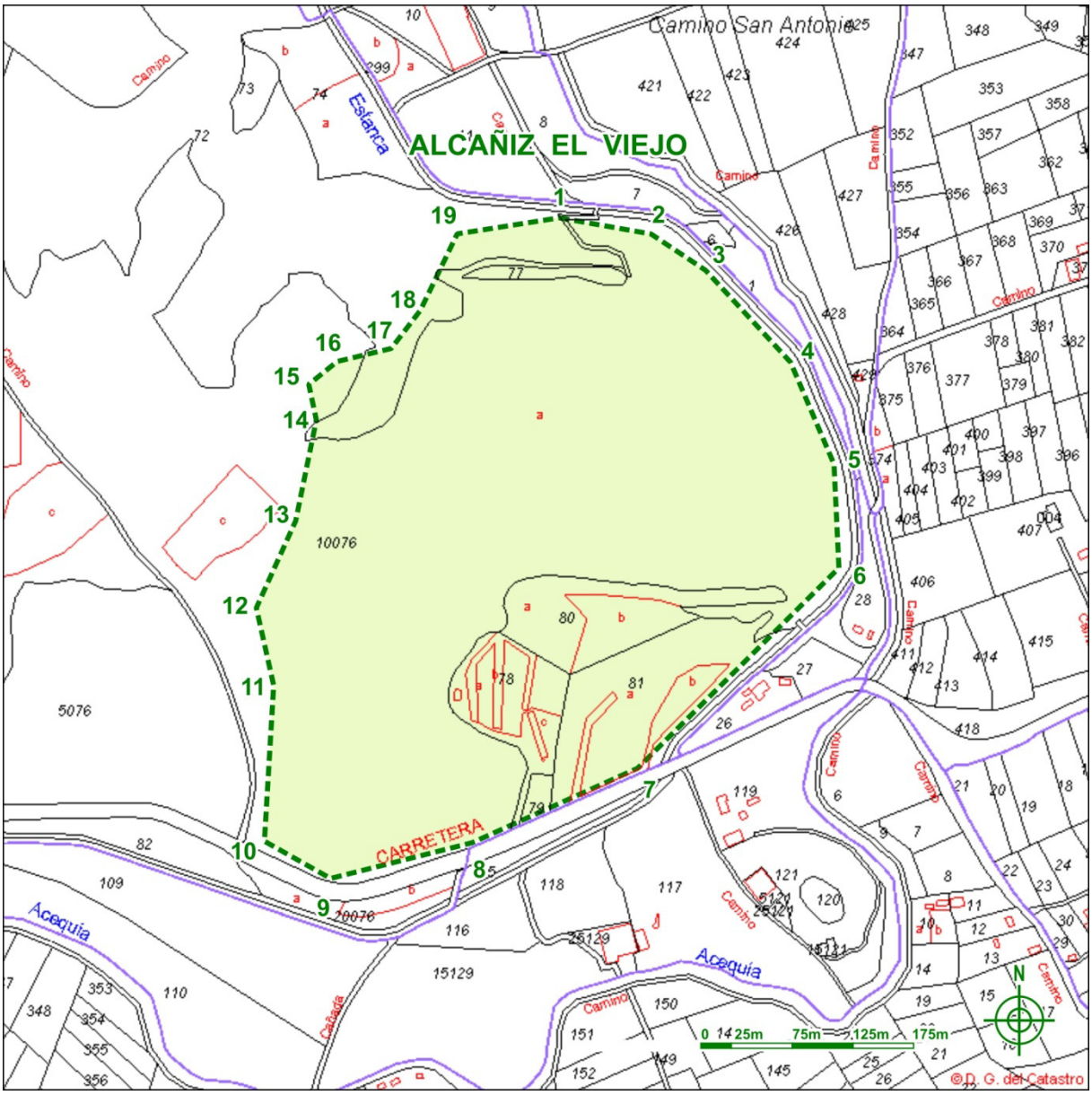

Alcañiz El Viejo / 1-ARQ-TER-028-013-041

- Polígono: 610						- Parcelas: 72, 77, 78, 79, 80, 81, 9015, 10076		
Coordenadas de delimitación UTM 30N ED50								
	X	Y		X	Y		X	Y
1	739172	4545377	8	739101	4544858	15	738967	4545240
2	739248	4545364	9	738982	4544828	16	738990	4545259
3	739293	4545334	10	738930	4544865	17	739034	4545270
4	739362	4545259	11	738938	4544993	18	739058	4545301
5	739398	4545175	12	738924	4545057	19	739089	4545364
6	739402	4545090	13	738956	4545128	Centroide	739200	4545200
7	739237	4544921	14	738973	4545211	Cota: 400 m.		

Polígono de delimitación del yacimiento y tabla de coordenadas. Cartografía catastral.

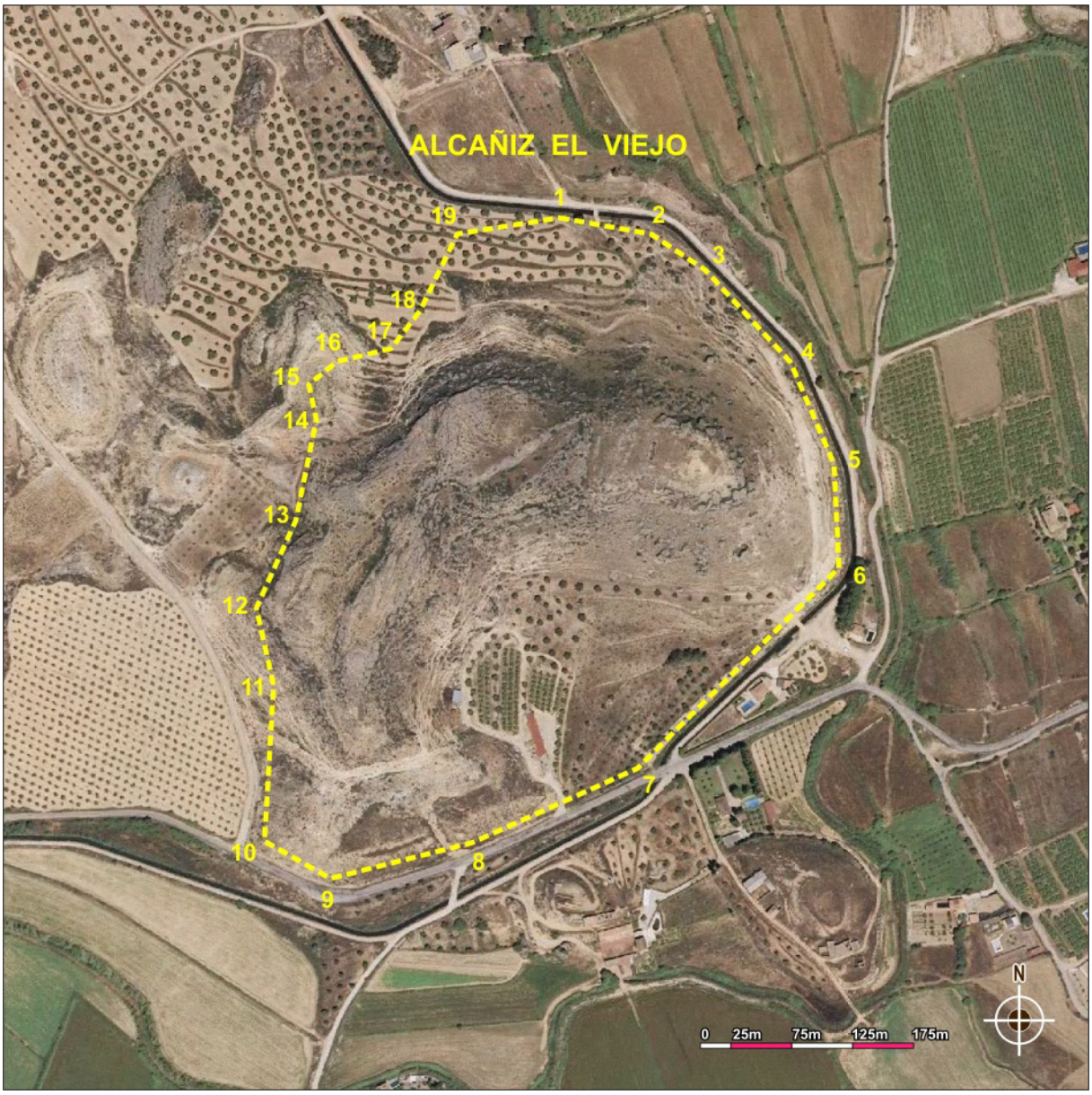

Alcañiz El Viejo / 1-ARQ-TER-028-013-041

- Polígono: 610				- Parcelas: 72, 77, 78, 79, 80, 81, 9015, 10076				
Coordenadas de delimitación UTM 30N ED50								
	X	Y		X	Y		X	Y
1	739172	4545377	8	739101	4544858	15	738967	4545240
2	739248	4545364	9	738982	4544828	16	738990	4545259
3	739293	4545334	10	738930	4544865	17	739034	4545270
4	739362	4545259	11	738938	4544993	18	739058	4545301
5	739398	4545175	12	738924	4545057	19	739089	4545364
6	739402	4545090	13	738956	4545128	Centroide	739200	4545200
7	739237	4544921	14	738973	4545211	Cota: 400 m.		

Polígono de delimitación del yacimiento y tabla de coordenadas. Ortofoto.

6 - USO ACTUAL Y RIESGOS

- Valoración del estado del bien

Alterado.

- Daños o afecciones al bien

Abandono. Erosión sobre las excavaciones arqueológicas realizadas a principios del siglo XX.
Excavaciones furtivas a lo largo de siglos.
Creación y mantenimiento de viales.
Creación y mantenimientos de sistemas de riego.
Instalación de tendidos eléctricos y telefonía.
Cultivo y roturación de laderas.
Extracción de areniscas, calizas y gravas.
Construcción de edificios rurales.
Erosión natural.

- Riesgos potenciales que en el futuro puedan afectar al bien

Intensificación de los que ya sufre: reforestación, incendios, creación o mantenimiento de infraestructuras de riegos, ampliación de cultivos, establecimiento de canteras de areniscas, urbanización del entorno, mantenimiento y mejoras de los caminos agrícolas, explotaciones ganaderas intensivas.

- Uso actual

Fincas de cultivo, viales, sistemas de riego, edificios rurales y pasto arbustivo.

7 - CONDICIONES DE INTERVENCIÓN

- Medidas generales

La concesión de licencia de obras y autorizaciones municipales de proyectos a ejecutar en las áreas delimitadas como yacimientos arqueológicos, estará subordinada a la obtención de **Autorización del Director General responsable de Patrimonio Cultural** relativa al proyecto en cuestión según lo establecido en la Ley 3/1999.

8 - DOCUMENTACIÓN GRÁFICA.



Sector suroccidental, restos de un poblado de la Edad del Bronce y/o Primera Edad del Hierro.





Área occidental: entorno de un abrigo prehistórico.



Sector oriental de la cima: restos de poblado fortificado.



Foso en el sector oriental excavado en la roca base.



Foso y cimentación de la muralla.



Muralla musulmana del sector oriental.



Cisterna de mampostería y mortero musulana.



Zócalos de las viviendas musulmanas dejadas tras la excavación.



Elementos pétreos reutilizados en una conducción de agua.



Panorámica desde el llano de Alcañiz el Viejo.



Tumbas excavadas en la roca de las laderas visigodas.

TIRO DE CAÑÓN

1 - DENOMINACIÓN
- Código Carta Arqueológica de Aragón: 1-ARQ-TER-028-013-042
- Denominación principal del bien: Tiro de Cañón
- Topónimos asociados:
- Cronología: Primera Edad del Hierro - Periodos Ibérico Pleno y Tardío
- Fotografía de situación del yacimiento:



2 - LOCALIZACIÓN	
- Provincia: Teruel	- Comarca: Bajo Aragón
- Municipio: Alcañiz	- Localidad: Alcañiz
- Polígono: 644	- Parcelas: 13, 41, 43, 44

3 - PROTECCIÓN
- Grado de protección del yacimiento en el PGOU: Yacimiento arqueológico
- Grado de protección según la Ley 3/1999: Yacimiento arqueológico
- Calificación del suelo: No urbanizable especial

4 - DESCRIPCIÓN

- Cronología:

Primera Edad del Hierro - Periodos Ibérico Pleno y Tardío.

- Descripción del yacimiento:

Se encuentra sobre un cerro cuya cima la constituyen rocas areniscas de plataformas y paleocanales. Hacia el norte encontramos un gran foso excavado en cordón rocoso de importantes dimensiones. A oriente y en ladera varios muros parecen determinar la existencia de una gran torre de planta cuadrangular que cumplimentaba la defensa por ese sector. Siguiendo esa ladera existen otras estructuras al las que se puede atribuir un carácter similar.
Fue objeto de excavaciones arqueológicas parciales y centradas en la superficie plana de la cima durante 1968 - 69 bajo la dirección de A. Beltrán. En el transcurso de los trabajos se descubrieron restos de una calle y diversas casas con dependencias interiores en algunas ocasiones cubiertas por pavimentos de yeso.
Loa materiales muebles hallados son muy variados y abundantes, destacando especialmente ejemplos con grandes vasos a torno con decoración pintada que representa motivos vegetales y animales que tienen sus principales paralelos en cerámicas encontradas en Azaila y Alcorisa. A ellos habrá que añadir cuencos, platos, tapaderas, pesas de telar, fusayolas, cerámica campaniense, monedas, objetos de hierro y bronce, etc. que indican claramente el final del poblado en el siglo I a.C.
Sus orígenes pueden remontarse, principalmente gracias a algunos hallazgos de producciones cerámicas a mano, a la Primera Edad del Hierro o al Ibérico Antiguo.

- Contexto histórico – cultural:

Poblado de destacadas proporciones entre su contexto espacial inmediato que vive su momento de apogeo entre el Ibérico Pleno y Tardío. Su situación estratégica al noreste de la zona endorreica de La Estanca y su importancia en el control de comunicaciones entre Valmuel y el Guadalope permitieron el desarrollo de una complejidad defensiva y urbana notables.

- Bibliografía:

· Atrián Jordán, P.; Escriche Jaime, C.; Vicente Redón, J. y Herce San Miguel, A. I., 1980: *Carta Arqueológica de España, Teruel*, Teruel, Instituto de Estudios Turolenses. Págs.Págs 88, nº 108.

· Beltrán Lloris, M., 1970a. *Las ánforas romanas en España*, VIII. Zaragoza. Págs. 320.

· Beltrán Lloris, M., 1976a. *Arqueología e Historia de las ciudades antiguas del Cabezo de Alcalá de Azaila (Teruel)*, XIX. Zaragoza. Págs. 288.

· Beltrán Lloris, M., 1978. *Cerámica Romana. Tipología y clasificación*. Zaragoza. Págs. 176.

· Beltrán Lloris, M., 1980f. "XXVIII. Epigrafía Ibérica". *Atlas de Prehistoria y Arqueología Aragonesa*, I. Zaragoza. Págs. 86-87.

· Beltrán Lloris, M., 1986b. "Introducción a las bases arqueológicas del valle medio del río Ebro en relación con la etapa prerromana". *Estudios en Homenaje al Dr. Antonio Beltrán Martínez*. Zaragoza. Págs. 499.

· Beltrán Martínez, A., 1968b. "Actividades del Seminario de Prehistoria y protohistoria en 1968". *Caesaraugusta*, 31-32. Zaragoza. Págs. 242.

· Beltrán Martínez, A., 1970c. "Actividades de los departamentos de Prehistoria y Arqueología y Historia Antigua de la Facultad de Letras de Zaragoza en 1969 y 1970". *Caesaraugusta*, 33-34. Zaragoza. Págs. 188-189.

· Beltrán Martínez, A., 1989-1990b. "Notas sobre las excavaciones del yacimiento ibérico del Tiro de Cañón (Alcañiz) en 1968". *Kalathos*, 9-10. Teruel. Págs. 125-133.

· Benavente Serrano, J.A., 1991a. "Inventario de la colección arqueológica de los Padres Escolapios de Alcañiz (Teruel): Los materiales de Tiro de Cañón". *Arqueología Aragonesa* 1986-1987, 10. Zaragoza. Págs. 179-182.

· Benavente, J.A. et alii, 1985-1986. "Tiro de Cañón (Alcañiz): materiales cerámicos, II, líticos, metálicos y óseos". *Kalathos*, 5-6. Teruel. Págs. 107-152.

· Benavente, J.A. et alii, 1989. "Tiro de Cañón". *Catálogo de la colección arqueológica de los Padres Escolapios de Alcañiz (Teruel)*. Zaragoza. Págs 89-112.

· Benavente, J.A.; Navarro, C.; Ponz, J.L. y Villanueva, J.C., 1991, "El poblamiento antiguo en el área endorreica de Alcañiz", *Al-Qannis*, 2, Alcañiz, Págs. 49.

· Perales, Mª. P. et alii, 1983-1984. "Tiro de Cañón (Alcañiz). Los materiales cerámicos I". Kalathos, 3-4. Teruel. Págs. 203-258.

5 - DATOS CARTOGRÁFICOS

737700/4551100

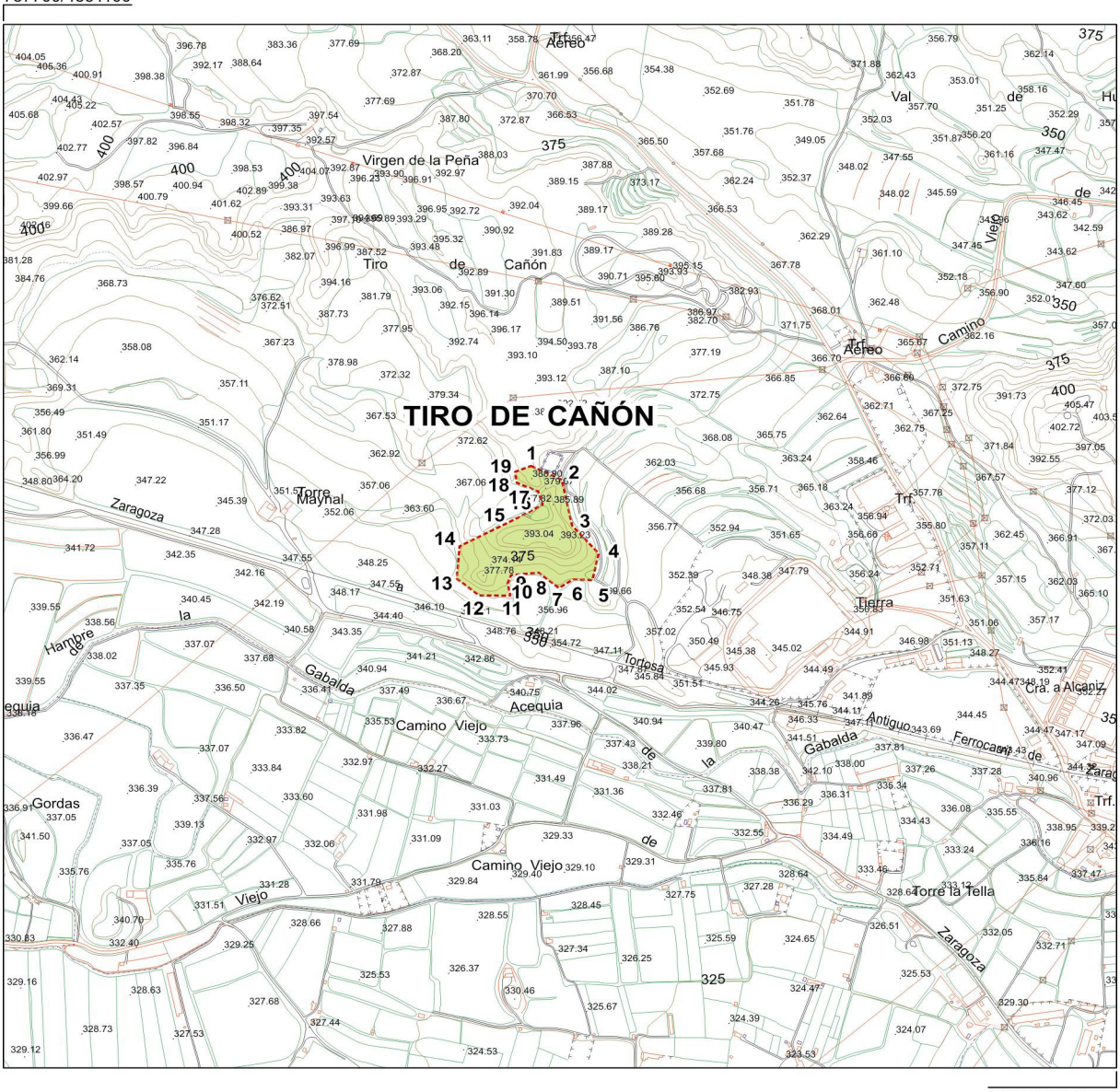

739700/4549100

Tiro de Cañón / 1-ARQ-TER-028-013-042								
- Polígono: 644				- Parcelas: 13, 41, 43, 44				
Coordenadas de delimitación UTM 30N ED50								
	X	Y		X	Y		X	Y
1	738648	4550254	8	738662	4550049	15	738615	4550150
2	738703	4550227	9	738612	4550044	16	738669	4550179
3	738722	4550139	10	738606	4550029	17	738661	4550205
4	738770	4550086	11	738611	4550005	18	738622	4550221
5	738758	4550035	12	738554	4550006	19	738619	4550242
6	738724	4550037	13	738515	4550038	Centroide	738700	4550100
7	738698	4550020	14	738520	4550100	Cota: 393 m.		

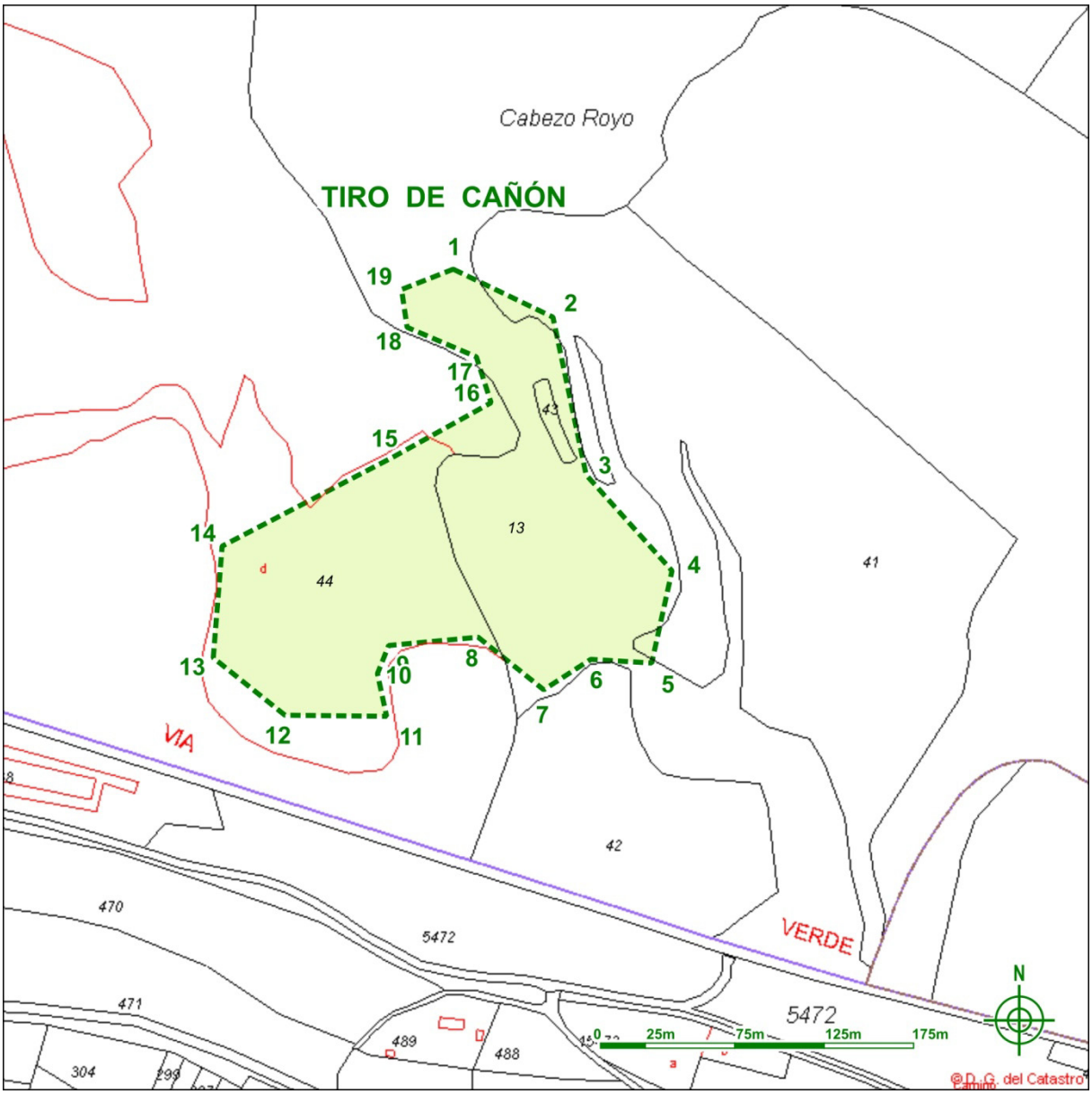

Tiro de Cañón / 1-ARQ-TER-028-013-042

- Polígono: 644				- Parcelas: 13, 41, 43, 44				
Coordenadas de delimitación UTM 30N ED50								
	X	Y		X	Y		X	Y
1	738648	4550254	8	738662	4550049	15	738615	4550150
2	738703	4550227	9	738612	4550044	16	738669	4550179
3	738722	4550139	10	738606	4550029	17	738661	4550205
4	738770	4550086	11	738611	4550005	18	738622	4550221
5	738758	4550035	12	738554	4550006	19	738619	4550242
6	738724	4550037	13	738515	4550038	Centroide	738700	4550100
7	738698	4550020	14	738520	4550100	Cota: 393 m.		

Polígono de delimitación del yacimiento y tabla de coordenadas. Cartografía catastral.



Tiro de Cañón / 1-ARQ-TER-028-013-042

- Polígono: 644				- Parcelas: 13, 41, 43, 44				
Coordenadas de delimitación UTM 30N ED50								
	X	Y		X	Y		X	Y
1	738648	4550254	8	738662	4550049	15	738615	4550150
2	738703	4550227	9	738612	4550044	16	738669	4550179
3	738722	4550139	10	738606	4550029	17	738661	4550205
4	738770	4550086	11	738611	4550005	18	738622	4550221
5	738758	4550035	12	738554	4550006	19	738619	4550242
6	738724	4550037	13	738515	4550038	Centroide	738700	4550100
7	738698	4550020	14	738520	4550100	Cota: 393 m.		

Polígono de delimitación del yacimiento y tabla de coordenadas. Ortofoto.

6 - USO ACTUAL Y RIESGOS

- Valoración del estado del bien

Alterado.

- Daños o afecciones al bien

Erosión natural.
Erosión y abandono sobre las excavaciones arqueológicas realizadas.
Al noreste (como se ve en la ortofoto de la zona) ya se ha nivelado con maquinaria pesada una importante cantidad de terreno para la ampliación de un polígono industrial, llegando las obras a metros de los límites septentrionales del asentamiento.

- Riesgos potenciales que en el futuro puedan afectar al bien

El trazado a desarrollar de la variante noroeste de Alcañiz transcurre muy próximo con el consiguiente riesgo a tener en consideración por movimientos de tierra, voladuras, etc.
Ampliación al noreste de lo ya nivelado con maquinaria pesada llegando las obras a metros de los límites septentrionales del asentamiento.
Reforestación, incendios, creación o mantenimiento de infraestructuras de riegos, ampliación de cultivos, establecimiento de canteras de areniscas, urbanización del entorno, mantenimiento y mejoras de los caminos agrícolas, explotaciones ganaderas intensivas.

- Uso actual

Fincas de cultivo y pasto arbustivo.

7 - CONDICIONES DE INTERVENCIÓN

- Medidas generales

La concesión de licencia de obras y autorizaciones municipales de proyectos a ejecutar en las áreas delimitadas como yacimientos arqueológicos, estará subordinada a la obtención de **Autorización del Director General responsable de Patrimonio Cultural** relativa al proyecto en cuestión según lo establecido en la Ley 3/1999.

8 - DOCUMENTACIÓN GRÁFICA.



Ladera septentrional, muros de estructuras defensivas.





Foso excavado en el paleocanal en la zona septentrional.





Remociones y nivelaciones de tierra en desarrollo al noreste.



Dependencias excavadas en la cima erosionadas.

CABEZO SELLADO

1 - DENOMINACIÓN
- Código Carta Arqueológica de Aragón: 1-ARQ-TER-028-013-043
- Denominación principal del bien: Cabezo Sellado
- Topónimos asociados:
- Cronología: Edad del Bronce
- Fotografía de situación del yacimiento:



2 – LOCALIZACIÓN	
- Provincia: Teruel	- Comarca: Bajo Aragón
- Municipio: Alcañiz	- Localidad: Alcañiz
- Polígono: 672	- Parcela: 20003

3 – PROTECCIÓN
- Grado de protección del yacimiento en el PGOU: Yacimiento arqueológico
- Grado de protección según la Ley 3/1999: Yacimiento arqueológico
- Calificación del suelo: No urbanizable especial

4 – DESCRIPCIÓN

- Cronología:

Edad del Bronce

- Descripción del yacimiento:

El cabezo Sellado se localiza en la partida de Valdevallerías, en la margen izquierda del río Regallo, a unos quince kilómetros al noroeste de Alcañiz. Se trata de un pequeño poblado de la Edad del Bronce asentado en lo alto de un estratégico cerro desde el que se domina el curso del Regallo que desde la Antigüedad parece haber sido utilizado como vía natural de penetración entre la cuenca del Ebro, la Depresión de Valmuel y el entorno de Alcañiz.
El yacimiento es conocido desde principios del siglo XX gracias a los trabajos de V. Bardavíu. A finales de los años ochenta de ese mismo siglo se realizaron varias campañas de excavaciones que sacaron a la luz la existencia de cabañas de planta circular y cuadrangular en las que se apreciaban agujeros para postes, hogares, pavimentos de tierra, etc. Los materiales son abundantes con especial presencia de cerámica a mano con formas carenadas, vasijas de almacenaje decoradas con cordones, botones planos o cónicos, incisiones en bordes, bruñidos, fondos planos, etc. También se han recogido en este lugar punzones de hueso y diverso material lítico como láminas, dientes de hoz, percutores, etc.

- Contexto histórico – cultural:

Poblado del Bronce Medio situado sobre un estratégico cerro de fácil defensa

- Bibliografía:

· Andrés Rupérez, T. y Benavente, J.A., 1991a. "Excavaciones en el Cabezo sellado (Alcañiz, Teruel) 1ª Campaña: 1986". *Arqueología Aragonesa* 1986-1987, 10. Zaragoza. Págs. 127-129.

· Andrés Rupérez, T. y Benavente, J.A., 1991b. "Excavaciones de El Cabezo Sellado. Informe de la tercera campaña. 1988". *Arqueología Aragonesa* 1988-1989, 11. Zaragoza. Págs 109-111.

· Andrés Rupérez, T. y Benavente, J.A., 1991c. "Informe sobre la 4ª Campaña de excavaciones arqueológicas (1989) en el Cabezo Sellado (Alcañiz, Teruel)". *Arqueología Aragonesa* 1988-1989, 11. Zaragoza. Págs. 113-114.

· Andrés Rupérez, T. y Benavente, J.A., 1992. "Informe sobre el estudio de materiales del Cabezo Sellado (Alcañiz, Teruel)". *Arqueología Aragonesa* 1990, 12. Zaragoza. Págs. 61-62.

· Atrián Jordán, P.; Escriche Jaime, C.; Vicente Redón, J. y Herce San Miguel, A. I., 1980: *Carta Arqueológica de España, Teruel*, Teruel, Instituto de Estudios Turolenses. Págs. 83, nº 89.

· Barandiarán Maeztu, I y Cava, A., 1981. "Neolítico y Eneolítico en las provincias de Zaragoza y Teruel". *I Reunión de Prehistoria Aragonesa*. Huesca. Págs. 97.

· Benavente Serrano, J.A., 1987a. "Informe sobre los trabajos de inventario de la colección arqueológica de los Padres Escolapios de Alcañiz". *Arqueología Aragonesa* 1985, 5. Zaragoza. Págs. 217.

· Benavente J.A., 1987 , “Cabezo Sellado”, *Catálogo de la colección arqueológica de los P.P. Escolapios de Alcañiz (Teruel)*, Zaragoza, Págs. 39-43.

· Benavente, J.A., 1992-93, “Novedades sobre el Bronce Final – Hierro I en Alcañiz (Teruel)”, *Bajo Aragón Prehistoria IX-X*, Caspe (Zaragoza), Págs. 113-114.

· Bosch Gimpera, P., 1923. "Notes de Prehistoria aragonesa". *Butlletí de l´Asociació Catalana d´Antropología, Etnología i Prehistoria*, Tomo I. Barcelona. Págs. 31.

· Casado López, P., 1980a. "XII. Plena Edad del Bronce". *Atlas de Prehistoria y Arqueología Aragonesa*, I. Zaragoza. Págs. 38.

· Domínguez Arranz, A., 1981. "Síntesis de la Edad del Bronce en las provincias de Zaragoza y Teruel". *I Reunión de Prehistoria Aragonesa*. Huesca. Págs. 118.

· Maya González, J.L., 1981a. "La Edad del Bronce y la primera Edad del Hierro en la provincia de Huesca". *I Reunión de Prehistoria Aragonesa*. Huesca. Págs. 136.

· Rodanés Vicente, J.M., 1992a. "Del Calcolítico al Bronce Final en Aragón. Problema y perspectivas". *Actas del Congreso Aragón / Litoral Mediterráneo: Intercambios Culturales durante la Prehistoria*. Zaragoza. Págs. 508.

5 - DATOS CARTOGRÁFICOS

733600/4561800

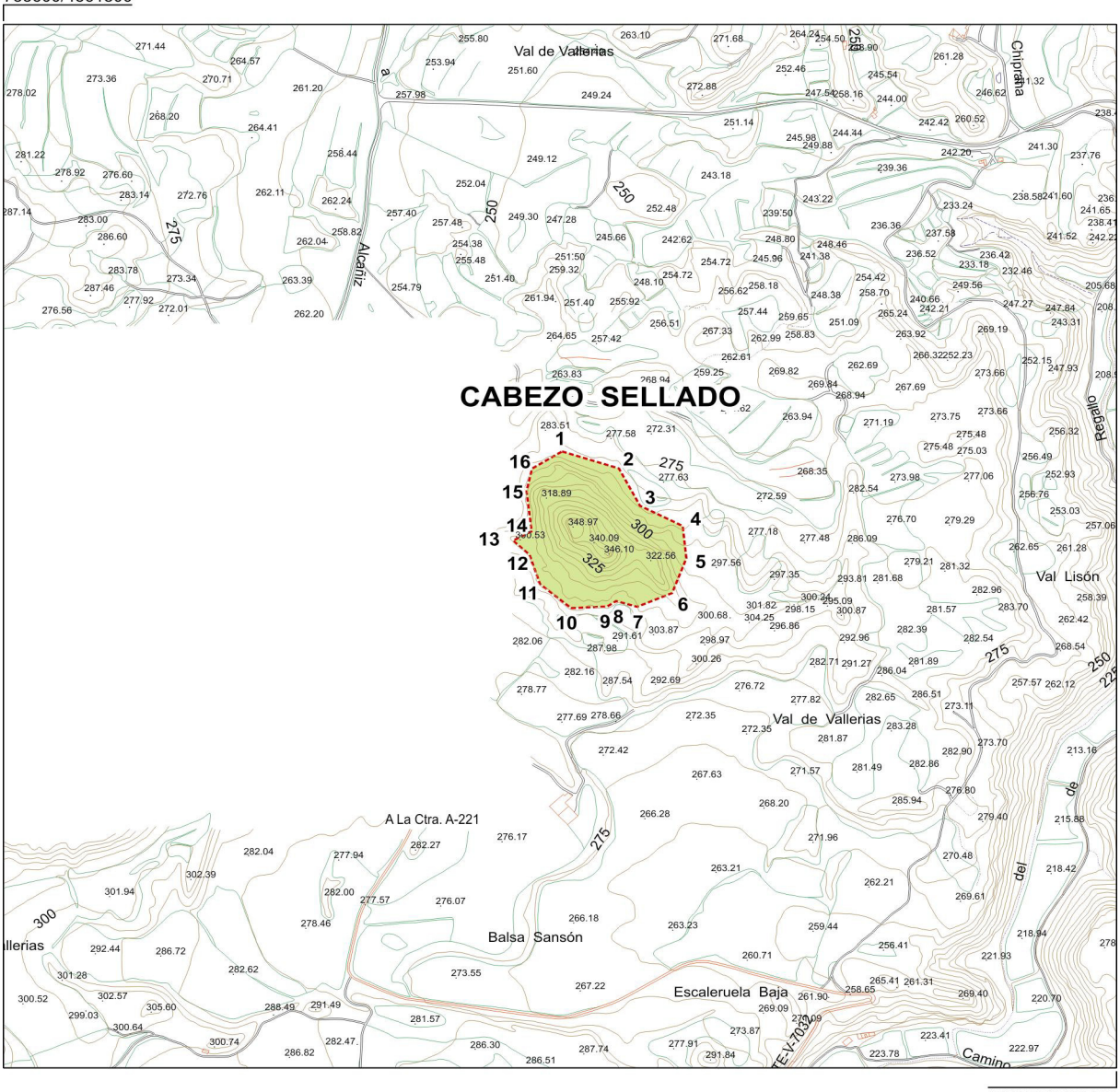

735600/4559800

Cabezo Sellado / 1-ARQ-TER-028-013-043

- Polígono: 672				- Parcela: 20003				
Coordenadas de delimitación UTM 30N ED50								
	X	Y		X	Y		X	Y
1	734604	4560982	7	734739	4560684	13	734516	4560811
2	734706	4560949	8	734701	4560695	14	734549	4560828
3	734744	4560877	9	734685	4560684	15	734540	4560905
4	734820	4560839	10	734620	4560681	16	734550	4560949
5	734827	4560777	11	734564	4560727	Centroide	734635	4560836
6	734801	4560710	12	734545	4560784	Cota: 348 m.		

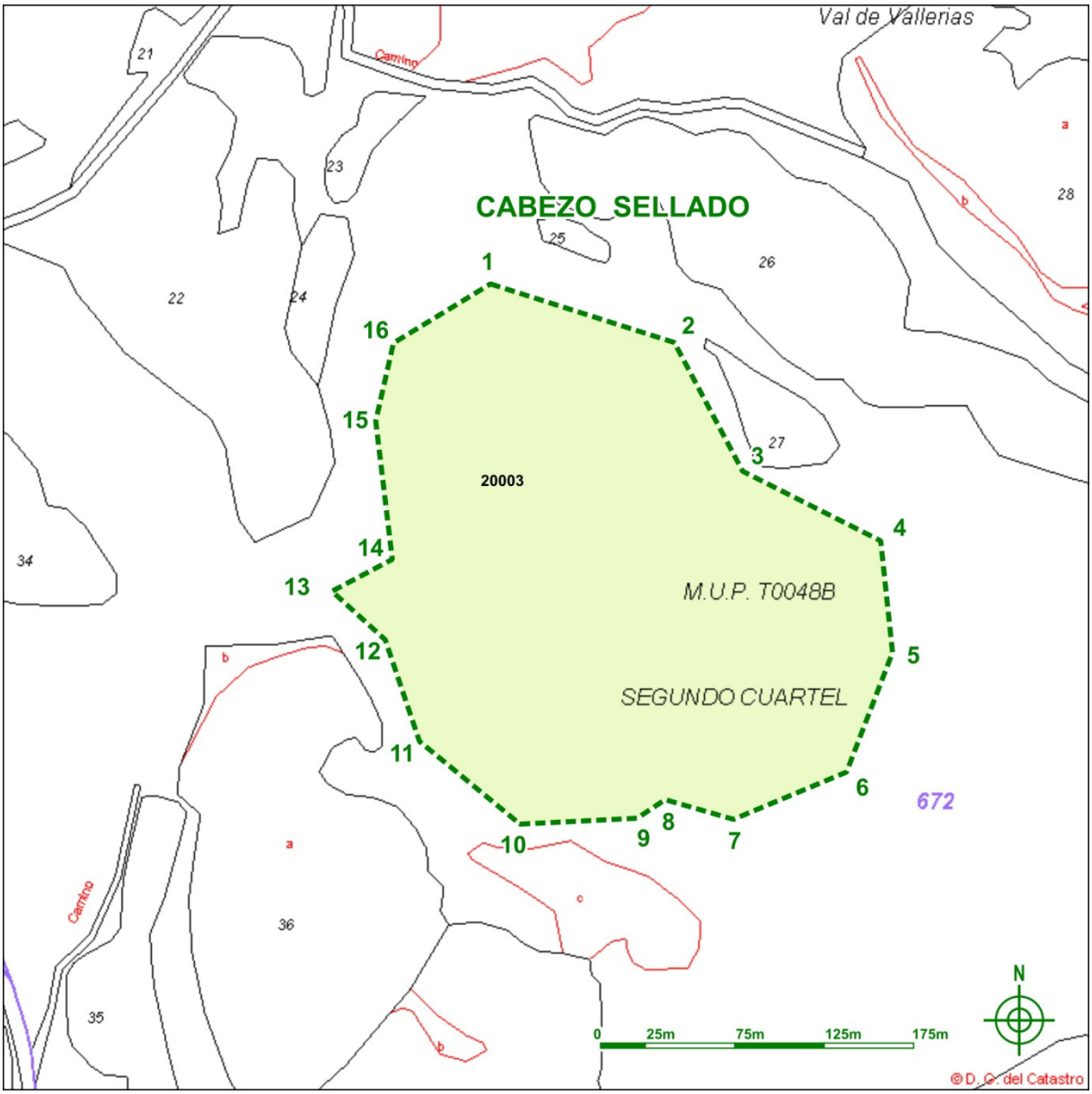

Cabezo Sellado / 1-ARQ-TER-028-013-043

- Polígono: 672	- Parcela: 20003

Coordenadas de delimitación UTM 30N ED50								
	X	Y		X	Y		X	Y
1	734604	4560982	7	734739	4560684	13	734516	4560811
2	734706	4560949	8	734701	4560695	14	734549	4560828
3	734744	4560877	9	734685	4560684	15	734540	4560905
4	734820	4560839	10	734620	4560681	16	734550	4560949
5	734827	4560777	11	734564	4560727	Centroide	734635	4560836
6	734801	4560710	12	734545	4560784	Cota: 348 m.		

Polígono de delimitación del yacimiento y tabla de coordenadas. Cartografía catastral.

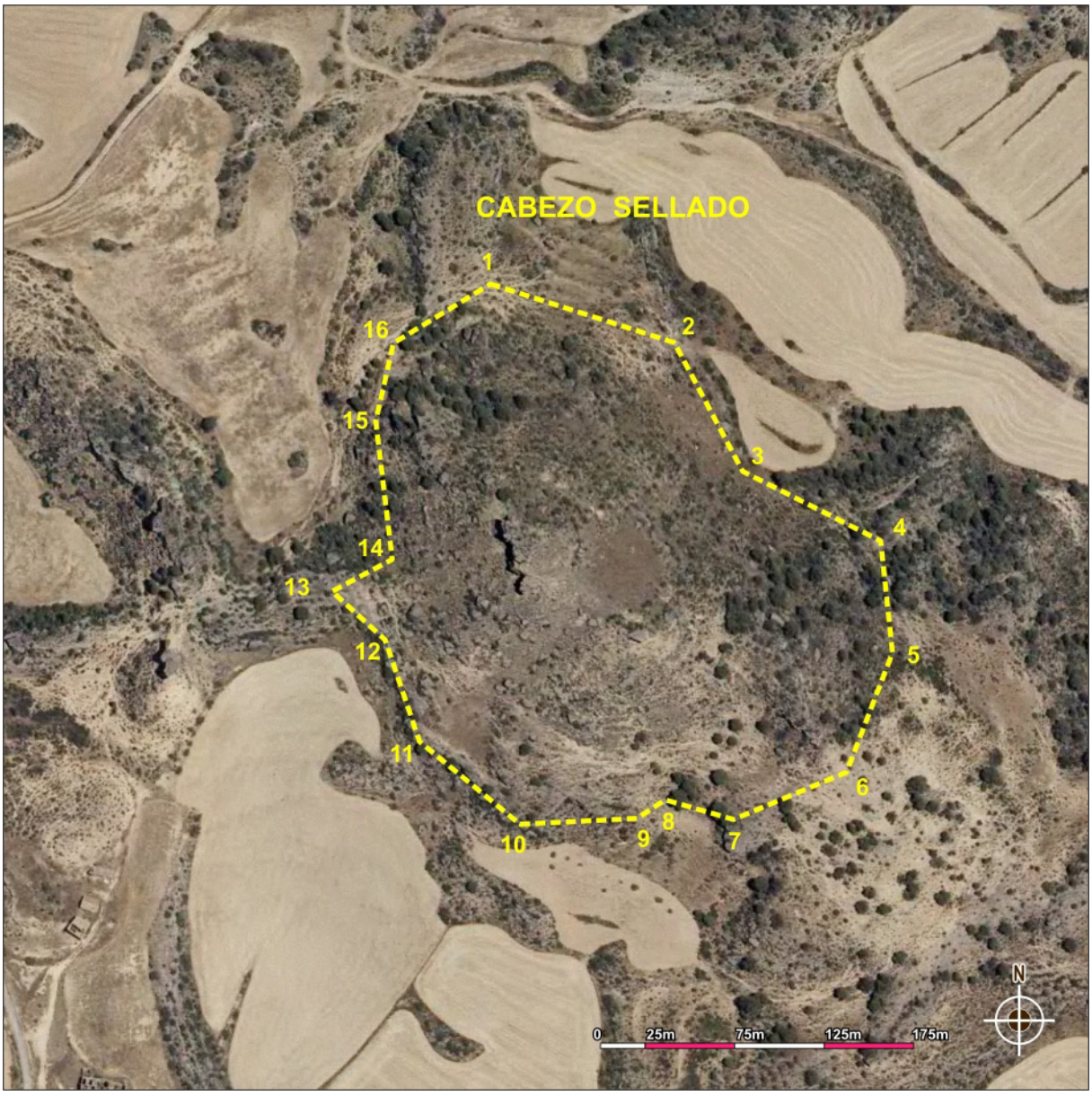

Cabezo Sellado / 1-ARQ-TER-028-013-043

- Polígono: 672	- Parcela: 20003

Coordenadas de delimitación UTM 30N ED50								
	X	Y		X	Y		X	Y
1	734604	4560982	7	734739	4560684	13	734516	4560811
2	734706	4560949	8	734701	4560695	14	734549	4560828
3	734744	4560877	9	734685	4560684	15	734540	4560905
4	734820	4560839	10	734620	4560681	16	734550	4560949
5	734827	4560777	11	734564	4560727	Centroide	734635	4560836
6	734801	4560710	12	734545	4560784	Cota: 348 m.		

Polígono de delimitación del yacimiento y tabla de coordenadas. Ortofoto.

6 - USO ACTUAL Y RIESGOS

- Valoración del estado del bien

Alterado.

- Daños o afecciones al bien

Erosión natural.

- Riesgos potenciales que en el futuro puedan afectar al bien

Reforestación, incendios, creación o mantenimiento de infraestructuras de riegos, ampliación de cultivos, establecimiento de canteras de areniscas, urbanización del entorno, mantenimiento y mejoras de los caminos agrícolas, explotaciones ganaderas intensivas.

- Uso actual

Pasto arbustivo.

7 - CONDICIONES DE INTERVENCIÓN

- Medidas generales

La concesión de licencia de obras y autorizaciones municipales de proyectos a ejecutar en las áreas delimitadas como yacimientos arqueológicos, estará subordinada a la obtención de **Autorización del Director General responsable de Patrimonio Cultural** relativa al proyecto en cuestión según lo establecido en la Ley 3/1999.

8 - DOCUMENTACIÓN GRÁFICA.



Detalle del emplazamiento del poblado.



Vista panorámica del yacimiento.



Ladera del asentamiento prehistórico.



NECRÓPOLIS DE EL CASCARUJO

1 – DENOMINACIÓN	
- Código Carta Arqueológica de Aragón: 1-ARQ-TER-028-013-044	
- Denominación principal del bien: Necrópolis de El Cascarujo	
- Topónimos asociados:	
- Cronología: Primera Edad del Hierro- Ibérico Antiguo	
- Fotografía de situación del yacimiento:	



2 – LOCALIZACIÓN	
- Provincia: Teruel	- Comarca: Bajo Aragón
- Municipio: Alcañiz	- Localidad: Alcañiz
- Polígono: 698	- Parcelas: 2, 19, 9008 y 9010

3 – PROTECCIÓN
- Grado de protección del yacimiento en el PGOU: Yacimiento arqueológico
- Grado de protección según la Ley 3/1999: Yacimiento arqueológico
- Calificación del suelo: No urbanizable especial

4 – DESCRIPCIÓN

- Cronología:

Primera Edad del Hierro – Ibérico antiguo

- Descripción del yacimiento:

En las inmediaciones del asentamiento de la Primera Edad del Hierro e ibérico de *El Cascarujo*, situado en la margen izquierda del río Guadalope a unos diez kilómetros del núcleo urbano de Alcañiz, se localizan varias agrupaciones de túmulos funerarios en su mayor parte de planta circular y cista excéntrica. En total se han identificado cerca de noventa túmulos funerarios, muchos de ellos de gran tamaño con algunos de tres ó cuatro metros de diámetro en su base, lo que constituye probablemente la necrópolis ibérica más importante de Aragón. En la actualidad, una de esta agrupaciones con veintiocho túmulos, situada al norte del poblado, ha sido objeto de limpieza, consolidación y puesta en valor.
Así mismo en 2010 se llevó a cabo la excavación de uno aparentemente intacto situado al sur del poblado. Para la presente ficha se han considerado tres áreas que agrupan la totalidad de los túmulos hasta ahora documentados.

- Contexto histórico – cultural:

Necrópolis tumular del la Primera Edad del Hiero e ibérico antiguo en la margen derecha del Guadalope con varias agrupaciones emplazadas en el entorno de un importante poblado apenas excavado.

- Bibliografía:

· Almagro, M., Beltrán, A. y Ripoll, E., 1956, Prehistoria del Bajo Aragón Teruel, Instituto de Estudios Turolenses, (Zaragoza : Tip. "La Académica").

· Atrián Jordán, P.; Escriche Jaime, C.; Vicente Redón, J. y Herce San Miguel, A. I., 1980: *Carta Arqueológica de España, Teruel*, Teruel, Págs 85, nº 94.

· Benavente, J.A. y Fatás , L., (coord.), 2010, *Iberos en el Bajo Aragón. Guia de la Ruta*, Zaragoza, Pags. 162-163.

· Maigi, T., 1959, "Elementos estables de los túmulos bajoaragoneses de cista excéntrica", *Caesaraugusta*, 13-14, Págs. 79-128.

· Bruhl, A., 1932. *Excavaciones en el Cabezo de El Cascarujo , término de Alcañiz (Teruel)*. Memorias de la Junta Superior de Excavaciones y Antigüedades, nº 121, Madrid.

· Moret, P., 1997, *Les fortifications ibériques de la fin de l'Âge du Bronze à la conquête romaine*, Revue archéologique du Centre de la France, vol. 36, n° 1, Págs. 419.

· Sanmartí, E., 1984, "Notas sobre el poblado protohistórico del Cabezo de Cascarujo, en Alcaniz (Teruel)", *Información Arqueológica*, 42, Barcelona, Págs. 28-41.

5 - DATOS CARTOGRÁFICOS

745400/4556100



747400/4554100

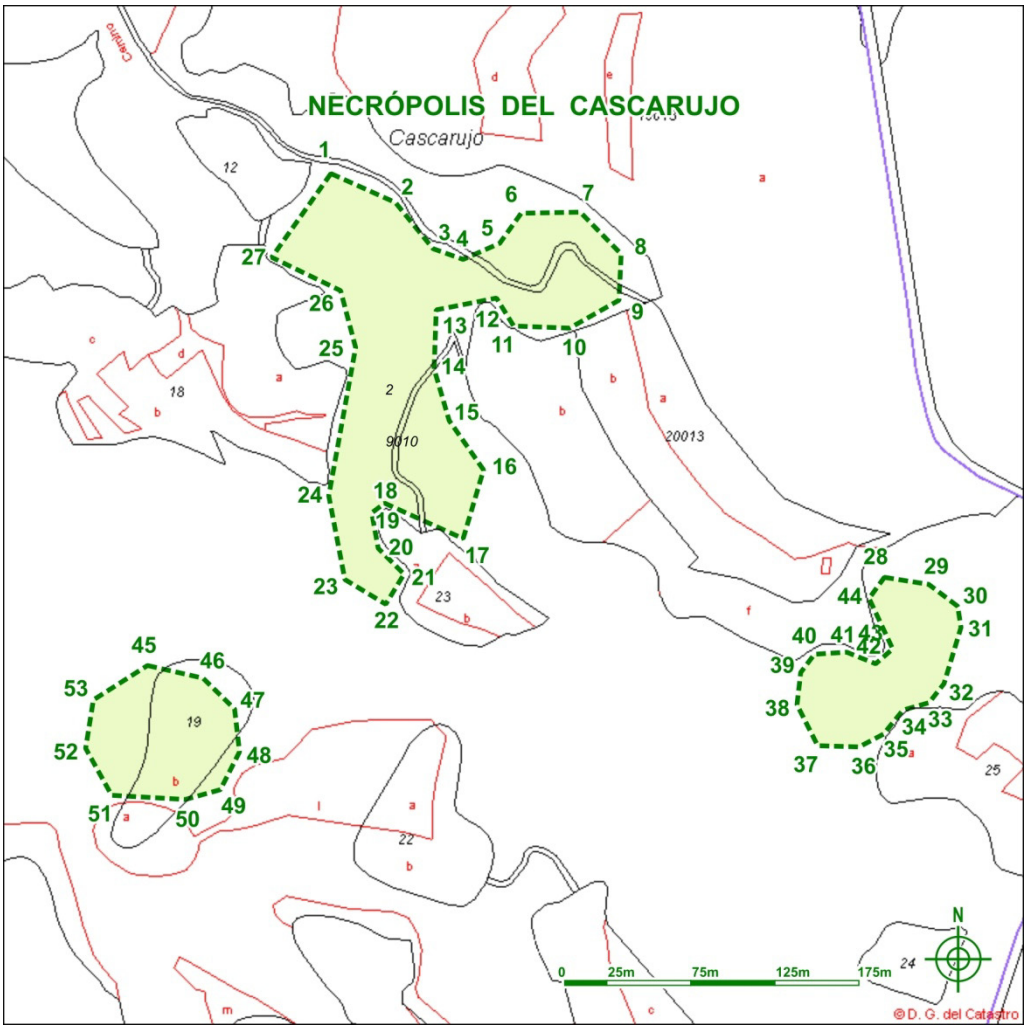

Necrópolis del Cascarujo /1-ARQ-TER-028-013-044								
- Polígono: 698				- Parcelas: 2, 19, 9008 y 9010				
Coordenadas de delimitación UTM 30N ED50								
	X	Y		X	Y		X	Y
1	746279	4555327	20	746314	4555049	39	746627	4554957
2	746327	4555306	21	746333	4555030	40	746637	4554971
3	746355	4555271	22	746320	4555008	41	746661	4554972
4	746377	4555263	23	746290	4555026	42	746683	4554964
5	746404	4555275	24	746278	4555088	43	746695	4554975
6	746420	4555298	25	746298	4555198	44	746678	4555012
7	746464	4555298	26	746286	4555240	45	746143	4554962
8	746494	4555267	27	746236	4555265	46	746185	4554953
9	746493	4555233	28	746689	4555028	47	746208	4554930
10	746456	4555212	29	746722	4555023	48	746212	4554898
11	746415	4555214	30	746743	4555006	49	746197	4554870
12	746402	4555235	31	746746	4554991	50	746172	4554863
13	746357	4555226	32	746733	4554949	51	746117	4554866
14	746356	4555182	33	746722	4554935	52	746098	4554901
15	746367	4555144	34	746703	4554929	53	746103	4554937
16	746392	4555107	35	746688	4554912			
17	746377	4555056	36	746670	4554902			
18	746319	4555083	37	746640	4554903	Centroide	746329	4555142
19	746310	4555076	38	746624	4554933	Cota: 328 m		



Necrópolis del Cascarujo /1-ARQ-TER-028-013-044								
- Polígono: 698				- Parcelas: 2, 19, 9008 y 9010				
Coordenadas de delimitación UTM 30N ED50								
	X	Y		X	Y		X	Y
1	746279	4555327	20	746314	4555049	39	746627	4554957
2	746327	4555306	21	746333	4555030	40	746637	4554971
3	746355	4555271	22	746320	4555008	41	746661	4554972
4	746377	4555263	23	746290	4555026	42	746683	4554964
5	746404	4555275	24	746278	4555088	43	746695	4554975
6	746420	4555298	25	746298	4555198	44	746678	4555012
7	746464	4555298	26	746286	4555240	45	746143	4554962
8	746494	4555267	27	746236	4555265	46	746185	4554953
9	746493	4555233	28	746689	4555028	47	746208	4554930
10	746456	4555212	29	746722	4555023	48	746212	4554898
11	746415	4555214	30	746743	4555006	49	746197	4554870
12	746402	4555235	31	746746	4554991	50	746172	4554863
13	746357	4555226	32	746733	4554949	51	746117	4554866
14	746356	4555182	33	746722	4554935	52	746098	4554901
15	746367	4555144	34	746703	4554929	53	746103	4554937
16	746392	4555107	35	746688	4554912			
17	746377	4555056	36	746670	4554902			
18	746319	4555083	37	746640	4554903	Centroide	746329	4555142
19	746310	4555076	38	746624	4554933	Cota: 328 m		

6 - USO ACTUAL Y RIESGOS

- Valoración del estado del bien

Alterado en dos de los sectores delimitados.
Los túmulos ya excavados a principios del siglo veinte de una de las zonas delimitadas (la más oriental) fueron consolidados y restaurados durante el año 2006 en el marco de actividades desarrolladas por el proyecto *Iberos en el Bajo Aragón* gestionado por el Consorcio Patrimonio Ibérico de Aragón. También ha de señalarse que ha continuando su necesario mantenimiento y limpieza hasta la fecha.
Existen en el lugar instalados paneles explicativos del enclave.

- Daños o afecciones al bien

Erosión natural.
Excavaciones clandestinas.
Erosión sobre las excavaciones arqueológicas realizadas.

- Riesgos potenciales que en el futuro puedan afectar al bien

Abandono de las tareas de mantenimiento y limpieza.
Reforestación, incendios, creación o mantenimiento de infraestructuras de riegos, ampliación de cultivos, establecimiento de canteras de areniscas, urbanización del entorno, mantenimiento y mejoras de los caminos agrícolas, explotaciones ganaderas intensivas.

- Uso actual

Pasto arbustivo.

7 - CONDICIONES DE INTERVENCIÓN

- Medidas generales

La concesión de licencia de obras y autorizaciones municipales de proyectos a ejecutar en las áreas delimitadas como yacimientos arqueológicos, estará subordinada a la obtención de **Autorización del Director General responsable de Patrimonio Cultural** relativa al proyecto en cuestión según lo establecido en la Ley 3/1999.

8 - DOCUMENTACIÓN GRÁFICA.



Detalle de una cista de lajas.



Túmulos funerarios.



Túmulos acondicionados para la visita.



SAN BARTOLOMÉ I

1 - DENOMINACIÓN
- Código Carta Arqueológica de Aragón: 1-ARQ-TER-028-013-047
- Denominación principal del bien: San Bartolomé I
- Topónimos asociados:
- Cronología: Neolítico medio - final
- Fotografía de situación del yacimiento:



2 – LOCALIZACIÓN	
- Provincia: Teruel	- Comarca: Bajo Aragón
- Municipio: Alcañiz	- Localidad: Alcañiz
- Polígono: 35	- Parcelas: 169

3 – PROTECCIÓN
- Grado de protección del yacimiento en el PGOU: Yacimiento arqueológico
- Grado de protección según la Ley 3/1999: Yacimiento arqueológico
- Calificación del suelo: No urbanizable especial

4 – DESCRIPCIÓN

- Cronología:

Neolítico medio - final.

- Descripción del yacimiento:

En lo alto de un elevado cerro de cima amesetada, situado en la partida de San Bartolomé, en la margen derecha del río Guadalope justo frente al cerro de Alcañiz el Viejo, se localiza un asentamiento de época neolítica en el que no se han detectado estructuras de habitación. Por el contrario se localizó en el lugar, muy afectado por la erosión, un pequeño pero homogéneo conjunto de materiales líticos característicos del Neolítico avanzado con una industria de tipo microlítico en la que predominan los geométricos (generalmente medias lunas con retoque en doble bisel), algún foliáceo, láminas, núcleos, etc. También se ha hallado en el lugar algún pequeño fragmento de cerámica hecha a mano.

- Contexto histórico – cultural:

Pequeño asentamiento del neolítico medio – final ubicado en lo alto de un cerro dominante posiblemente relacionado con una ocupación de tipo temporal de la que se conservan restos de talla de sílex y un pequeño conjunto de piezas líticas.

- Bibliografía:

· Benavente Serrano, J.A., 1986. "San Bartolomé I: un nuevo yacimiento neolítico en Alcañiz (Teruel)". *Museo de Zaragoza Boletín*, 5. Zaragoza. Págs. 99-116.

· Benavente Serrano, J.A., 1987e. A*rqueología en Alcañiz. Síntesis de Arqueología e Historia de Alcañiz y su entorno*. Zaragoza. Págs. 59

5 - DATOS CARTOGRÁFICOS

739350/4546400

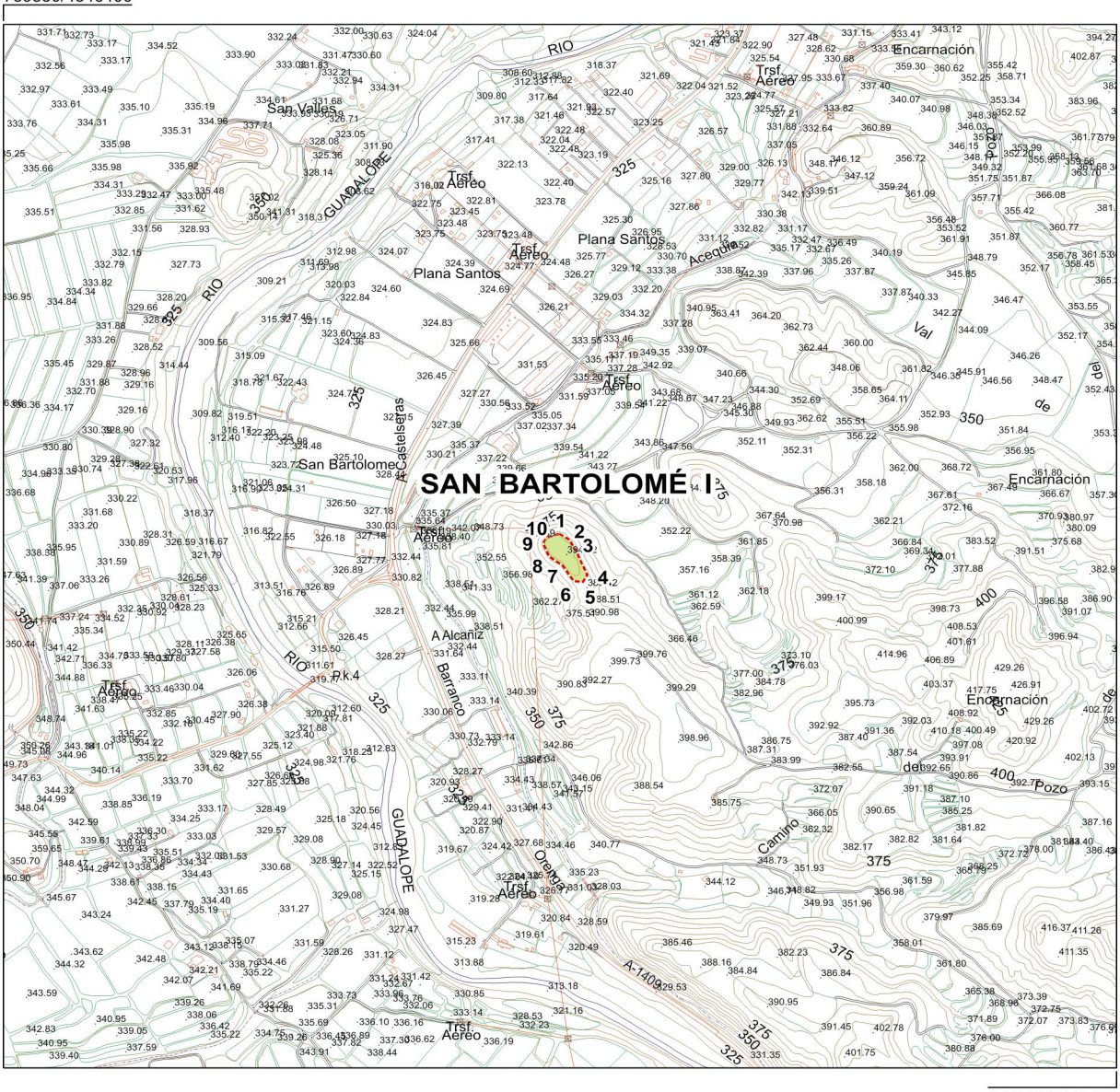

741350/4545400

San Bartolomé I / 1-ARQ-TER-028-013-047

- Polígono: 35	- Parcelas: 169

Coordenadas de delimitación UTM 30N ED50								
	X	Y		X	Y		X	Y
1	740348	4545424	5	740391	4545331	9	740320	4545405
2	740367	4545413	6	740374	4545333	10	740325	4545416
3	740378	4545393	7	740355	4545362	Centroide	740350	4545400
4	740399	4545345	8	740330	4545380	Cota: 394 m.		

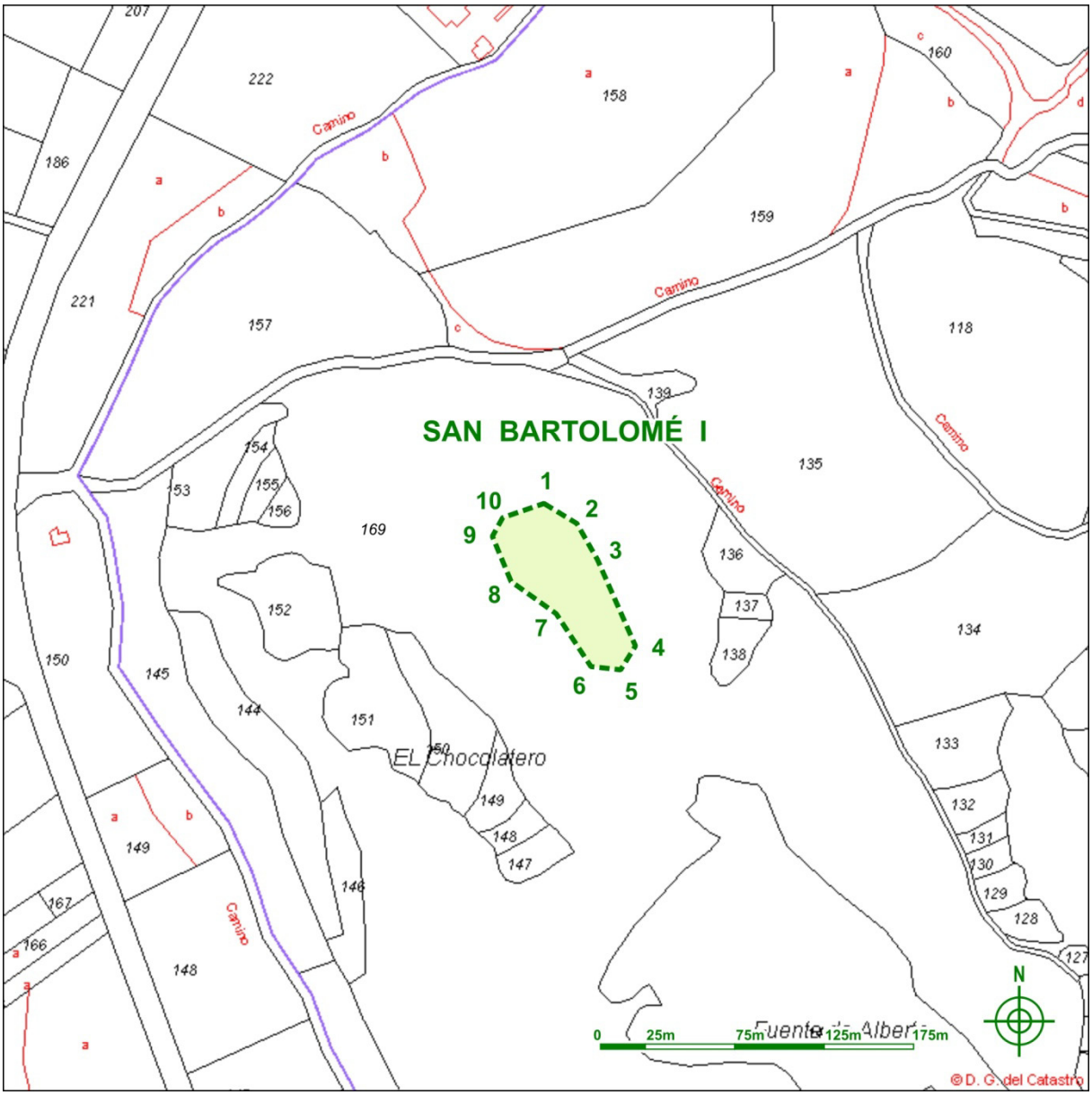

San Bartolomé I / 1-ARQ-TER-028-013-047

- Polígono: 35	- Parcelas: 169

Coordenadas de delimitación UTM 30N ED50								
	X	Y		X	Y		X	Y
1	740348	4545424	5	740391	4545331	9	740320	4545405
2	740367	4545413	6	740374	4545333	10	740325	4545416
3	740378	4545393	7	740355	4545362	Centroide	740350	4545400
4	740399	4545345	8	740330	4545380	Cota: 394 m.		

Polígono de delimitación del yacimiento y tabla de coordenadas. Cartografía catastral.



San Bartolomé I / 1-ARQ-TER-028-013-047

- Polígono: 35	- Parcelas: 169

Coordenadas de delimitación UTM 30N ED50								
	X	Y		X	Y		X	Y
1	740348	4545424	5	740391	4545331	9	740320	4545405
2	740367	4545413	6	740374	4545333	10	740325	4545416
3	740378	4545393	7	740355	4545362	Centroide	740350	4545400
4	740399	4545345	8	740330	4545380	Cota: 394 m.		

Polígono de delimitación del yacimiento y tabla de coordenadas. Ortofoto.

6 - USO ACTUAL Y RIESGOS

- Valoración del estado del bien

Alterado.

- Daños o afecciones al bien

Erosión natural.

- Riesgos potenciales que en el futuro puedan afectar al bien

Reforestación, incendios, creación o mantenimiento de infraestructuras de riegos, ampliación de cultivos, establecimiento de canteras de areniscas, urbanización del entorno, mantenimiento y mejoras de los caminos agrícolas, explotaciones ganaderas intensivas.

- Uso actual

Pasto arbustivo.

7 - CONDICIONES DE INTERVENCIÓN

- Medidas generales

La concesión de licencia de obras y autorizaciones municipales de proyectos a ejecutar en las áreas delimitadas como yacimientos arqueológicos, estará subordinada a la obtención de **Autorización del Director General responsable de Patrimonio Cultural** relativa al proyecto en cuestión según lo establecido en la Ley 3/1999.

8 - DOCUMENTACIÓN GRÁFICA.



Detalle del situación del yacimiento.



Plataforma superior.

SAN BARTOLOMÉ II

1 - DENOMINACIÓN
- Código Carta Arqueológica de Aragón: 1-ARQ-TER-028-013-048
- Denominación principal del bien: San Bartolomé II
- Topónimos asociados: San Bartolomé
- Cronología: Romano-Medieval
- Fotografía de situación del yacimiento:



2 – LOCALIZACIÓN	
- Provincia: Teruel	- Comarca: Bajo Aragón
- Municipio: Alcañiz	- Localidad: Alcañiz
- Polígono: 35	- Parcelas: 152, 153, 154, 155, 156, 169

3 – PROTECCIÓN
- Grado de protección del yacimiento en el PGOU: Yacimiento arqueológico
- Grado de protección según la Ley 3/1999: Yacimiento arqueológico
- Calificación del suelo: No urbanizable especial

4 – DESCRIPCIÓN

- Cronología:

Romano - medieval.

- Descripción del yacimiento:

Se sitúa en la base occidental de un destacado cerro de cima amesetada (San Bartolmé I), ubicado en la margen derecha del río Guadalope, justo frente a Alcañiz el Viejo. En el lugar existe un pequeño promontorio rocoso en el que se conservan varias tumbas de época hispano visigoda excavadas en la roca así como restos de un gran edificio, con las primeras hiladas de un muro de sillería, posiblemente de época medieval que en ocasiones se ha asociado con la antigua Ermita de San Bartolomé de la que no parecen quedar otros restos.
En los campos de las inmediaciones es habitual la presencia de cerámica romana alto imperial junto con cerámica gris medieval y es visible todavía una gran rueda de molino aceitero. Parece probable que en esta zona, que ha sufrido importantes modificaciones en el terreno, existiera un asentamiento romano imperial que pudo volver a ser ocupado en el periodo visigodo. Así mismo, en la ladera aparecieron hace unas décadas varios enterramientos, que no fueron documentados, cuando la zona fue objeto de abancalamiento para repoblación forestal.
La *Carta Arqueológica de España, Teruel* recoge los datos procedentes de las investigaciones de su descubridora: Martínez González, M., 1972, denominando a este enclave como *San Bartolomé* y citando el hallazgo de cerámicas ibéricas, dos fragmentos de estelas de arenisca, el uno con remate triangular superior con una roseta en el centro y el otro con una figura de animal en relieve de los que desconocemos su paradero. Posteriormente en Benavente Serrano, J.A., 1986, se diferenciaron dos áreas:
·San Bartolomé I (1-ARQ-TER-028-013-047) prehistórico: Neolítico medio - final, en la cima.
·San Bartolomé II, referenciado en esta ficha y que corresponde con el que estrictamente se describía en la Carta Arqueológica de Teruel.
Por ello existe una duplicidad de fichas en el listado de Sistema de Información del Patrimonio Cultural Aragonés entre San Bartolomé II (1-ARQ-TER-028-013-048) y San Bartolomé (1-ARQ-TER-028-013-102) por lo que suprimimos de este catálogo del PGOU de Alcañiz la última referencia y proponemos su adecuación en el listado del SIPCA.

- Contexto histórico – cultural:

Asentamiento de tipo rural aislado de época romana alto imperial con perduraciones en época visigoda y posiblemente también bajo medieval, quizás en relación con la antigua ermita de San Bartolomé.

- Bibliografía:

· Atrián Jordán, P.; Escriche Jaime, C.; Vicente Redón, J. y Herce San Miguel, A. I., 1980: *Carta Arqueológica de España, Teruel*, Teruel, Instituto de Estudios Turolenses, Págs. 88, nº 106.
· Benavente Serrano, J.A., 1986. "San Bartolomé I: un nuevo yacimiento neolítico en Alcañiz (Teruel)". *Museo de Zaragoza Boletín*, 5. Zaragoza. Págs. 99-116.
· Laliena, C., Ortega, J. y Benavente J.A., *Proyecto de investigación de la Redehuerta de Alcañiz*, en estudio.
· Martínez González, M., 1972 (Inédito). Carta arqueológica de la Tierra Baja Turolense, I Poblamiento Ibérico, Tesis de Licenciatura. Zaragoza. Págs. 65-66.

5 - DATOS CARTOGRÁFICOS

739200/4546400

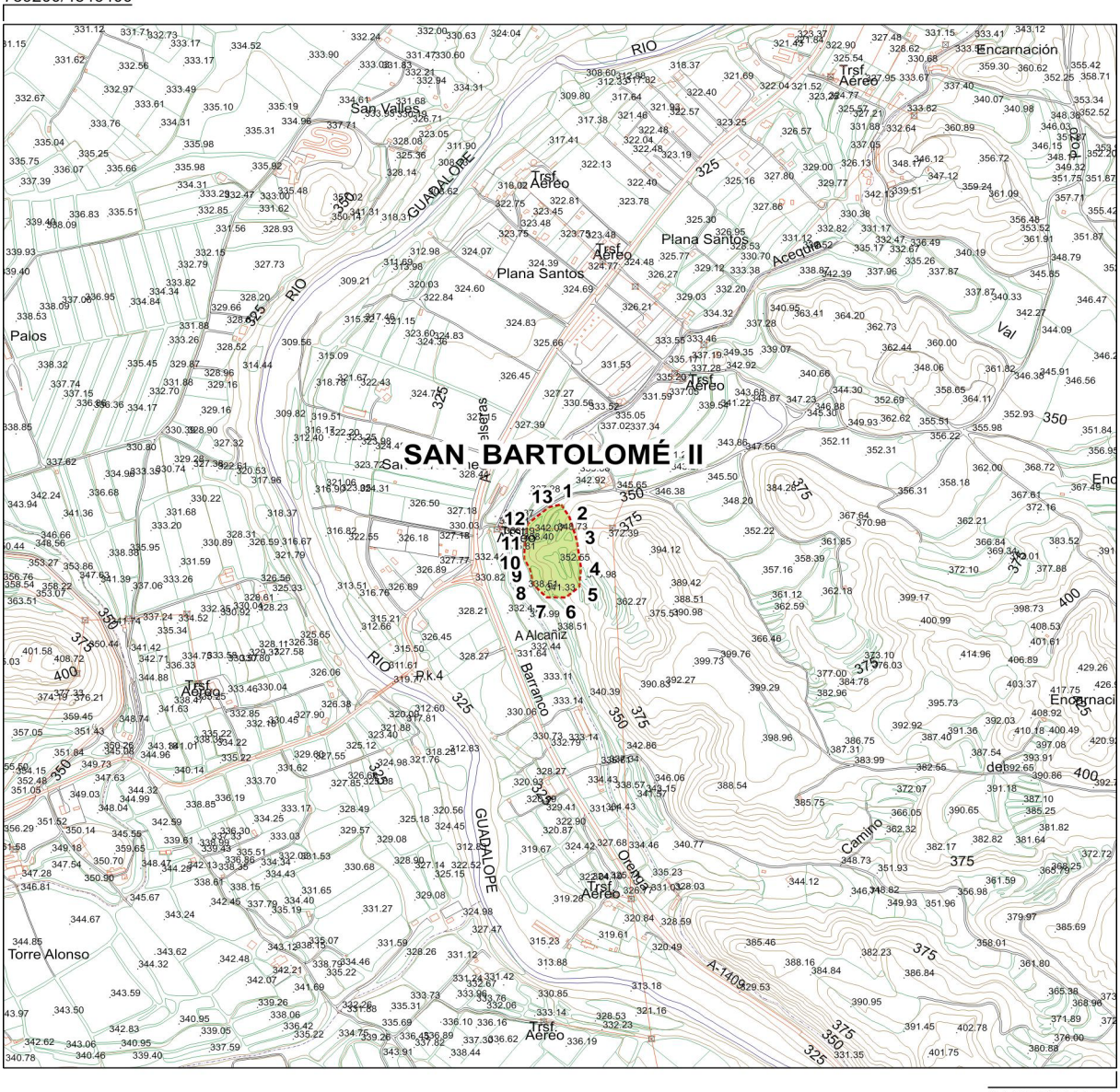

741200/4544400

San Bartolomé II / 1-ARQ-TER-028-013-048

- Polígono: 35	- Parcelas: 144, 151, 152, 153, 154, 155, 156, 169

Coordenadas de delimitación UTM 30N ED50								
	X	Y		X	Y		X	Y
1	740202	4545480	6	740210	4545302	11	740137	4545406
2	740217	4545455	7	740176	4545302	12	740142	4545443
3	740230	4545414	8	740153	4545325	13	740179	4545475
4	740238	4545358	9	740146	4545355	Centroide	740200	4545400
5	740235	4545322	10	740135	4545376	Cota: 350 m.		

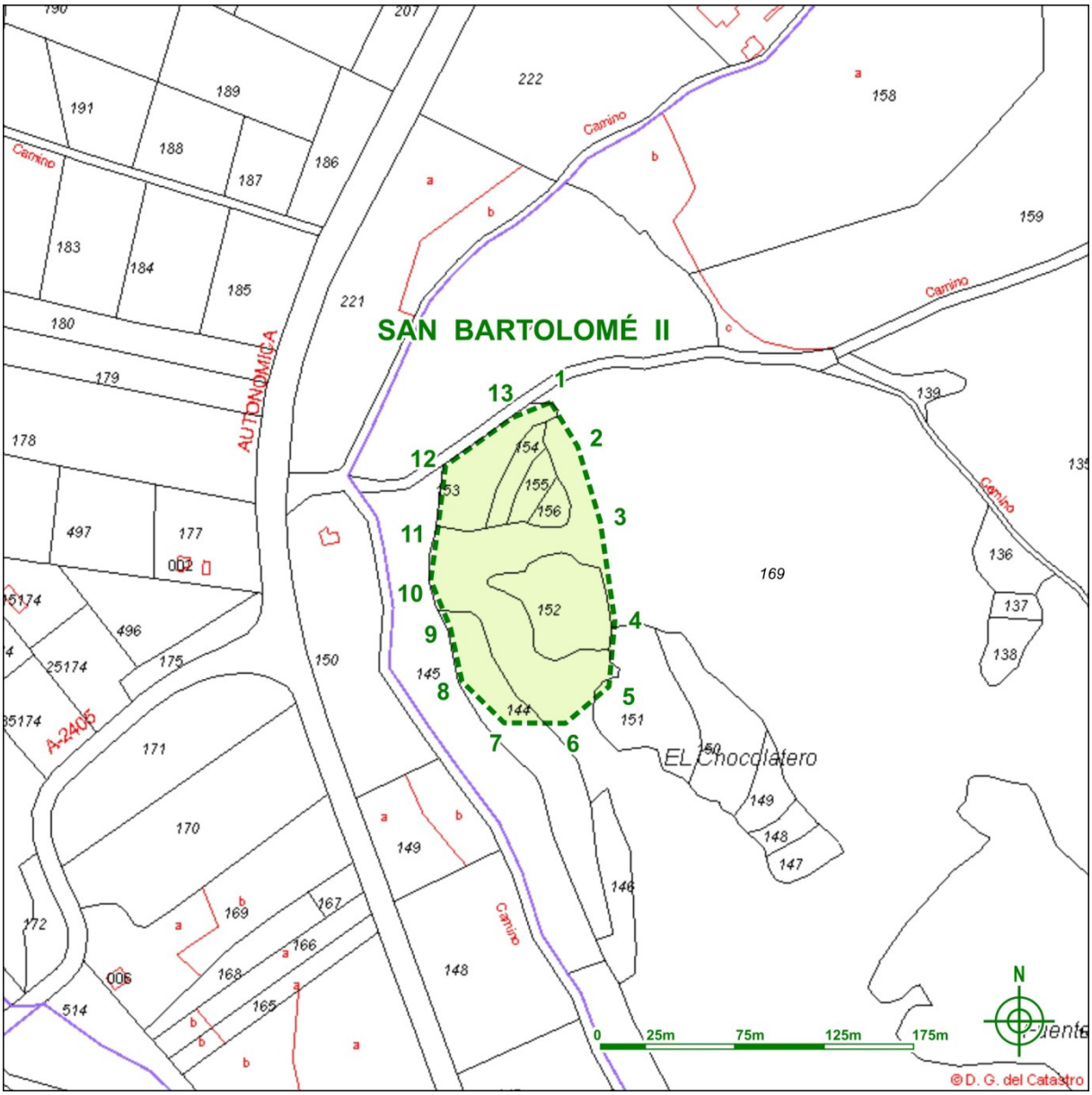

San Bartolomé II / 1-ARQ-TER-028-013-048

- Polígono: 35	- Parcelas: 144, 151, 152, 153, 154, 155, 156, 169

Coordenadas de delimitación UTM 30N ED50								
	X	Y		X	Y		X	Y
1	740202	4545480	6	740210	4545302	11	740137	4545406
2	740217	4545455	7	740176	4545302	12	740142	4545443
3	740230	4545414	8	740153	4545325	13	740179	4545475
4	740238	4545358	9	740146	4545355	Centroide	740200	4545400
5	740235	4545322	10	740135	4545376	Cota: 350 m.		

Polígono de delimitación del yacimiento y tabla de coordenadas. Cartografía catastral.

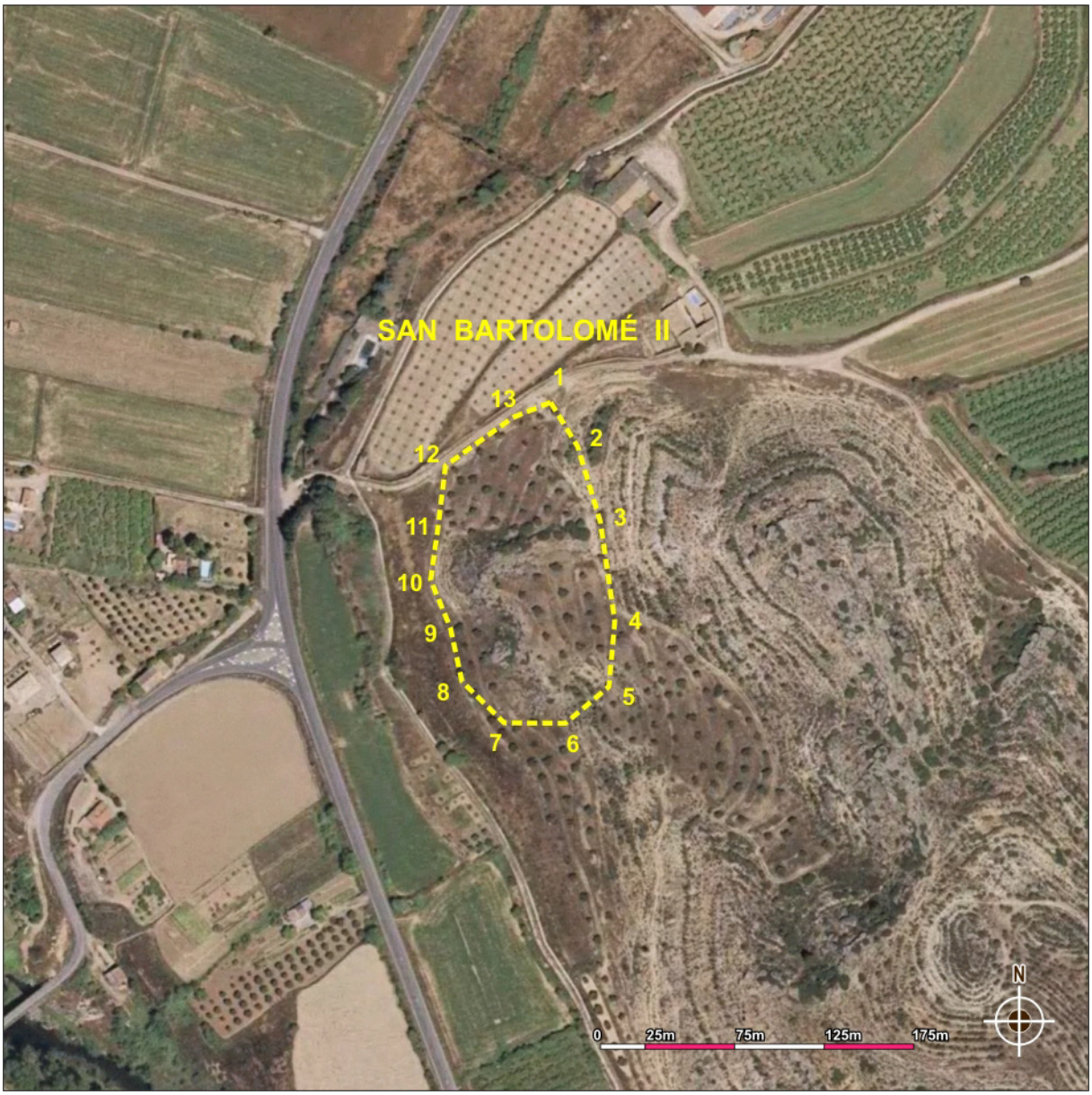

San Bartolomé II / 1-ARQ-TER-028-013-048

- Polígono: 35	- Parcelas: 144, 151, 152, 153, 154, 155, 156, 169

Coordenadas de delimitación UTM 30N ED50								
	X	Y		X	Y		X	Y
1	740202	4545480	6	740210	4545302	11	740137	4545406
2	740217	4545455	7	740176	4545302	12	740142	4545443
3	740230	4545414	8	740153	4545325	13	740179	4545475
4	740238	4545358	9	740146	4545355	Centroide	740200	4545400
5	740235	4545322	10	740135	4545376	Cota: 350 m.		

Polígono de delimitación del yacimiento y tabla de coordenadas. Ortofoto.

6 - USO ACTUAL Y RIESGOS

- Valoración del estado del bien

Alterado.

- Daños o afecciones al bien

Destrucciones por aterrazamiento y repoblación forestal, roturación por campos de cultivo, erosión natural.

- Riesgos potenciales que en el futuro puedan afectar al bien

Nueva reforestación, incendios, creación o mantenimiento de infraestructuras de riegos, ampliación de cultivos, establecimiento de canteras de areniscas, urbanización del entorno, mantenimiento y mejoras de los caminos agrícolas, explotaciones ganaderas intensivas.

- Uso actual

Pasto arbustivo.

7 - CONDICIONES DE INTERVENCIÓN

- Medidas generales

La concesión de licencia de obras y autorizaciones municipales de proyectos a ejecutar en las áreas delimitadas como yacimientos arqueológicos, estará subordinada a la obtención de **Autorización del Director General responsable de Patrimonio Cultural** relativa al proyecto en cuestión según lo establecido en la Ley 3/1999.

8 - DOCUMENTACIÓN GRÁFICA.



Restos constructivos de la antigua ermita.



Necrópolis visigoda.

LAS MARGARITAS

1 - DENOMINACIÓN	
- Código Carta Arqueológica de Aragón: 1-ARQ-TER-028-013-049	
- Denominación principal del bien: Las Margaritas	
- Topónimos asociados:	
- Cronología: Epipaleolítico - Neolítico.	
- Fotografía de situación del yacimiento:	



2 - LOCALIZACIÓN	
- Provincia: Teruel	- Comarca: Bajo Aragón
- Municipio: Alcañiz	- Localidad: Alcañiz
- Polígono: 5	- Parcela: 283
3 - PROTECCIÓN	
- Grado de protección del yacimiento en el PGOU: Yacimiento arqueológico	
- Grado de protección según la Ley 3/1999: Yacimiento arqueológico	
- Calificación del suelo: No urbanizable especial	

4 - DESCRIPCIÓN

- Cronología:

Epipaleolítico - Neolítico.

- Descripción del yacimiento:

Pequeña hondonada delimitada por paleocanales que ha sido afectada en fechas recientes y destruida en su mayor parte por abras de aterrazamiento y repoblación forestal. Se localiza el suroeste de la laguna de La Estanca. En las remociones del terreno y bajo el pinar se observan manchas de cenizas y cerámica a mano.
Es en el área noroccidental donde con mayor facilidad se observa gran cantidad de productos de desecho de la talla de sílex. Es abundante el material lítico con restos de talla (núcleos, tabletas de avivado, abundantes lascas y lasquitas, láminas, etc.). Entre las piezas tipológicas halladas destacan un microburil, un perforador, raederas, piezas macrolíticas y lascas retocadas. Entre la cerámica conviene destacar la presencia de ejemplos con impresiones de espátula e incisas de clara filiación neolítica.
Se recogieron en prospecciones anteriores algunos ejemplares de cerámica ibérica y moderna pero que no pueden ponerse en relación con estructuras constructivas visibles, siendo la ocupación más evidente la prehistórica.

- Contexto histórico – cultural:

Área de trabajo y posiblemente de hábitat en cabañas durante los periodos Epipaleolítico y Neolítico junto a una laguna.
Área de tránsito y ocupación mínima durante el periodo Ibérico, Medieval y Moderno.

- Bibliografía:

· Baldellou Martínez, V., 1994d. "Algunos comentarios sobre el Neolítico en Aragón". *Bolskan*, 11. Huesca. Págs. 42.

· Benavente Serrano, J.A., 1985(Inédito). *El poblamiento prehistórico en el interfluvio Guadalope-Regallo (Término de Alcañiz, Teruel)*, Tesis de Licenciatura. Zaragoza. Págs. 152-161

· Benavente Serrano, J.A., 1987-1988. "Las lagunas de origen endorreico como focos de atracción del poblamiento antiguo. El ejemplo de La Estanca de Alcañiz, Teruel". *Kalathos*, 7-8. Teruel. Págs. 49-50.

· Benavente, J.A.; Navarro, C.; Ponz, J.L. y Villanueva, J.C., 1991, "El poblamiento antiguo en el área endorreica de Alcañiz", *Al-Qannis*, 2, Alcañiz,. Págs. 57.

5 - DATOS CARTOGRÁFICOS

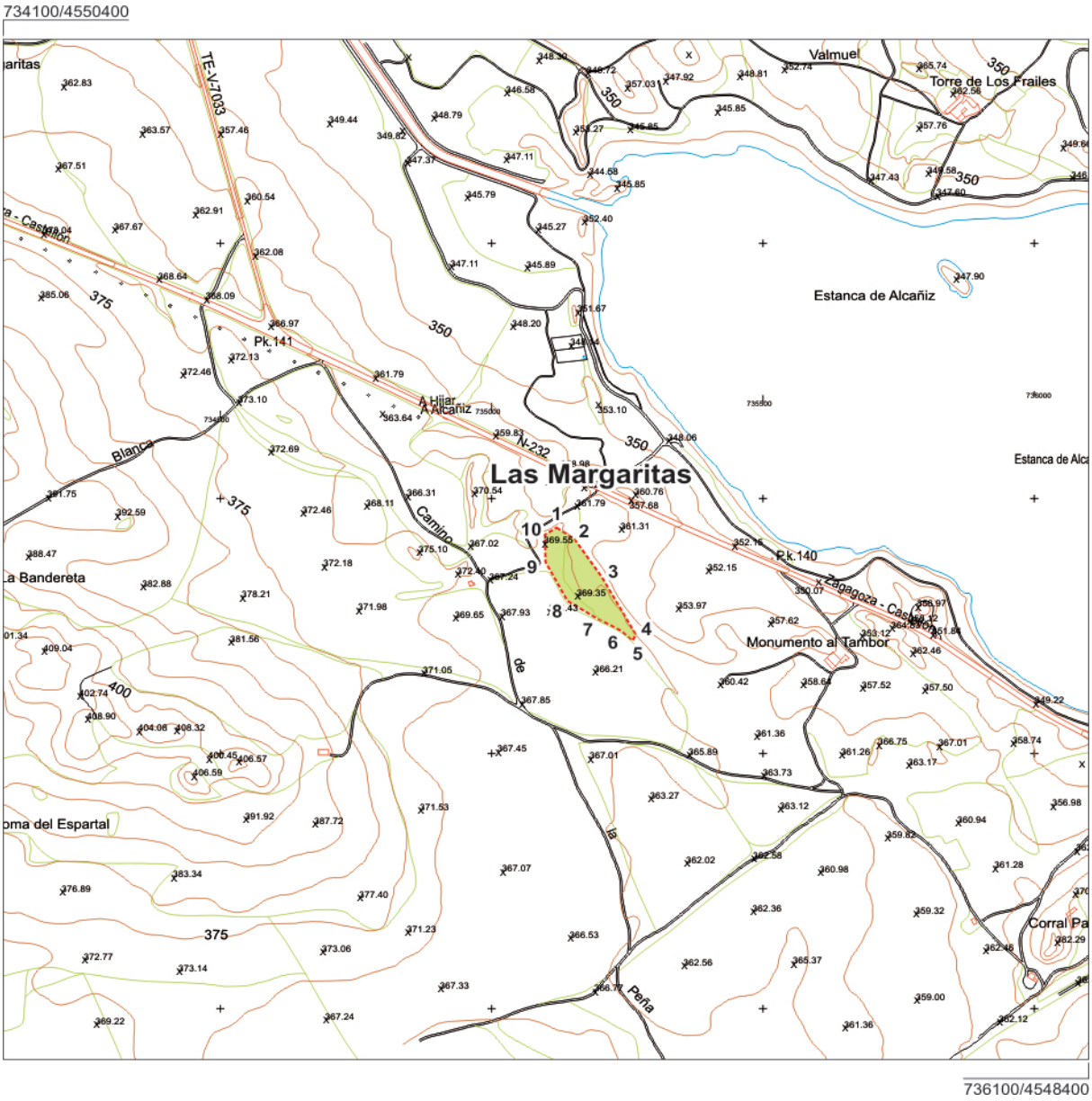

Las Margaritas / 1-ARQ-TER-028-013-049

Polígono 5	Parcela 283

Coordenadas de delimitación UTM 30N ED50								
	X	Y		X	Y		X	Y
1	735120	4549443	5	735260	4549221	9	735099	4549375
2	735152	4549421	6	735238	4549241	10	735098	4549429
3	735203	4549347	7	735190	4549267	Centroide	735116	4549400
4	735266	4549233	8	735140	4549299	Cota: 369 m.		

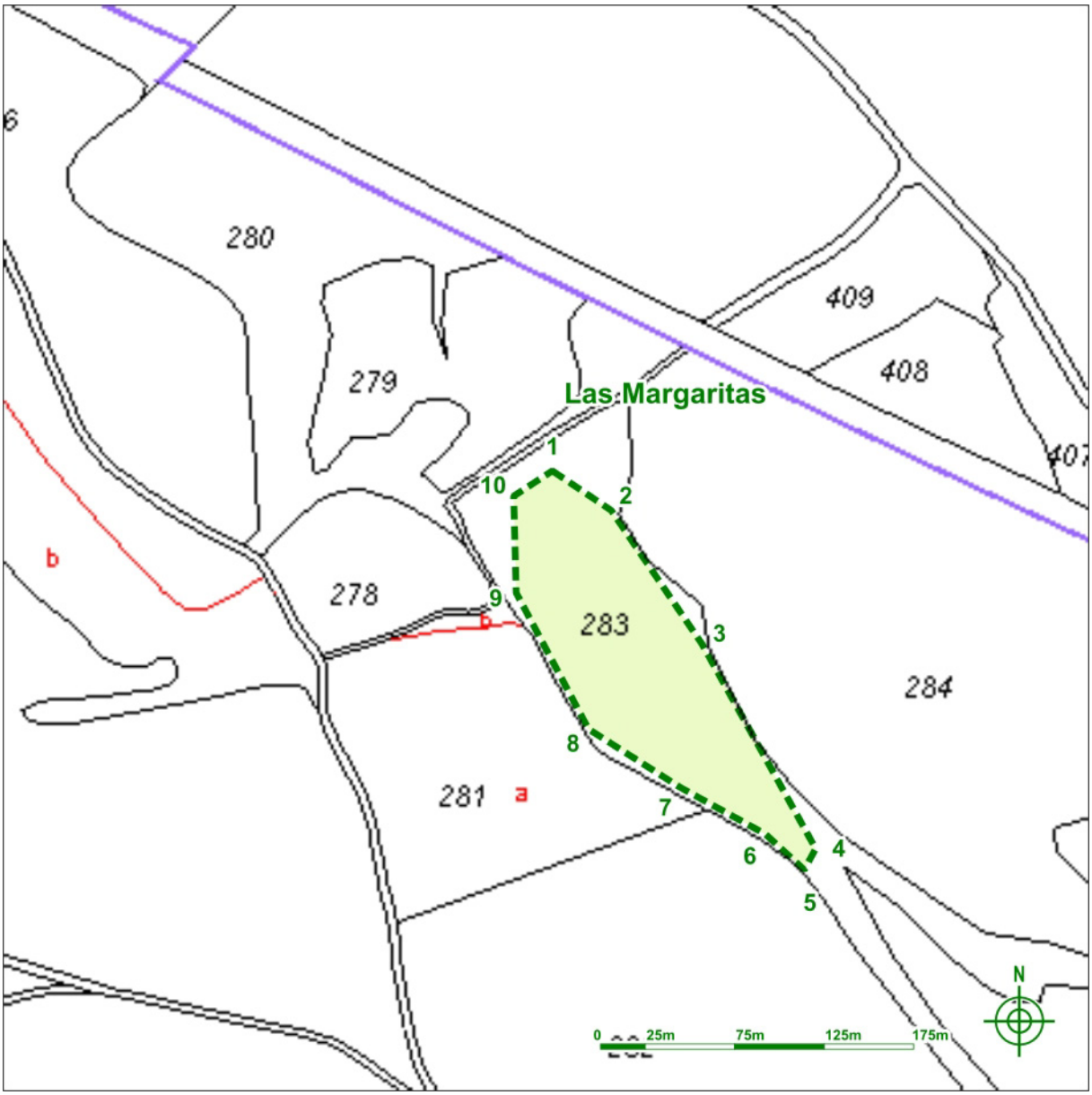

Las Margaritas / 1-ARQ-TER-028-013-049

Polígono 5	Parcela 283

Coordenadas de delimitación UTM 30N ED50								
	X	Y		X	Y		X	Y
1	735120	4549443	5	735260	4549221	9	735099	4549375
2	735152	4549421	6	735238	4549241	10	735098	4549429
3	735203	4549347	7	735190	4549267	Centroide	735116	4549400
4	735266	4549233	8	735140	4549299	Cota: 369 m.		

Polígono de delimitación del yacimiento y tabla de coordenadas. Cartografía catastral.



Las Margaritas / 1-ARQ-TER-028-013-049

Polígono 5	Parcela 283

Coordenadas de delimitación UTM 30N ED50								
	X	Y		X	Y		X	Y
1	735120	4549443	5	735260	4549221	9	735099	4549375
2	735152	4549421	6	735238	4549241	10	735098	4549429
3	735203	4549347	7	735190	4549267	Centroide	735116	4549400
4	735266	4549233	8	735140	4549299	Cota: 369 m.		

Polígono de delimitación del yacimiento y tabla de coordenadas. Ortofoto.

6 - USO ACTUAL Y RIESGOS

- Valoración del estado del bien

Alterado gravemente.

- Daños o afecciones al bien

Remoción del terreno para la obtención de terrazas y posterior repoblación forestal. Destrucción de los niveles arqueológicos en gran parte del enclave.

- Riesgos potenciales que en el futuro puedan afectar al bien

Puesta inmediata en riego de todo el entorno.
Nueva reforestación o mantenimiento, incendios, creación o mantenimiento de infraestructuras de riegos, establecimiento de canteras de areniscas, urbanización del entorno, mantenimiento y mejoras de los caminos agrícolas y la cercana carretera, explotaciones ganaderas intensivas.

- Uso actual

Pasto arbustivo, área forestal.

7 - CONDICIONES DE INTERVENCIÓN

- Medidas generales

La concesión de licencia de obras y autorizaciones municipales de proyectos a ejecutar en las áreas delimitadas como yacimientos arqueológicos, estará subordinada a la obtención de **Autorización del Director General responsable de Patrimonio Cultural** relativa al proyecto en cuestión según lo establecido en la Ley 3/1999.

8 - DOCUMENTACIÓN GRÁFICA.



Área arqueológica sobre paleocanales al suroeste del yacimiento.



Repoblación forestal que ha arrasado gran parte del enclave.



Área noroccidental con abundantes restos en superficie.

LAS TORRAZAS

1 - DENOMINACIÓN
- Código Carta Arqueológica de Aragón: 1-ARQ-TER-028-013-050
- Denominación principal del bien: Las Torrazas
- Topónimos asociados:
- Cronología: Neolítico - Eneolítico - Bronce Antiguo - Bronce Medio - Moderno.
- Fotografía de situación del yacimiento:



2 - LOCALIZACIÓN	
- Provincia: Teruel	- Comarca: Bajo Aragón
- Municipio: Alcañiz	- Localidad: Alcañiz
- Polígono: 4	- Parcela: 57

3 - PROTECCIÓN
- Grado de protección del yacimiento en el PGOU: Yacimiento arqueológico
- Grado de protección según la Ley 3/1999: Yacimiento arqueológico
- Calificación del suelo: No urbanizable especial

4 - DESCRIPCIÓN

- Cronología:

Neolítico - Eneolítico - Bronce Antiguo - Bronce Medio - Moderno.

- Descripción del yacimiento:

En torno a la laguna Salada, en Alcañiz, aparecen una gran densidad de yacimientos que fueron descubiertos por V. Bardavíu. Apoyados a cordones de arenisca, auténticas formaciones de paleocanales que constituyen lo que los del lugar llaman Las Torrazas, se pueden reconocer algunos abrigos con industria lítica en superficie que actualmente aparecen vacíos de depósito arqueológico, una de las escasas excepciones, quizá la única, sea este abrigo.
Si bien en la *Carta Arqueológica de España, Teruel*, se consideró una sola unidad a los yacimientos de Las Torrazas y Masada de Ram, es evidente su diferenciación dada su separación física y cronológica.
La estratigrafía dada a conocer por A. Álvarez mostraba una secuencia de niveles en los que aparecían desde materiales modernos en el más superficial, pasando por el Bronce Medio con cerámicas fuertemente espatuladas y carenas con arista muy marcada para finalizar con una ocupación eneolítica con ejemplos de cerámica impresa y abundante talla de sílex.
En los trabajos de J. A. Benavente se amplía la presencia en el enclave desde un Neolítico Final y la permanencia durante el Bronce Antiguo. Así se apunta la existencia de geométricos con retoque abrupto y en doble bisel, puntas foliáceas de pedúnculo y aletas, raspadores, dientes de hoz sobre sílex tabular, láminas y lascas con huellas de uso, así como nuevos ejemplos de cerámica impresa, cordones digitados o lisos, con mamelones y pezones, incisas de aspecto campaniforme, etc. Se han hallado así mismo punzones de hueso, molinos barquiformes y una punta metálica tipo "Palmella".

- Contexto histórico – cultural:

Abrigo con amplia e intensa ocupación prehistórica junto a lagunas endorreicas.
Presencia esporádica moderna asociada a la ganadería.

- Bibliografía:

· Álvarez Gracia, A., 1985. "Talleres de sílex de las áreas de los ríos Guadalope y Regallo". *Bajo Aragón Prehistoria*, V. Zaragoza. Págs. 93-95.

· Atrián Jordán, P.; Escriche Jaime, C.; Vicente Redón, J. y Herce San Miguel, A. I., 1980: *Carta Arqueológica de España, Teruel*, Teruel, Instituto de Estudios Turolenses. Págs. 82.

· Baldellou Martínez, V., 1994d. "Algunos comentarios sobre el Neolítico en Aragón". *Bolskan*, 11. Huesca. Págs. 42.

· Bardavíu Ponz, V., 1923. "Talleres líticos del hombre prehistórico descubiertos en Alcañiz y sus contornos". Discurso de recepción en la Academia de Ciencias. Publicaciones de la Academia de Ciencias Exactas, Físico-Químicas y Naturales de Zaragoza. Zaragoza. Págs. 133-165.

· Benavente Serrano, J.A. y Andrés, T., 1992. "Informe sobre las excavaciones de Las Torrazas (Alcañiz, Teruel). Campaña de 1990". *Arqueología Aragonesa* 1990, 12. Zaragoza. Págs. 57-90.

· Benavente Serrano, J.A., 1984a. "Cambios geomorfológicos y distribución del habitat prehistórico: Una aplicación a los fondos endorreicos del Bajo Aragón". *Coloquio sobre Macroespacio*, 2. Teruel. Págs. 53-74.

· Benavente Serrano, J.A., 1985(Inédito). *El poblamiento prehistórico en el interfluvio Guadalope-Regallo (Término de Alcañiz, Teruel)*, Tesis de Licenciatura. Zaragoza. Págs. 173-178.

· Benavente Serrano, J.A., 1987-1988. "Las lagunas de origen endorreico como focos de atracción del poblamiento antiguo. El ejemplo de La Estanca de Alcañiz, Teruel". *Kalathos*, 7-8. Teruel. Págs. 52-53.

· Benavente Serrano, J.A., 1987a. "Informe sobre los trabajos de inventario de la colección arqueológica de los Padres Escolapios de Alcañiz". *Arqueología Aragonesa* 1985, 5. Zaragoza. Págs. 217.

· Benavente Serrano, J.A., 1987e. "Paleolítico. Epipaleolótico (7000-4500 a.C. apr.)". Arqueología en Alcañiz. Síntesis de Arqueología e Historia de Alcañiz y su entorno. Zaragoza. Págs. 217.

· Benavente Serrano, J.A., 1989b. "Las Torrazas". *Catálogo de la colección arqueológica de los Padres Escolapios de Alcañiz (Teruel)*. Zaragoza. Págs. 17-20.

· Benavente Serrano, J.A., 1991b. "Actividades desarrolladas por el Taller de Arqueología de Alcañiz a lo largo de 1987". *Arqueología Aragonesa 1986-1987*, 10. Zaragoza. Págs. 363.

· Benavente, J.A.; Navarro, C.; Ponz, J.L. y Villanueva, J.C., 1991, "El poblamiento antiguo en el área endorreica de Alcañiz", *Al-Qannis*, 2, Alcañiz, Págs. 57-58.

· Bosch Gimpera, P., 1923. "Notes de Prehistoria aragonesa". Butlletí de l´Asociació Catalana d´Antropología, Etnología i Prehistoria, Tomo I. Barcelona. Págs. 22-23.

· Ramón Fernández, N., 2006. *La cerámica del Neolítico Antiguo en Aragón, Caesaraugusta*, 77, Págs. 66.

· Ripoll Perelló, E., 1956a. "El Paleolítico y el complejo Meso-Neolítico". *Prehistoria del Bajo Aragón*. Zaragoza. Págs 22-23.

· Utrilla Miranda, P., 1980a. "II. Paleolítico". Atlas de Prehistoria y Arqueología Aragonesa, I. Zaragoza. Págs. 4.

· Utrilla Miranda, P., 1981b. "Paleolítico y Epipaleolítico en Aragón. Estado de la cuestión". I Reunión de Prehistoria Aragonesa. Huesca. Págs.
39.

· Utrilla Miranda, P., 1990b. "Paleolítico y Epipaleolítico en Aragón. Estado de la cuestión". *Bolskan* (Reedición de las Actas de la I Reunión de Prehistoría Aragonesa, Huesca, 1981) , 7. Huesca. Págs. 48.

· Vallespí Pérez, E.J., 1959b. "Bases arqueológicas para el estudio de los talleres de sílex del Bajo Aragón". Caesaraugusta, 13-14. Zaragoza. Págs. 7.

· Vallespí Pérez, E.J., 1961a. "Revisión metodológica del problema del Paleolítico del Bajo Aragón". Caesaraugusta, 17-18. Zaragoza. Págs. 46-47.

· Vallespí Pérez, E.J., 1961b. "Sobre la problemática del Bronce Final y el asentamiento Hallstáttico en el Bajo Aragón". Teruel, 26. Teruel. Págs. 252.

5 - DATOS CARTOGRÁFICOS

735100/4549600

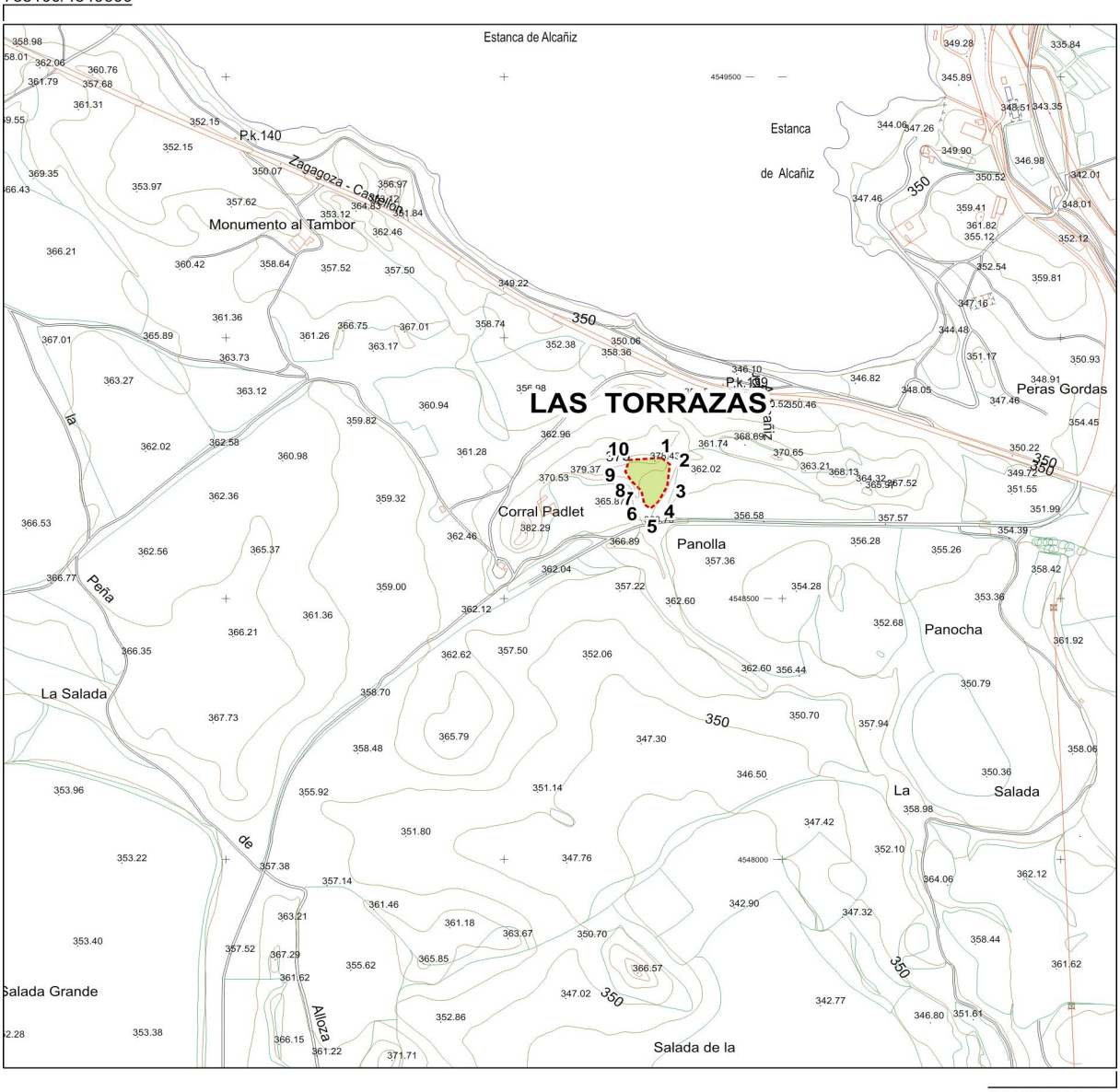

737100/4547600

Las Torrazas / 1-ARQ-TER-028-013-050

Polígono 4	Parcela 57

Coordenadas de delimitación UTM 30N ED50								
	X	Y		X	Y		X	Y
1	736283	4548770	5	736263	4548673	9	736218	4548743
2	736298	4548757	6	736252	4548680	10	736225	4548766
3	736293	4548716	7	736247	4548706	Centroide	736268	4548757
4	736277	4548685	8	736229	4548725	Cota: 375 m.		

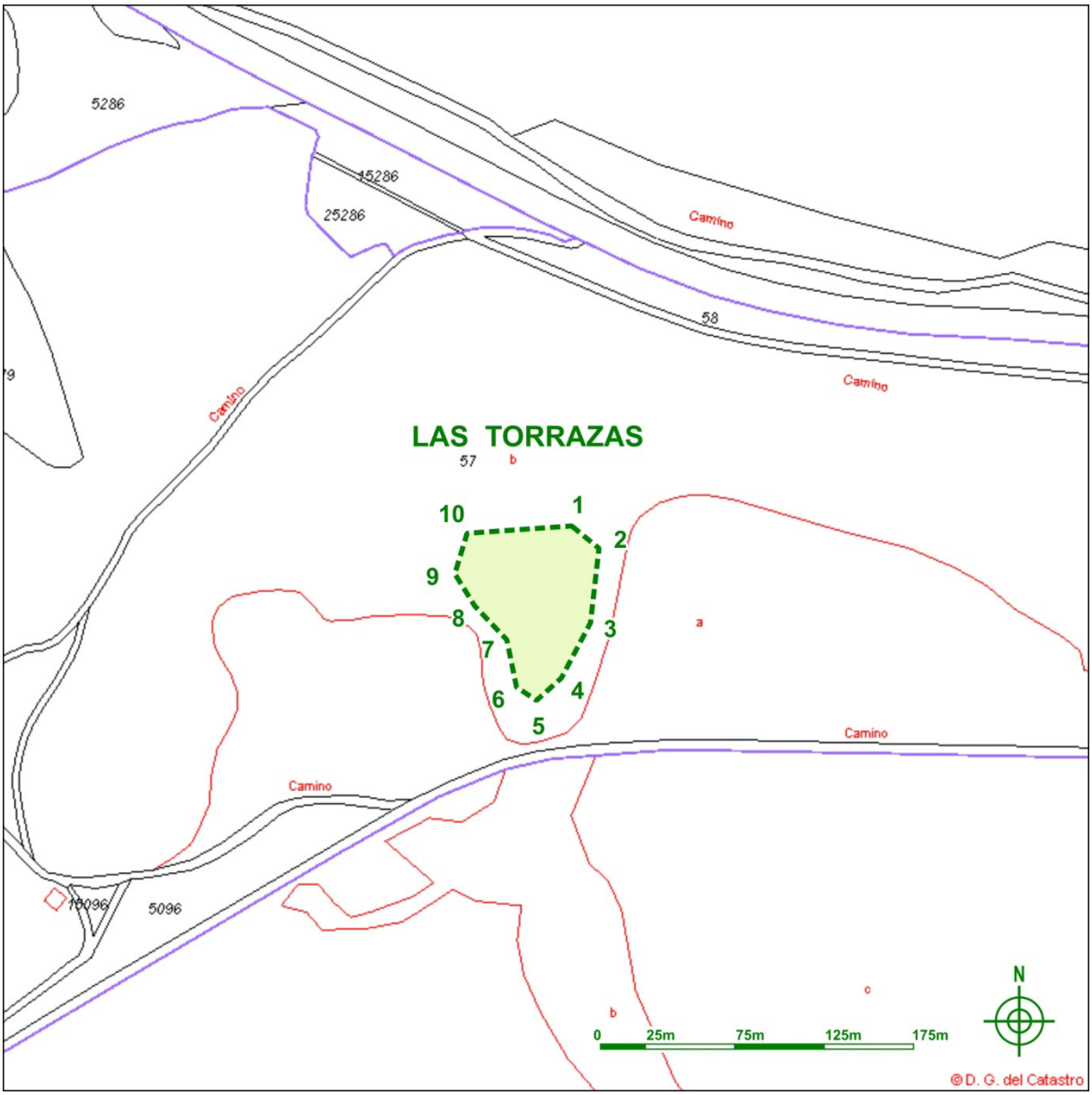

Las Torrazas / 1-ARQ-TER-028-013-050

Polígono 4	Parcela 57

Coordenadas de delimitación UTM 30N ED50								
	X	Y		X	Y		X	Y
1	736283	4548770	5	736263	4548673	9	736218	4548743
2	736298	4548757	6	736252	4548680	10	736225	4548766
3	736293	4548716	7	736247	4548706	Centroide	736268	4548757
4	736277	4548685	8	736229	4548725	Cota: 375 m.		

Polígono de delimitación del yacimiento y tabla de coordenadas. Cartografía catastral.



Las Torrazas / 1-ARQ-TER-028-013-050

Polígono 4	Parcela 57

Coordenadas de delimitación UTM 30N ED50								
	X	Y		X	Y		X	Y
1	736283	4548770	5	736263	4548673	9	736218	4548743
2	736298	4548757	6	736252	4548680	10	736225	4548766
3	736293	4548716	7	736247	4548706	Centroide	736268	4548757
4	736277	4548685	8	736229	4548725	Cota: 375 m.		

Polígono de delimitación del yacimiento y tabla de coordenadas. Ortofoto.

6 - USO ACTUAL Y RIESGOS

- Valoración del estado del bien

Alterado.

- Daños o afecciones al bien

Erosión natural.
Erosión sobre las excavaciones arqueológicas realizadas.

- Riesgos potenciales que en el futuro puedan afectar al bien

Puesta inmediata en riego de todo el entorno.
Reforestación, incendios, creación o mantenimiento de infraestructuras de riegos, ampliación de cultivos, establecimiento de canteras de areniscas, urbanización del entorno, mantenimiento y mejoras de los caminos agrícolas, explotaciones ganaderas intensivas.

- Uso actual

Pasto arbustivo.

7 - CONDICIONES DE INTERVENCIÓN

- Medidas generales

La concesión de licencia de obras y autorizaciones municipales de proyectos a ejecutar en las áreas delimitadas como yacimientos arqueológicos, estará subordinada a la obtención de **Autorización del Director General responsable de Patrimonio Cultural** relativa al proyecto en cuestión según lo establecido en la Ley 3/1999.

8 - DOCUMENTACIÓN GRÁFICA.



Abrigo de Las Torrazas. Abajo área de excavaciones arqueológicas.





El abrigo desde poniente.



Las Torrazas desde el sureste.

LA JABONERA

1 - DENOMINACIÓN
- Código Carta Arqueológica de Aragón: 1-ARQ-TER-028-013-051
- Denominación principal del bien: La Jabonera
- Topónimos asociados:
- Cronología: Prehistoria - Medieval
- Fotografía de situación del yacimiento:



2 - LOCALIZACIÓN	
- Provincia: Teruel	- Comarca: Bajo Aragón
- Municipio: Alcañiz	- Localidad: Alcañiz
- Polígono: 601	- Parcela: 1

3 - PROTECCIÓN
- Grado de protección del yacimiento en el PGOU: Yacimiento arqueológico
- Grado de protección según la Ley 3/1999: Yacimiento arqueológico
- Calificación del suelo: No urbanizable especial

4 - DESCRIPCIÓN

- Cronología:

Prehistoria - Medieval.

- Descripción del yacimiento:

El yacimiento se sitúa sobre unos paleocanales de arenisca y en sus márgenes, sobre todo en el oriental, al noreste de la salada de La Jabonera, inmediatos a otra de menores dimensiones llamada Salada de Sancho. No se han observado restos de estructuras que pueden permanecer enmascaradas por acumulaciones de ladera.
Los materiales aparecen de forma dispersa constatándose la presencia de restos de talla de sílex con algún útil retocado y cerámica a mano.
Al sur, sobre el paleocanal, encontramos los cimientos de un muro de lajas areniscas que se prolonga hacia el noroeste por los campos inmediatos. A él se asocian algunos hallazgos de cerámicas vidriadas plumbíferas medievales: parece corresponder con alguna indicación de divisoria agrícola.

- Contexto histórico – cultural:

Área de actividad prehistórica junto a una laguna endorreica al abrigo de un paleocanal.
Amojonamientos y divisorias agrícolas medievales.

- Bibliografía:

· Benavente Serrano, J.A., 1987-1988. "Las lagunas de origen endorreico como focos de atracción del poblamiento antiguo. El ejemplo de La Estanca de Alcañiz, Teruel". *Kalathos*, 7-8. Teruel. Págs. 54.

· Benavente, J.A.; Navarro, C.; Ponz, J.L. y Villanueva, J.C., 1991, "El poblamiento antiguo en el área endorreica de Alcañiz", *Al-Qannis*, 2, Alcañiz, Págs. 58-59.

5 - DATOS CARTOGRÁFICOS

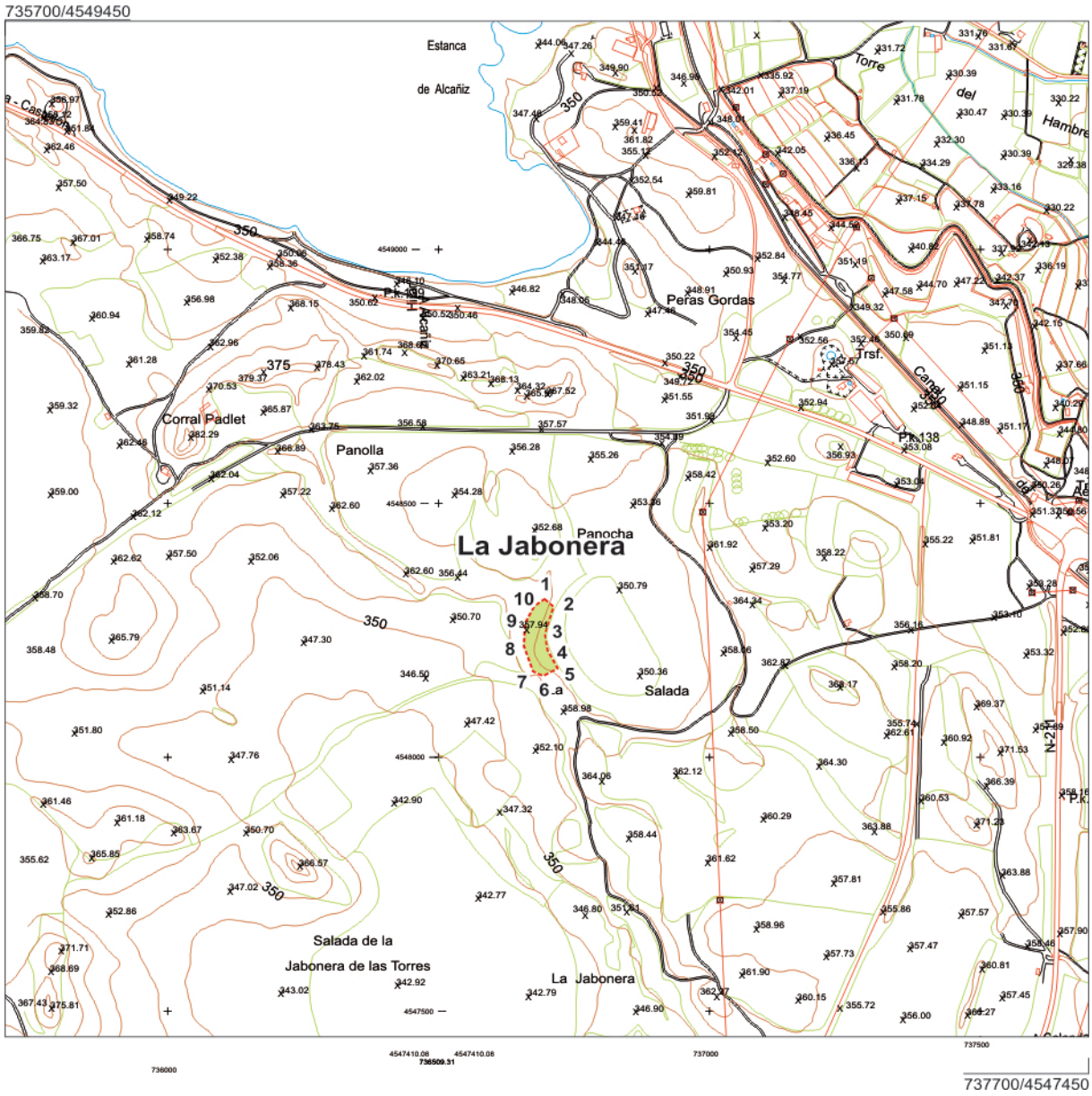

La Jabonera / 1-ARQ-TER-028-013-051

- Polígono: 601	- Parcela: 1

Coordenadas de delimitación UTM 30N ED50								
	X	Y		X	Y		X	Y
1	736696	4548312	5	736720	4548175	9	736660	4548265
2	736712	4548296	6	736693	4548160	10	736677	4548298
3	736697	4548243	7	736674	4548169	Centroide	736671	4548237
4	736701	4548211	8	736657	4548219	Cota: 357 m.		

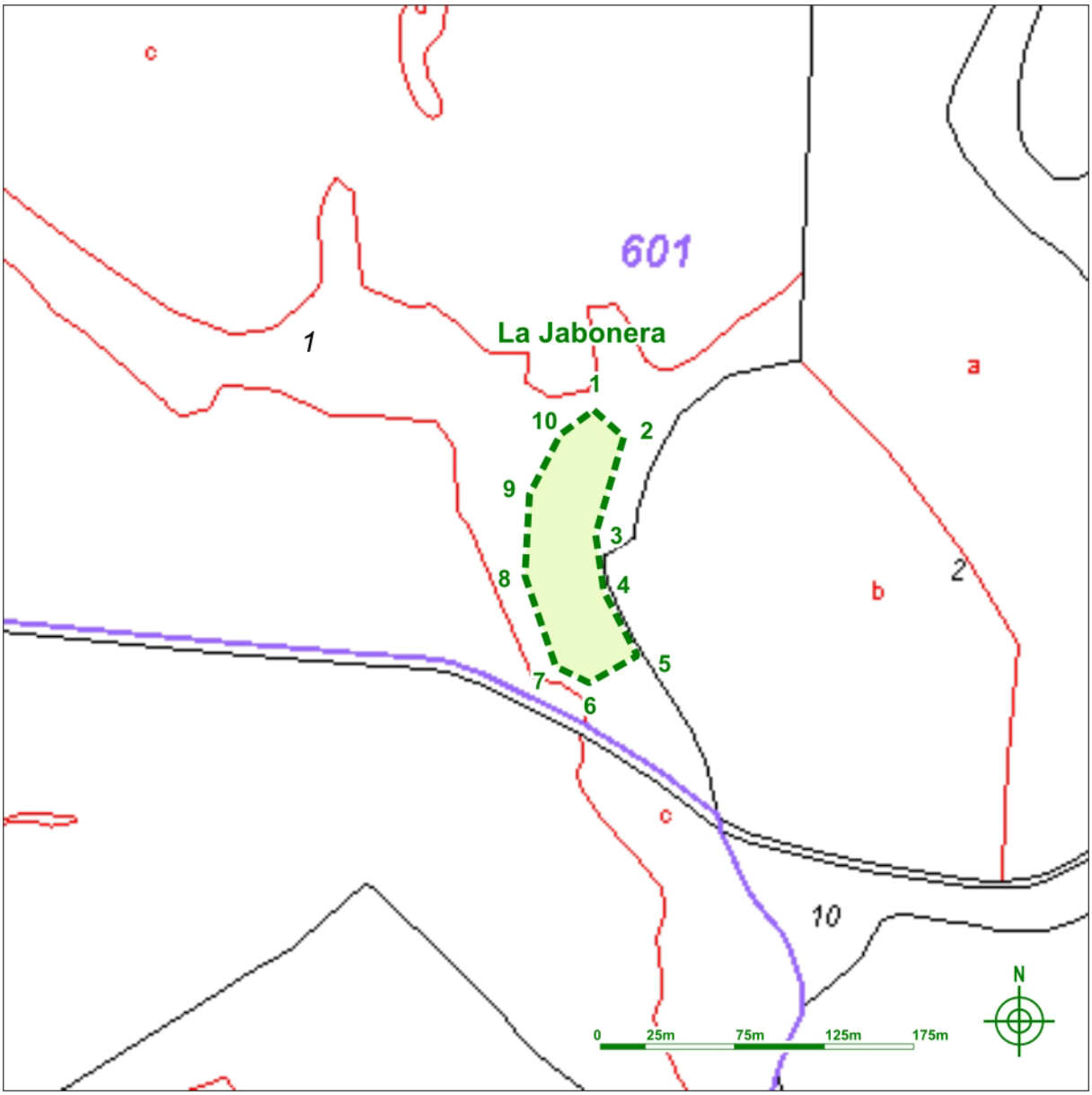

La Jabonera / 1-ARQ-TER-028-013-051

- Polígono: 601	- Parcela: 1

Coordenadas de delimitación UTM 30N ED50								
	X	Y		X	Y		X	Y
1	736696	4548312	5	736720	4548175	9	736660	4548265
2	736712	4548296	6	736693	4548160	10	736677	4548298
3	736697	4548243	7	736674	4548169	Centroide	736671	4548237
4	736701	4548211	8	736657	4548219	Cota: 357 m.		

Polígono de delimitación del yacimiento y tabla de coordenadas. Cartografía catastral.

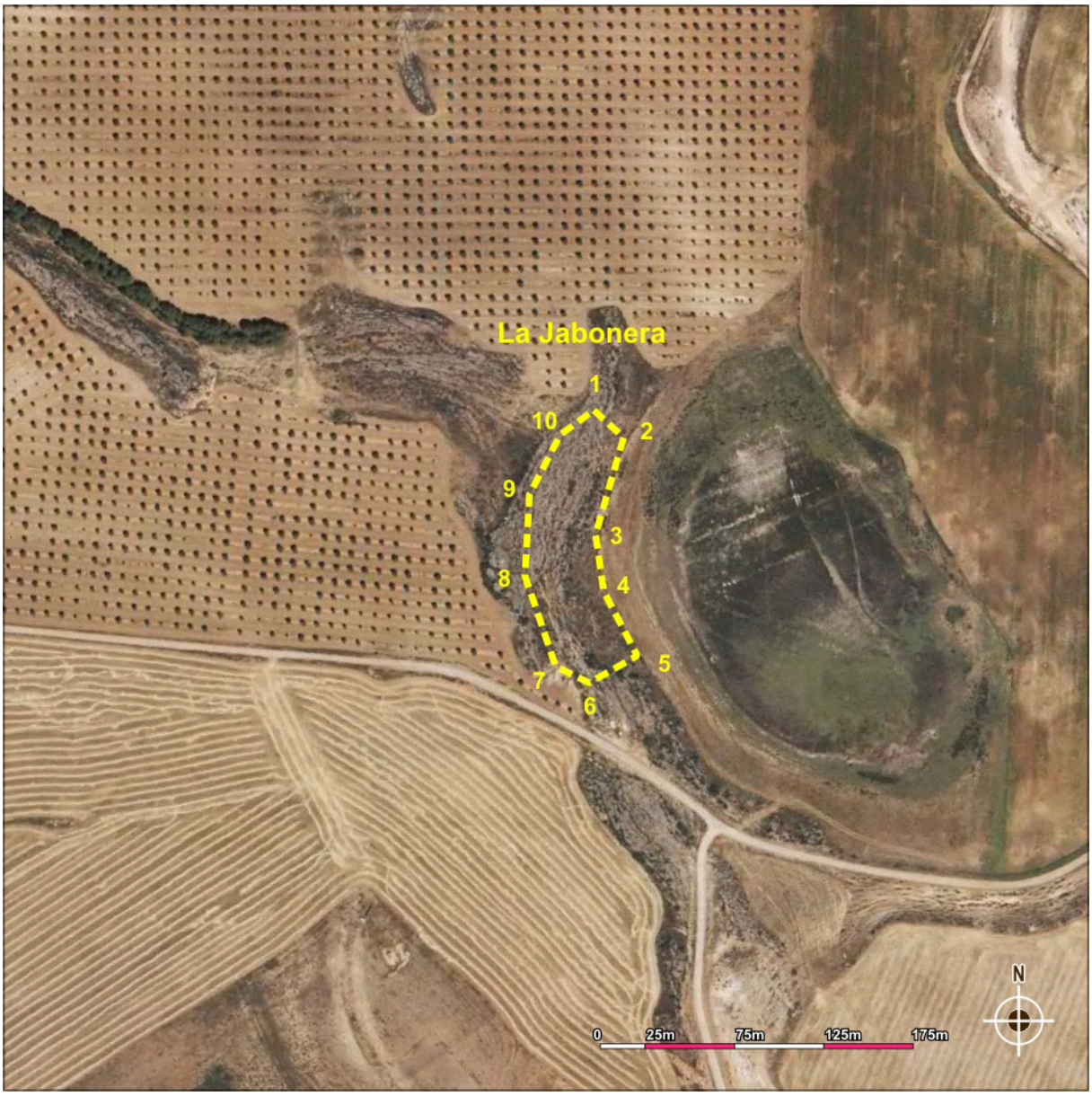

La Jabonera / 1-ARQ-TER-028-013-051

- Polígono: 601	- Parcela: 1

Coordenadas de delimitación UTM 30N ED50								
	X	Y		X	Y		X	Y
1	736696	4548312	5	736720	4548175	9	736660	4548265
2	736712	4548296	6	736693	4548160	10	736677	4548298
3	736697	4548243	7	736674	4548169	Centroide	736671	4548237
4	736701	4548211	8	736657	4548219	Cota: 357 m.		

Polígono de delimitación del yacimiento y tabla de coordenadas. Ortofoto.

6 - USO ACTUAL Y RIESGOS

- Valoración del estado del bien

Alterado.

- Daños o afecciones al bien

Erosión natural, acumulaciones de ladera sobre las estructuras arqueológicas prehistóricas.

- Riesgos potenciales que en el futuro puedan afectar al bien

Puesta inmediata en riego de todo el entorno.
Reforestación, incendios, creación o mantenimiento de infraestructuras de riegos, ampliación de cultivos, establecimiento de canteras de areniscas, urbanización del entorno, mantenimiento y mejoras de los caminos agrícolas, explotaciones ganaderas intensivas.

- Uso actual

Pasto arbustivo.

7 - CONDICIONES DE INTERVENCIÓN

- Medidas generales

La concesión de licencia de obras y autorizaciones municipales de proyectos a ejecutar en las áreas delimitadas como yacimientos arqueológicos, estará subordinada a la obtención de **Autorización del Director General responsable de Patrimonio Cultural** relativa al proyecto en cuestión según lo establecido en la Ley 3/1999.

8 - DOCUMENTACIÓN GRÁFICA.



Superficie del paleocanal, a la izquierda ladera posiblemente ocupada en la prehistoria.



Zócalo de muro de lajas de época medieval.

TORRE QUEMADA II

1 - DENOMINACIÓN
- Código Carta Arqueológica de Aragón: 1-ARQ-TER-028-013-053
- Denominación principal del bien: Torre Quemada II
- Topónimos asociados:
- Cronología: Eneolítico
- Fotografía de situación del yacimiento:



2 – LOCALIZACIÓN	
- Provincia: Teruel	- Comarca: Bajo Aragón
- Municipio: Alcañiz	- Localidad: Alcañiz
- Polígono: 618	- Parcelas: 57
3 – PROTECCIÓN	
- Grado de protección del yacimiento en el PGOU: Yacimiento arqueológico	
- Grado de protección según la Ley 3/1999: Yacimiento arqueológico	
- Calificación del suelo: No urbanizable especial	

4 – DESCRIPCIÓN

- Cronología:

Eneolítico.

- Descripción del yacimiento:

En la ladera Este del Cabezo de Alonso, y especialmente en las inmediaciones de un gran bloque rocoso desprendido situado frente a los olivares de Torre Quemada I y III, muy cerca del límite con el término de Castelserás, se localizan restos de talla de sílex, núcleos y algunas piezas tipológicas y retocadas que presentan unas características diferentes a las industrias posiblemente paleolíticas de Torre Quemada I. Tan solo se ha documentado la presencia de un fragmento de cerámica a mano. Entre las piezas líticas cabe mencionar la presencia de raspadores, raederas, denticulados, perforadores, piezas campiñoides, lascas retocadas, etc. No se han observado restos de estructuras, niveles arqueológicos o zonas de hábitat.

- Contexto histórico – cultural:

Yacimiento lítico de superficie posiblemente asociado a algún asentamiento temporal de época eneolítica ubicado al abrigo de bloques rocosos posteriormente desprendidos.

- Bibliografía:

· Benavente Serrano, J.A., 1985(Inédito). *El poblamiento prehistórico en el interfluvio Guadalope-Regallo (Término de Alcañiz, Teruel)*, Tesis de Licenciatura. Zaragoza. Págs. 72-90.

· Benavente, J.A.; Navarro, C.; Ponz, J.L. y Villanueva, J.C., 1991, "El poblamiento antiguo en el área endorreica de Alcañiz", *Al-Qannis*, 2, Alcañiz, Págs. 76-77.

5 - DATOS CARTOGRÁFICOS

738800/4544400

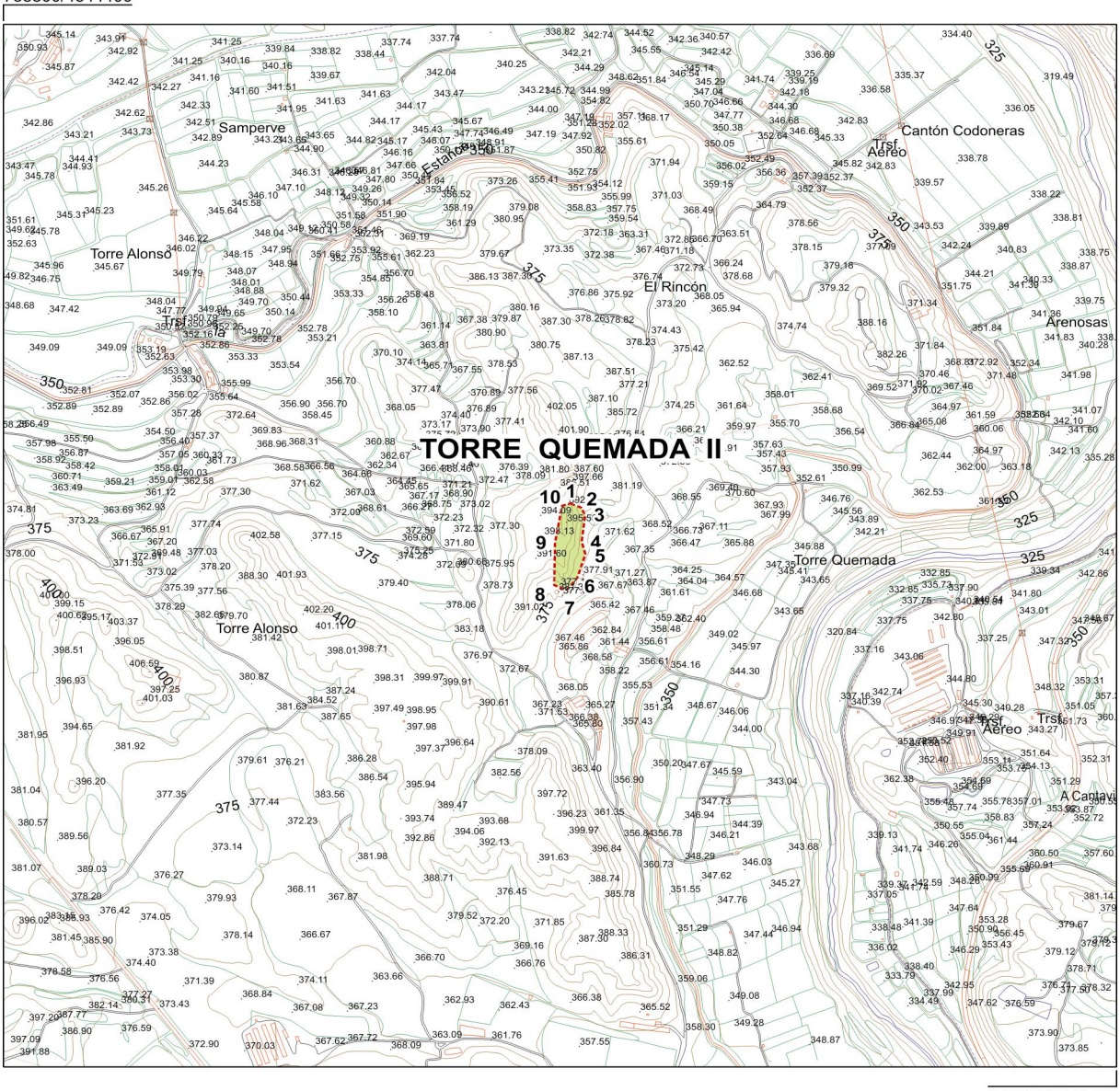

740800/4543400

Torre Quemada II / 1-ARQ-TER-028-013-053

- Polígono: 618	- Parcelas: 57

Coordenadas de delimitación UTM 30N ED50								
	X	Y		X	Y		X	Y
1	739819	4543481	5	739846	4543384	9	739791	4543406
2	739838	4543473	6	739831	4543337	10	739804	4543476
3	739845	4543458	7	739811	4543314	Centroide	739820	4543400
4	739839	4543408	8	739790	4543325	Cota: 395 m.		

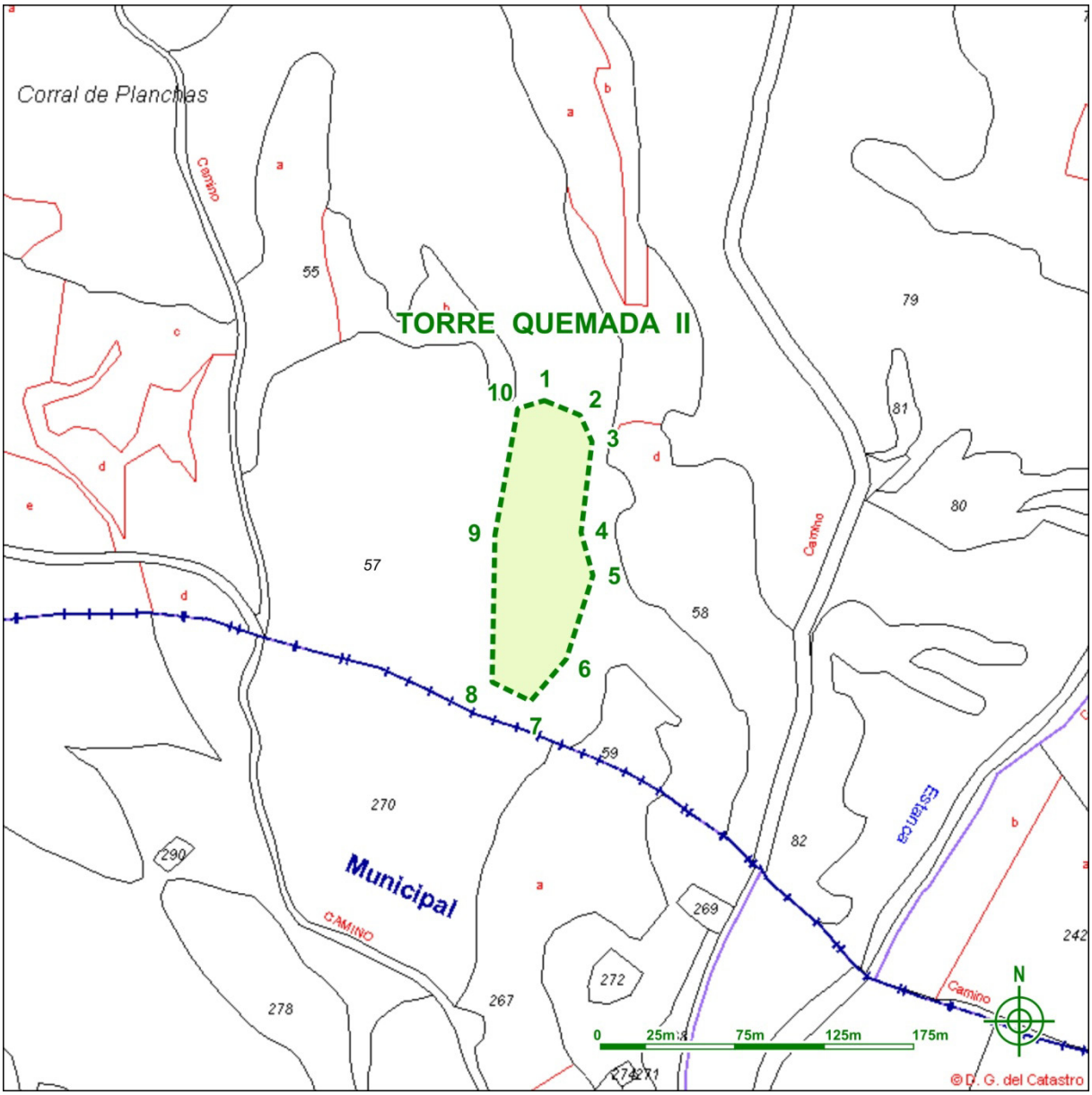

Torre Quemada II / 1-ARQ-TER-028-013-053

- Polígono: 618	- Parcelas: 57

Coordenadas de delimitación UTM 30N ED50								
	X	Y		X	Y		X	Y
1	739819	4543481	5	739846	4543384	9	739791	4543406
2	739838	4543473	6	739831	4543337	10	739804	4543476
3	739845	4543458	7	739811	4543314	Centroide	739820	4543400
4	739839	4543408	8	739790	4543325	Cota: 395 m.		

Polígono de delimitación del yacimiento y tabla de coordenadas. Cartografía catastral.



Torre Quemada II / 1-ARQ-TER-028-013-053

- Polígono: 618	- Parcelas: 57

Coordenadas de delimitación UTM 30N ED50								
	X	Y		X	Y		X	Y
1	739819	4543481	5	739846	4543384	9	739791	4543406
2	739838	4543473	6	739831	4543337	10	739804	4543476
3	739845	4543458	7	739811	4543314	Centroide	739820	4543400
4	739839	4543408	8	739790	4543325	Cota: 395 m.		

Polígono de delimitación del yacimiento y tabla de coordenadas. Ortofoto.

6 - USO ACTUAL Y RIESGOS

- Valoración del estado del bien

Alterado.

- Daños o afecciones al bien

Erosión natural.

- Riesgos potenciales que en el futuro puedan afectar al bien

Reforestación, incendios, creación o mantenimiento de infraestructuras de riegos, ampliación de cultivos, establecimiento de canteras de areniscas, urbanización del entorno, mantenimiento y mejoras de los caminos agrícolas, explotaciones ganaderas intensivas.

- Uso actual

Pasto arbustivo.

7 - CONDICIONES DE INTERVENCIÓN

- Medidas generales

La concesión de licencia de obras y autorizaciones municipales de proyectos a ejecutar en las áreas delimitadas como yacimientos arqueológicos, estará subordinada a la obtención de **Autorización del Director General responsable de Patrimonio Cultural** relativa al proyecto en cuestión según lo establecido en la Ley 3/1999.

8 - DOCUMENTACIÓN GRÁFICA.



Detalle de situación del yacimiento.



MAINAR

1 – DENOMINACIÓN
- Código Carta Arqueológica de Aragón: 1-ARQ-TER-028-013-054
- Denominación principal del bien: Mainar
- Topónimos asociados: Estanca NE
- Cronología: Eneolítico - Ibérico pleno
- Fotografía de situación del yacimiento:



2 – LOCALIZACIÓN	
- Provincia: Teruel	- Comarca: Bajo Aragón
- Municipio: Alcañiz	- Localidad: Alcañiz
- Polígono: 645, parcela 53	- Polígono: 644, parcela 46

3 – PROTECCIÓN
- Grado de protección del yacimiento en el PGOU: Yacimiento arqueológico
- Grado de protección según la Ley 3/1999: Yacimiento arqueológico
- Calificación del suelo: No urbanizable especial

4 – DESCRIPCIÓN

- Cronología:

  Eneolítico- Ibérico pleno.

- Descripción del yacimiento:

El yacimiento de Mainar, también conocido en otras referencias arqueológicas como **Estanca NE**, se sitúa junto a unos largos cordones rocosos de orientación NO-SE ubicados en las proximidades de la Estanca de Alcañiz, muy próximos al camino de la antigua vía de Val de Zafán.
En las inmediaciones de estos paleocanales, algunos de cuyos tramos fueron utilizados como cantera para la construcción de sillares y mampuestos en la antigua vía de ferrocarril, se encontraron dispersas algunas piezas sílex como una punta de flecha, láminas y lascas, en ocasiones retocadas, así como fragmentos de cerámica a mano de la Primera Edad del Hierro o cerámica moderna.
Existe una especial concentración de hallazgos junto al cordón rocoso más al norte donde se localizan zócalos de muros de habitaciones de planta cuadrangular de época ibérica que se construyeron adosadas a las paredes de roca, en su vertiente sur.
En esta zona y en los campos de las inmediaciones es habitual el hallazgo de cerámica ibérica a torno y a mano.

- Contexto histórico – cultural:

Hallazgos dispersos de época eneolítica. Pequeño asentamiento ibérico aislado de tipo rural adosado a los cordones rocosos en la zona norte, posiblemente vinculado con el asentamiento cercano de Tiro de Cañón.

- Bibliografía:

· Benavente Serrano, J.A., 1987-1988. "Las lagunas de origen endorreico como focos de atracción del poblamiento antiguo. El ejemplo de La Estanca de Alcañiz, Teruel". *Kalathos*, 7-8. Teruel. Págs. 54.

· Benavente, J.A.; Navarro, C.; Ponz, J.L. y Villanueva, J.C., 1991, "El poblamiento antiguo en el área endorreica de Alcañiz", *Al-Qannis*, 2, Alcañiz, Págs. 47.

5 - DATOS CARTOGRÁFICOS

736599/4551357

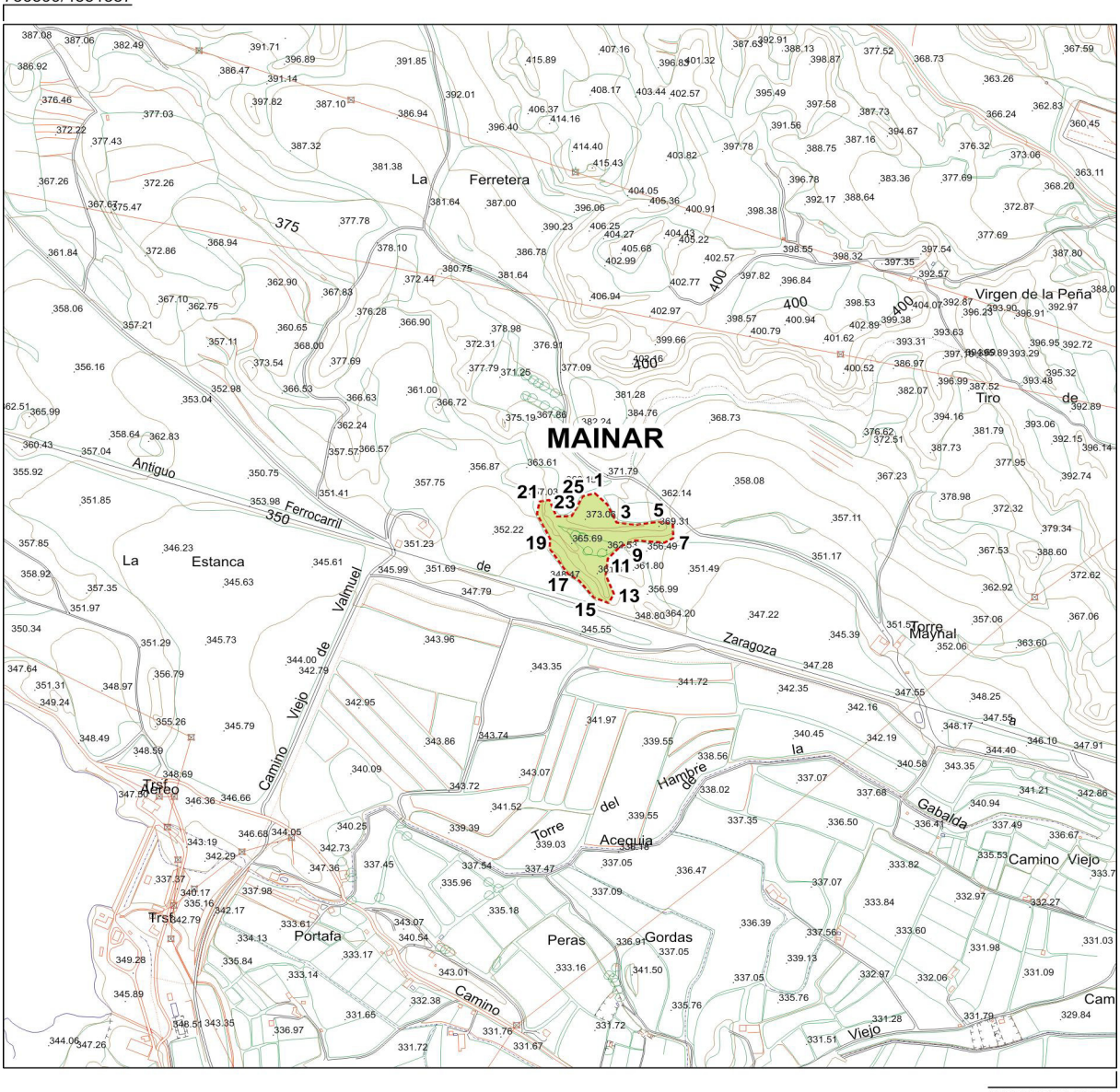

738599/4549357

Mainar / 1-ARQ-TER-028-013-054								
- Polígono: 645, parcela: 53				- Polígono: 644, parcela: 46				
Coordenadas de delimitación UTM 30N ED50								
	X	Y		X	Y		X	Y
1	737662	4550458	10	737707	4550356	19	737581	4550371
2	737684	4550437	11	737685	4550333	20	737558	4550419
3	737701	4550402	12	737681	4550301	21	737562	4550442
4	737736	4550398	13	737696	4550266	22	737580	4550446
5	737776	4550404	14	737687	4550248	23	737593	4550414
6	737801	4550399	15	737659	4550259	24	737620	4550415
7	737803	4550373	16	737634	4550291	25	737640	4550453
8	737787	4550364	17	737613	4550304	Centroide	737681	4550382
9	737734	4550368	18	737580	4550352	Cota: 373 m.		

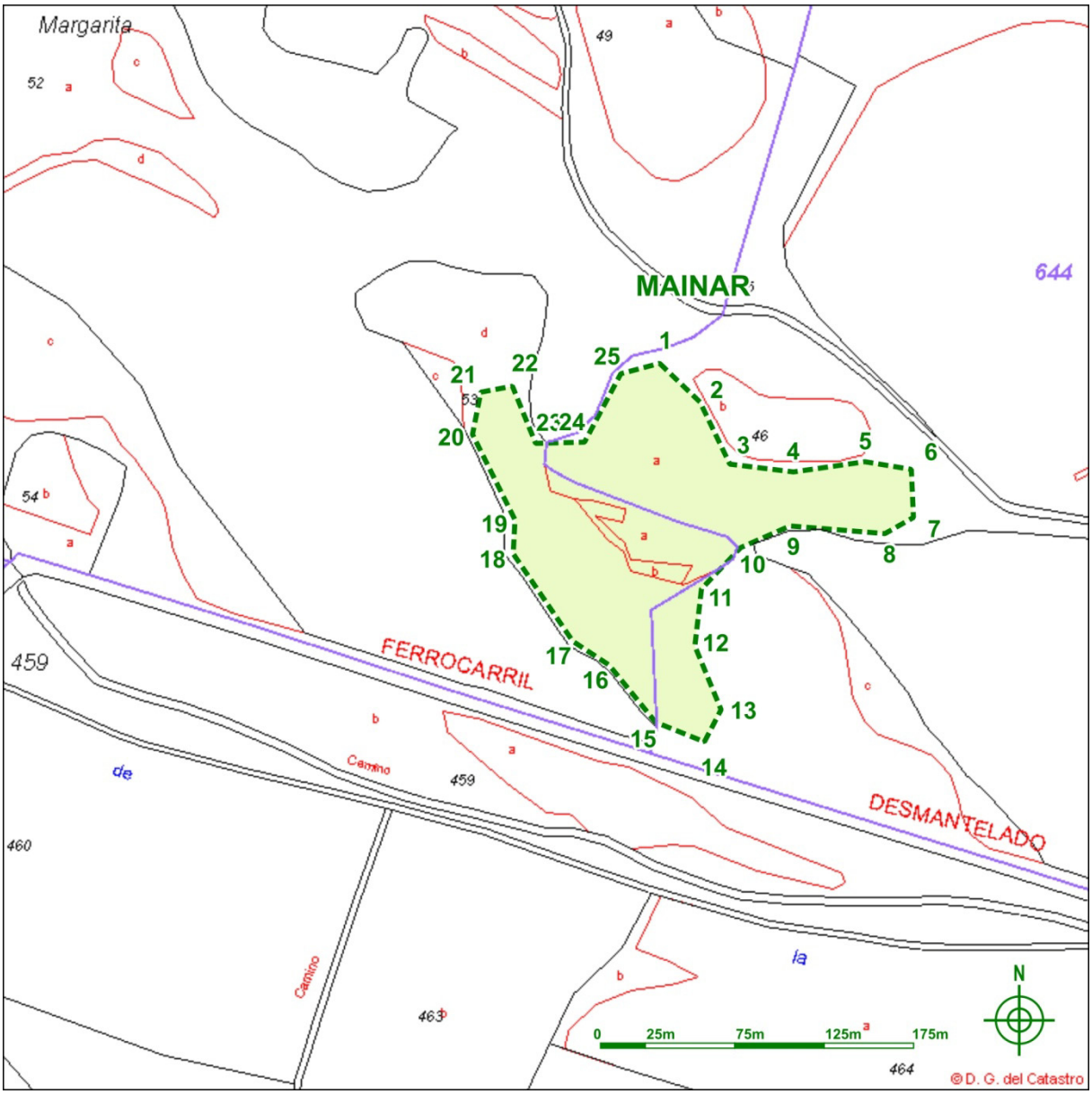

Mainar / 1-ARQ-TER-028-013-054								
- Polígono: 645, parcela: 53				- Polígono: 644, parcela: 46				
Coordenadas de delimitación UTM 30N ED50								
	X	Y		X	Y		X	Y
1	737662	4550458	10	737707	4550356	19	737581	4550371
2	737684	4550437	11	737685	4550333	20	737558	4550419
3	737701	4550402	12	737681	4550301	21	737562	4550442
4	737736	4550398	13	737696	4550266	22	737580	4550446
5	737776	4550404	14	737687	4550248	23	737593	4550414
6	737801	4550399	15	737659	4550259	24	737620	4550415
7	737803	4550373	16	737634	4550291	25	737640	4550453
8	737787	4550364	17	737613	4550304	Centroide	737681	4550382
9	737734	4550368	18	737580	4550352	Cota: 373 m.		

Polígono de delimitación del yacimiento y tabla de coordenadas. Cartografía catastral.



Mainar / 1-ARQ-TER-028-013-054								
- Polígono: 645, parcela: 53			- Polígono: 644, parcela: 46					
Coordenadas de delimitación UTM 30N ED50								
	X	Y		X	Y		X	Y
1	737662	4550458	10	737707	4550356	19	737581	4550371
2	737684	4550437	11	737685	4550333	20	737558	4550419
3	737701	4550402	12	737681	4550301	21	737562	4550442
4	737736	4550398	13	737696	4550266	22	737580	4550446
5	737776	4550404	14	737687	4550248	23	737593	4550414
6	737801	4550399	15	737659	4550259	24	737620	4550415
7	737803	4550373	16	737634	4550291	25	737640	4550453
8	737787	4550364	17	737613	4550304	Centroide	737681	4550382
9	737734	4550368	18	737580	4550352	Cota: 373 m.		

Polígono de delimitación del yacimiento y tabla de coordenadas. Ortofoto.

6 - USO ACTUAL Y RIESGOS

- Valoración del estado del bien

Alterado.

- Daños o afecciones al bien

Erosión natural.

- Riesgos potenciales que en el futuro puedan afectar al bien

Reforestación, incendios, creación o mantenimiento de infraestructuras de riegos, ampliación de cultivos, establecimiento de canteras de areniscas, urbanización del entorno, mantenimiento y mejoras de los caminos agrícolas, explotaciones ganaderas intensivas.

- Uso actual

Pasto arbustivo.

7 - CONDICIONES DE INTERVENCIÓN

- Medidas generales

La concesión de licencia de obras y autorizaciones municipales de proyectos a ejecutar en las áreas delimitadas como yacimientos arqueológicos, estará subordinada a la obtención de **Autorización del Director General responsable de Patrimonio Cultural** relativa al proyecto en cuestión según lo establecido en la Ley 3/1999.

8 - DOCUMENTACIÓN GRÁFICA.



Detalle de situación del yacimiento

