



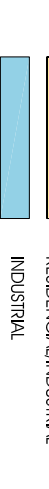
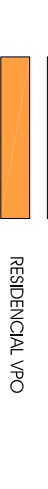










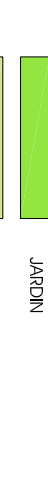
CLASIFICACION Y GESTION

-  LIMITE DEL SUELO URBANO
-  LIMITE DEL SUELO URBANO/IZLE DEFINIDO
-  SECTOR DE PAVIMENTADO
-  LIMITE DE ERECCION
-  AREA DE PAVIMENTADO INCORPORADO ARI
-  AREA DE ORDENACION FORMERORIZADA AOR
-  AREA DE INFRAESTRUCTURAS DE TRANSPORTE Y COMUNICACIONES
-  AREA DE BARRIO DE BARRIOS Y TIPOLOGIA DEL CUARTILLO
-  LIMITE DEL CASCO ANTIPO

DETERMINACIONES FUNCIONALES, CLASIFICACION

USOS FORMERORIZADOS EN SUELO URBANO

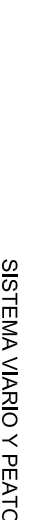
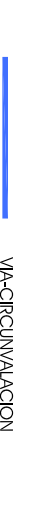
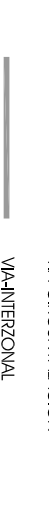
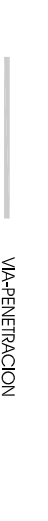
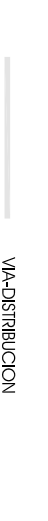







-  RESIDENCIAL INDIVIDUAL
 -  RESIDENCIAL MULTIFAMILIAR
 -  RESIDENCIAL COLECTIVO
 -  FACILIDAD LINEA FERROVIARIA
 -  PLANTA BAJA TEMPORAL
- EQUIPAMENTOS**
-  OCIO/RECREACION DC
 -  SOCIO-CULTURAL SC
 -  DEPORTIVO TP
 -  SERVICIOS SP
 -  SERVICIOS S
 -  COMERCIO R

-  AREAS LIBRES
-  JARDIN
-  PASEO
-  CALCEUTILUM
-  PLANTA PAVIMENTADA
-  ZONAS LIBRES SEMI-ZONAS

APARCAMIENTO

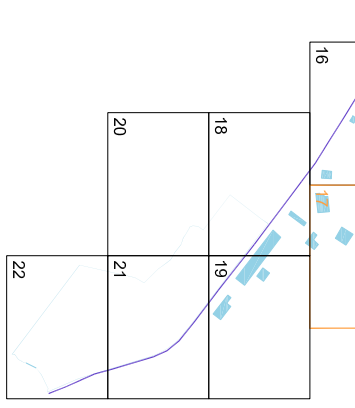
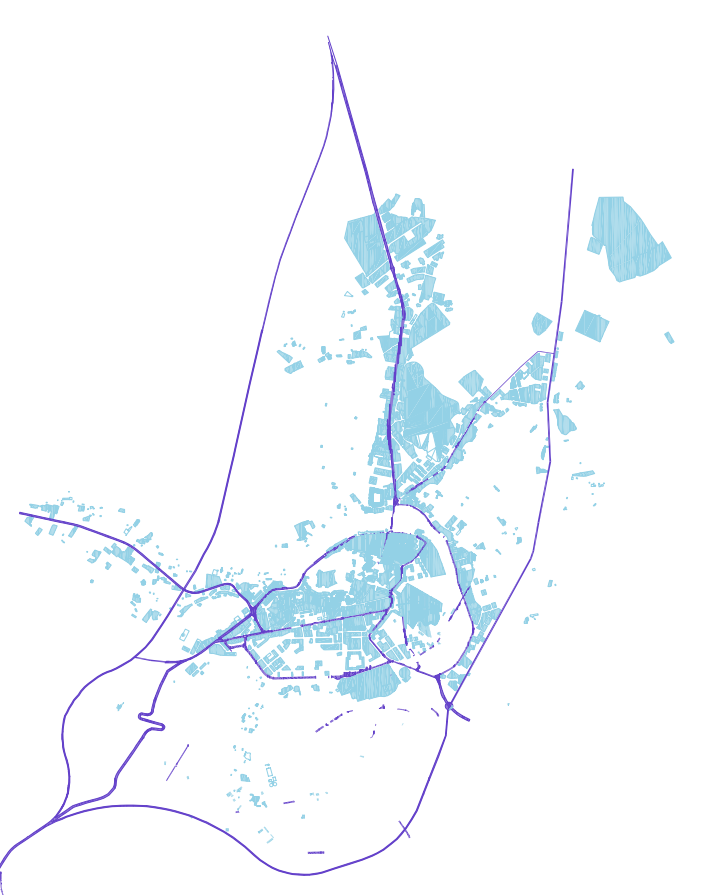

-  APARCAMIENTO

SISTEMA VIARIO Y PEATONAL

-  VIALIZACION
-  VIALIZACION
-  VIALIZACION
-  VIALIZACION
-  SENAL
-  ACCESOS
-  APARCAMIENTOS
-  CALZADONAS
-  PEATONAL
-  COORDINACION PEATONAL/VEHICULO
-  COORDINACION PEATONAL/VEHICULO CASCO ANTIPO
-  PASOS PEATONALES CLAVADOS

USOS SICOLOGICOS EN SUELO URBANO/IZLE DEFINIDO

-  RESIDENCIAL
-  NO RESIDENCIAL



AYUNTAMIENTO DE ALCANIZ
PLAN GENERAL DE ORDENACION URBANA DE ALCANIZ

REFERENCIA: ALCANIZ PGOU
TEXTO REFUNDIDO
FECHA: DICIEMBRE 2012

RESERVA: USOS

PLANO
USOS DEL SUELO Y DE LA EDIFICACION, TIPOLOGIAS
EQUIPO REDACTOR: 3G ARQUITECTOS E.I.N. S.L.

Victor Hernandez, Sigfredo Martín, José M. Sánchez Madrid, Jesús M. Ramírez